



SALINAN

**BUPATI BANGKALAN
PROVINSI JAWA TIMUR**

PERATURAN BUPATI BANGKALAN
NOMOR 03 TAHUN 2024
TENTANG

RENCANA DETAIL TATA RUANG WILAYAH PERENCANAAN KAMAL
KABUPATEN BANGKALAN TAHUN 2024-2044

DENGAN RAHMAT TUHAN YANG MAHA ESA

BUPATI BANGKALAN,

Menimbang : a. bahwa sesuai dengan amanat Undang-Undang Nomor 6 Tahun 2023 tentang Penetapan Peraturan Pemerintah Pengganti Undang-Undang Nomor 2 Tahun 2022 tentang Cipta Kerja Menjadi Undang-Undang;

b. bahwa sesuai dengan amanat Peraturan Pemerintah Nomor 21 Tahun 2021 tentang Penyelenggaraan Penataan Ruang pada Pasal 18 ayat (4) bahwa RTRW Kabupaten menjadi acuan penyusunan RDTR Kabupaten dan Pasal 54 ayat (1) penyusunan Rencana Detail Tata Ruang kabupaten dilaksanakan oleh Pemerintah Daerah;

c. bahwa untuk melaksanakan ketentuan Pasal 55 ayat (5) Peraturan Pemerintah Nomor 21 Tahun 2021 tentang Penyelenggaraan Penataan Ruang dan Pasal 9 huruf a Peraturan Daerah Kabupaten Bangkalan Nomor 10 Tahun 2009 tentang Rencana Tata Ruang Wilayah Kabupaten Bangkalan Tahun 2009-2029 perlu menyusun Peraturan Bupati tentang Rencana Detail Tata Ruang Wilayah Perencanaan Kamal;

d. bahwa berdasarkan pertimbangan sebagaimana dimaksud dalam huruf a, huruf b, dan huruf c, pemerintah daerah perlu menetapkan Rencana Detail Tata Ruang Wilayah Perencanaan Kamal Tahun 2024-2044 dengan Peraturan Bupati Bangkalan;

Mengingat : 1. Pasal 18 ayat (6) Undang-Undang Dasar Negara Republik Indonesia Tahun 1945;

2. Undang-Undang Nomor 12 Tahun 1950 tentang Pembentukan Daerah-Daerah Kabupaten Dalam Lingkungan Propinsi Djawa Timur (Berita Negara Republik Indonesia Tahun 1950 Nomor 41) sebagaimana telah diubah dengan Undang-Undang Nomor 2 Tahun 1965 tentang Perubahan Batas Wilayah Kotapraja Surabaya dan Daerah Tingkat II Surabaya dengan mengubah Undang-Undang Nomor 12 Tahun 1950 tentang Pembentukan

- Daerah-Daerah Kabupaten dalam Lingkungan Propinsi Djawa Timur dan Undang-Undang Nomor 16 Tahun 1950 tentang Pembentukan Daerah-Daerah Kota Besar dalam Lingkungan Propinsi Djawa Timur, Djawa Tengah, Djawa Barat dan Daerah Istimewa Jogjakarta (Lembaran Negara Republik Indonesia Tahun 1965 Nomor 19, Tambahan Lembaran Negara Republik Indonesia Nomor 2730);
3. Undang-Undang Nomor 6 Tahun 2023 tentang Penetapan Peraturan Pemerintah Pengganti Undang-Undang Nomor 2 Tahun 2022 tentang Cipta Kerja menjadi Undang-Undang (Lembaran Negara Republik Indonesia Tahun 2023 Nomor 41, Tambahan Lembaran Negara Republik Indonesia Nomor 6856);
 4. Peraturan Pemerintah Nomor 68 Tahun 2014 tentang Penataan Wilayah Pertahanan Negara (Lembaran Negara Republik Indonesia Tahun 2014 Nomor 190);
 5. Peraturan Pemerintah Nomor 5 Tahun 2021 tentang Penyelenggaraan Perizinan Berusaha Berbasis Risiko (Lembaran Negara Republik Indonesia Tahun 2021 Nomor 15, Tambahan Lembar Negara Republik Indonesia Nomor 6617);
 6. Peraturan Pemerintah Nomor 21 Tahun 2021 tentang Penyelenggaraan Penataan Ruang (Lembaran Negara Republik Indonesia Tahun 2021 Nomor 31, Tambahan Lembaran Negara Republik Indonesia Nomor 6633);
 7. Peraturan Daerah Kabupaten Bangkalan Nomor 10 Tahun 2009 Tentang Rencana Tata Ruang Wilayah Kabupaten Bangkalan Tahun 2009–2029 (Lembaran Daerah Kabupaten Bangkalan Tahun 2009 Nomor 4/E);
 8. Peraturan Menteri Agraria dan Tata Ruang/Kepala badan Pertanahan Nasional Nomor 11 Tahun 2021 tentang Tata Cara Penyusunan, Peninjauan Kembali, Revisi, dan Penerbitan Persetujuan Substansi RTRW Provinsi, Kabupaten, Kota dan RDTR (Berita Negara Republik Indonesia Tahun 2021 Nomor 329);
 9. Peraturan Menteri Agraria dan Tata Ruang/Kepala Badan Pertanahan Nasional Nomor 13 Tahun 2021 tentang Pelaksanaan Kesesuaian Kegiatan Pemanfaatan Ruang dan Sinkronisasi Program Pemanfaatan Ruang (Berita Negara Republik Indonesia Tahun 2021 Nomor 330);
 10. Peraturan Menteri Agraria dan Tata Ruang/Kepala badan Pertanahan Nasional Nomor 14 Tahun 2021 tentang Pedoman Penyusunan Basis Data dan Penyajian Peta Rencana Tata Ruang Wilayah Provinsi, Kabupaten dan Kota, serta Peta Rencana Detail Tata Ruang Kabupaten/Kota (Berita Negara Republik Indonesia Tahun 2021 Nomor 326);
 11. Peraturan Menteri Agraria dan Tata Ruang/Kepala Badan Pertanahan Nasional Nomor 21 Tahun 2021 tentang Pelaksanaan Pengendalian Pemanfaatan Ruang dan Pengawasan Penataan Ruang (Berita Negara Republik Indonesia Tahun 2021 Nomor 1484);

12. Peraturan Menteri Agraria dan Tata Ruang/Kepala Badan Pertanahan Nasional Nomor 9 Tahun 2022 tentang Perubahan atas Peraturan Menteri Agraria dan Tata Ruang/Kepala Badan Pertanahan Nasional Nomor 15 Tahun 2021 tentang Koordinasi Penyelenggaraan Penataan Ruang (Berita Negara Republik Indonesia Tahun 2022 Nomor 530);
13. Peraturan Menteri Agraria dan Tata Ruang/Kepala Badan Pertanahan Nasional Nomor 14 Tahun 2022 tentang Penyediaan dan Pemanfaatan Ruang Terbuka Hijau (Berita Negara Republik Indonesia Tahun 2022 Nomor 679); dan
14. Peraturan Daerah Provinsi Jawa Timur Nomor 10 Tahun 2023 tentang Rencana Tata Ruang Wilayah Provinsi Jawa Timur Tahun 2023 – 2024;

MEMUTUSKAN:

Menetapkan : PERATURAN BUPATI TENTANG RENCANA DETAIL TATA RUANG WILAYAH PERENCANAAN KAMAL KABUPATEN BANGKALAN TAHUN 2024 - 2044.

BAB I

KETENTUAN UMUM

Pasal 1

Dalam Peraturan Bupati ini yang dimaksud dengan:

1. Daerah adalah Kabupaten Bangkalan.
2. Pemerintah Pusat adalah Presiden Republik Indonesia yang memegang kekuasaan pemerintahan negara Republik Indonesia yang dibantu oleh Wakil Presiden dan menteri sebagaimana dimaksud dalam Undang-Undang Dasar Negara Republik Indonesia Tahun 1945.
3. Bupati adalah Bupati Bangkalan.
4. Pemerintah Daerah adalah Pemerintah Kabupaten Bangkalan.
5. Dewan Perwakilan Rakyat Daerah yang selanjutnya disingkat DPRD adalah Dewan Perwakilan Rakyat Daerah Kabupaten Bangkalan.
6. Forum Penataan Ruang adalah wadah di tingkat pusat dan daerah yang bertugas untuk membantu Pemerintah Pusat dan Pemerintah Daerah dengan memberikan pertimbangan dalam Penyelenggaraan Penataan Ruang.
7. Ruang adalah wadah yang meliputi ruang darat, ruang laut, dan ruang udara, termasuk ruang di dalam bumi sebagai satu kesatuan wilayah, tempat manusia dan makhluk lain hidup, melakukan kegiatan, dan memelihara kelangsungan hidupnya.
8. Tata Ruang adalah wujud struktur ruang dan pola ruang.
9. Struktur ruang adalah susunan pusat-pusat permukiman dan sistem jaringan prasarana dan sarana yang berfungsi sebagai pendukung kegiatan sosial ekonomi masyarakat yang secara hierarkis memiliki hubungan fungsional.

10. Pola Ruang adalah distribusi peruntukan ruang dalam suatu wilayah yang meliputi peruntukan ruang untuk fungsi lindung dan peruntukan ruang untuk fungsi budi daya.
11. Rencana Tata Ruang adalah hasil perencanaan tata ruang.
12. Rencana Detail Tata Ruang yang selanjutnya disingkat RDTR, adalah penjabaran dari Rencana Tata Ruang Wilayah (RTRW) ke dalam rencana pemanfaatan ruang kawasan dengan menetapkan blok-blok peruntukan pada kawasan fungsional yang dimuat dalam peta rencana berskala 1:5.000 atau lebih.
13. Penataan Ruang adalah suatu sistem proses perencanaan tata ruang, pemanfaatan ruang, dan pengendalian pemanfaatan ruang.
14. Perencanaan Tata Ruang adalah suatu proses untuk menentukan struktur ruang dan pola ruang yang meliputi penyusunan dan penetapan rencana tata ruang.
15. Pemanfaatan Ruang adalah upaya untuk mewujudkan struktur ruang dan pola ruang sesuai dengan rencana tata ruang melalui penyusunan dan pelaksanaan program beserta pembiayaannya.
16. Pengendalian Pemanfaatan Ruang adalah upaya untuk mewujudkan tertib tata ruang.
17. Kesesuaian Kegiatan Pemanfaatan Ruang yang selanjutnya disebut KKPR adalah kesesuaian antara rencana kegiatan pemanfaatan ruang dengan rencana tata ruang.
18. Konfirmasi Kesesuaian Kegiatan Pemanfaatan Ruang yang selanjutnya disebut KKKPR adalah dokumen yang menyatakan kesesuaian antara rencana kegiatan pemanfaatan ruang dengan RDTR.
19. Wilayah adalah ruang yang merupakan kesatuan geografis beserta segenap unsur terkait yang batas dan sistemnya ditentukan berdasarkan aspek administratif dan/atau aspek fungsional.
20. Wilayah Perencanaan yang selanjutnya disingkat WP adalah bagian dari kabupaten/kota dan/atau kawasan strategis kabupaten/kota yang akan atau perlu disusun RDTR-nya, sesuai arahan atau yang ditetapkan di dalam RTRW Kabupaten/Kota yang bersangkutan.
21. Sub Wilayah Perencanaan yang selanjutnya disingkat SWP adalah bagian dari WP yang dibatasi dengan batasan fisik yang terdiri atas beberapa blok, dan memiliki pengertian yang sama dengan sub-zona.
22. Blok adalah sebidang lahan yang dibatasi sekurang-kurangnya oleh batasan fisik yang nyata seperti jaringan jalan, sungai, selokan, saluran irigasi, saluran udara tegangan ekstra tinggi, dan pantai, atau yang belum nyata seperti rencana jaringan jalan dan rencana jaringan prasarana lain yang sejenis sesuai dengan rencana kota, dan memiliki pengertian yang sama dengan blok peruntukan.
23. Pusat Pelayanan Kota/Kawasan Perkotaan adalah pusat pelayanan ekonomi, sosial, dan/atau administrasi yang melayani seluruh wilayah kota dan/atau regional.

24. Sub Pusat Pelayanan Kota/Kawasan Perkotaan adalah pusat pelayanan ekonomi, sosial, dan/atau administrasi yang melayani sub wilayah kota.
25. Pusat Lingkungan Kelurahan/Desa adalah pusat pelayanan ekonomi, sosial dan/atau administrasi lingkungan permukiman kelurahan/desa.
26. Jalan Arteri Primer adalah jalan yang menghubungkan secara berdaya guna antarpusat kegiatan nasional atau antara pusat kegiatan nasional dengan pusat kegiatan wilayah.
27. Jalan Kolektor Primer adalah Jalan yang menghubungkan secara berdaya guna antara pusat kegiatan nasional dengan pusat kegiatan lokal, antarpusat kegiatan wilayah, atau antara pusat kegiatan wilayah dengan pusat kegiatan lokal.
28. Jalan Lokal Primer adalah jalan yang menghubungkan secara berdaya guna pusat kegiatan nasional dengan pusat kegiatan lingkungan, pusat kegiatan wilayah dengan pusat kegiatan lingkungan, antarpusat kegiatan lokal, atau pusat kegiatan lokal dengan pusat kegiatan lingkungan, serta antarpusat kegiatan lingkungan.
29. Jalan Lingkungan Primer adalah jalan yang menghubungkan antarpusat kegiatan di dalam kawasan perdesaan dan jalan di dalam lingkungan kawasan perdesaan.
30. Jalan khusus adalah jalan yang dibangun oleh instansi, badan usaha, perseorangan, atau kelompok masyarakat untuk kepentingan sendiri.
31. Terminal Penumpang Tipe C adalah Terminal Penumpang yang berfungsi melayani kendaraan penumpang umum untuk angkutan kota (AK) dan angkutan perdesaan (ADES).
32. Halte adalah Tempat pemberhentian kendaraan bermotor umum untuk menaikkan dan menurunkan penumpang.
33. Jalur kereta api antarkota adalah Jalur kereta api antarkota yang melintasi wilayah kabupaten/kota untuk melayani perpindahan orang dan/atau barang.
34. Stasiun Penumpang Sedang adalah Tempat perhentian kereta api untuk keperluan naik turun penumpang kelas besar berdasarkan pengklasifikasian stasiun kereta api dengan jumlah penumpang antara 10.000 - 50.000 orang per hari.
35. Pelabuhan Pengumpan Lokal adalah Pelabuhan yang fungsi pokoknya melayani kegiatan angkutan laut dalam negeri, alih muat angkutan laut dalam negeri dalam jumlah terbatas, merupakan pengumpan bagi Pelabuhan Utama dan Pelabuhan Pengumpul, dan sebagai tempat asal tujuan penumpang dan/atau barang, serta angkutan penyeberangan dengan jangkauan pelayanan dalam kabupaten/kota.

36. Terminal khusus adalah terminal yang terletak di luar Daerah Lingkungan Kerja dan Daerah Lingkungan Kepentingan Pelabuhan yang merupakan bagian dari Pelabuhan terdekat untuk melayani kepentingan sendiri sesuai dengan usaha pokoknya.
37. Jaringan yang menyalurkan gas bumi dari kilang pengolahan-konsumen adalah jaringan yang menyalurkan seluruh kebutuhan gas bumi di permukaan tanah atau di bawah permukaan tanah dari kilang pengolahan-konsumen, termasuk jaringan pipa/kabel bawah laut.
38. Pembangkit Listrik Tenaga Gas (PLTG) adalah pembangkit listrik yang memanfaatkan tenaga gas.
39. Saluran Udara Tegangan Tinggi (SUTT) adalah Saluran tenaga listrik yang menggunakan kawat telanjang (konduktor) di udara bertegangan nominal 35 kV sampai dengan 230 kV.
40. Saluran Udara Tegangan Menengah (SUTM) adalah Saluran tenaga listrik yang menggunakan kawat telanjang (penghantar) di udara bertegangan di bawah 35 kV sesuai standar di bidang ketenagalistrikan.
41. Saluran Udara Tegangan Rendah (SUTR) adalah Saluran tenaga listrik yang menggunakan kawat (penghantar) di udara bertegangan di 220 volt sampai dengan 1000 volt sesuai standar di bidang ketenagalistrikan.
42. Gardu Induk adalah Gardu yang berfungsi untuk menurunkan tegangan dari jaringan subtransmisi menjadi tegangan menengah.
43. Jaringan Serat Optik adalah Jaringan telekomunikasi utama yang berbasis serat optik, menghubungkan antaribu kota provinsi dan/atau antarjaringan lainnya yang menghubungkan kota/kabupaten sehingga terbentuk konfigurasi ring, termasuk pipa/kabel bawah laut telekomunikasi.
44. Menara *Base Transceiver Station* (BTS) adalah Bangunan sebagai tempat yang merupakan pusat otomatisasi sambungan telepon.
45. Jaringan Irigasi Sekunder adalah Bagian dari jaringan irigasi yang terdiri atas saluran sekunder, saluran pembuangannya, bangunan bagi, bangunan bagi-sadap, bangunan sadap, dan bangunan pelengkap.
46. Bangunan Pengambil Air Baku adalah Bangunan yang berfungsi sebagai pengambilan dan atau penyedia air baku.
47. Jaringan Distribusi Pembagi adalah Pipa yang digunakan untuk pengaliran Air Minum dari bangunan penampungan sampai unit pelayanan.
48. Sumur Dangkal adalah Sarana untuk menyadap dan menampung air tanah yang digunakan sebagai sumber air baku untuk air minum.
49. Infrastruktur Sistem Pengelolaan Air Limbah Non Domestik adalah Sarana yang digunakan dalam serangkaian kegiatan pengelolaan air limbah non domestik.

50. Sub Sistem Pengolahan Setempat adalah Sarana untuk mengumpulkan dan mengolah air limbah domestik di lokasi sumber.
51. Sistem Pengelolaan Limbah Bahan Berbahaya dan Beracun (B3) adalah Satu kesatuan sarana dan prasarana pengelolaan limbah Bahan Berbahaya dan Beracun (B3).
52. Tempat Penampungan Sementara (TPS) adalah tempat sebelum sampah diangkut ke tempat pendauran ulang, pengolahan, dan/atau tempat pengolahan sampah terpadu.
53. Tempat Penampungan Sementara Terpadu (TPST) adalah Tempat dilaksanakannya kegiatan pengumpulan, pemilahan, penggunaan ulang, pendauran ulang, pengolahan, dan pemrosesan akhir sampah.
54. Jaringan Drainase Sekunder adalah Jaringan untuk menampung air dari saluran drainase tersier dan membuang air tersebut ke Jaringan Drainase Primer;
55. Jaringan Drainase Tersier adalah Jaringan untuk menerima air dari saluran penangkap dan menyalurkannya ke Jaringan Drainase Sekunder.
56. Jalur Evakuasi Bencana adalah Jalur yang menghubungkan hunian dengan TES dan jalur yang menghubungkan TES dengan TEA.
57. Tempat Evakuasi Sementara adalah Tempat berkumpul sementara bagi pengungsi yang dapat berfungsi sebagai tempat hunian sementara saat terjadi bencana alam geologi yang juga berfungsi sebagai pos informasi bencana.
58. Tempat Evakuasi Akhir adalah Tempat berkumpul akhir bagi pengungsi yang dapat berfungsi sebagai tempat hunian sementara saat terjadi bencana alam geologi yang juga berfungsi sebagai pos informasi bencana.
59. Jaringan Pejalan Kaki adalah Ruas pejalan kaki, baik yang terintegrasi maupun terpisah dengan jalan, yang diperuntukkan untuk prasarana dan sarana pejalan kaki serta menghubungkan pusat-pusat kegiatan dan/atau fasilitas pergantian moda.
60. Zona adalah kawasan atau area yang memiliki fungsi dan karakteristik spesifik.
61. Sub-zona adalah suatu bagian dari zona yang memiliki fungsi dan karakteristik tertentu yang merupakan pendetailan dari fungsi dan karakteristik pada zona yang bersangkutan.
62. Zona Lindung adalah wilayah yang ditetapkan dengan fungsi utama melindungi kelestarian lingkungan hidup yang mencakup sumber daya alam dan sumber daya buatan.
63. Zona Budi Daya adalah wilayah yang ditetapkan dengan fungsi utama untuk dibudi dayakan atas dasar kondisi dan potensi sumber daya alam, sumber daya manusia, dan sumber daya buatan.
64. Zona Ruang Terbuka Hijau dengan kode RTH adalah area memanjang/jalur dan/atau mengelompok, yang penggunaannya lebih bersifat terbuka, tempat tumbuh tanaman, baik yang tumbuh secara alamiah maupun yang

- sengaja ditanam, dengan mempertimbangkan aspek fungsi ekologis, resapan air, ekonomi, sosial budaya, dan estetika.
65. Zona Badan Jalan dengan kode BJ adalah Bagian jalan yang berada di antara kisi-kisi jalan dan merupakan lajur utama yang meliputi jalur lalu lintas dan bahu jalan.
 66. Zona Hutan Produksi dengan kode KHP adalah Kawasan Hutan yang mempunyai fungsi pokok memproduksi hasil Hutan.
 67. Zona Pertanian dengan kode P adalah peruntukan ruang yang dikembangkan untuk menampung kegiatan yang berhubungan dengan pengusahaan mengusahakan tanaman tertentu, pemberian makanan, pengkandangan, dan pemeliharaan hewan untuk pribadi atau tujuan komersial.
 68. Zona Pembangkitan Tenaga Listrik dengan kode PTL adalah Peruntukan ruang yang mendukung kegiatan memproduksi tenaga listrik.
 69. Zona Kawasan Peruntukan Industri dengan kode KPI adalah Bentangan lahan yang diperuntukkan bagi kegiatan Industri berdasarkan Rencana Tata Ruang Wilayah yang ditetapkan sesuai dengan ketentuan peraturan perundang-undangan.
 70. Zona Pariwisata dengan kode W adalah Peruntukan ruang yang memiliki fungsi utama pariwisata atau memiliki potensi untuk pengembangan pariwisata baik alam, buatan, maupun budaya.
 71. Zona perumahan dengan kode R adalah bagian dari kawasan budi daya yang peruntukan ruangnya terdiri dari kelompok rumah tinggal yang mewadahi kehidupan dan penghidupan masyarakat yang dilengkapi dengan prasarana, sarana, dan utilitas umum.
 72. Zona Sarana Pelayanan Umum dengan kode SPU adalah Peruntukan ruang yang dikembangkan untuk menampung fungsi kegiatan yang berupa pendidikan, kesehatan, peribadatan, sosial budaya, olahraga dan rekreasi, dengan fasilitasnya dengan skala pelayanan yang ditetapkan dalam RTRW.
 73. Zona perdagangan dan jasa dengan kode K adalah Peruntukan ruang yang merupakan bagian dari kawasan budi daya difungsikan untuk pengembangan kegiatan usaha yang bersifat komersial, tempatbekerja, tempat berusaha, serta tempat hiburan dan rekreasi, serta fasilitas umum/sosial pendukungnya.
 74. Zona Perkantoran dengan kode KT adalah bagian dari Peruntukan ruang yang difungsikan untuk pengembangan kegiatan pelayanan pemerintahan dan tempat bekerja/berusaha, tempat berusaha, dilengkapi dengan fasilitas umum/sosial pendukungnya.
 75. Zona Transportasi dengan kode TR adalah Peruntukan ruang yang merupakan bagian dari peruntukan budi daya yang dikembangkan untuk menampung fungsi transportasi skala regional dalam upaya untuk mendukung kebijakan pengembangan sistem transportasi yang tertuang di dalam rencana tata ruang yang meliputi transportasi darat, udara, dan laut.

76. Zona Pertahanan dan Keamanan dengan kode HK adalah Peruntukan ruang yang dikembangkan untuk menjamin kegiatan dan pengembangan bidang pertahanan dan keamanan seperti instalasi pertahanan dan keamanan, termasuk tempat latihan, kodam, korem, koramil, dan sebagainya.
77. Sub-zona Taman Kota dengan kode RTH-2 adalah Lahan terbuka yang berfungsi sosial dan estetik sebagai sarana kegiatan rekreatif, edukasi atau kegiatan lain yang ditujukan untuk melayani penduduk satu kota atau bagian wilayah kota.
78. Sub-zona Taman Kecamatan dengan kode RTH-3 adalah taman yang ditujukan untuk melayani penduduk satu kecamatan.
79. Sub-zona Taman Kelurahan dengan kode RTH-4 adalah taman yang ditujukan untuk melayani penduduk suatu kelurahan.
80. Sub-zona Taman RW dengan kode RTH-5 adalah taman yang ditujukan untuk melayani penduduk satu RW, khususnya kegiatan remaja, kegiatan olahraga masyarakat, serta kegiatan masyarakat lainnya di lingkungan RW tersebut.
81. Sub-zona Taman RT dengan kode RTH-6 adalah taman yang ditujukan untuk melayani penduduk dalam lingkup 1 (satu) RT, khususnya untuk melayani kegiatan sosial di lingkungan RT tersebut.
82. Sub-zona Pemakaman dengan kode RTH-7 adalah Penyediaan ruang terbuka hijau yang berfungsi utama sebagai tempat penguburan jenazah. Selain itu juga dapat berfungsi sebagai daerah resapan air, tempat pertumbuhan berbagai jenis vegetasi, pencipta iklim mikro serta tempat hidup burung serta fungsi sosial masyarakat disekitar seperti beristirahat dan sebagai sumber pendapatan.
83. Sub-zona Jalur Hijau dengan kode RTH-8 adalah Jalur penempatan tanaman serta elemen lansekap lainnya yang terletak di dalam ruang milik jalan (RUMIJA) maupun di dalam ruang pengawasan jalan (RUWASJA), Sering disebut jalur hijau karena dominasi elemen lansekapnya adalah tanaman yang pada umumnya berwarna hijau.
84. Sub-zona Hutan Produksi Tetap dengan kode HP adalah kawasan hutan dengan faktor-faktor kelas lereng, jenis tanah, dan intensitas hujan setelah masing-masing dikalikan dengan angka penimbang mempunyai jumlah nilai di bawah 125 (seratus dua puluh lima) di luar kawasan hutan lindung, hutan suaka alam, hutan pelestarian alam, dan taman buru.
85. Sub-zona Tanaman Pangan dengan kode P-1 adalah Peruntukan ruang lahan basah beririgasi, rawa pasang surut dan lebak dan lahan basah tidak beririgasi serta lahan kering potensial untuk pemanfaatan dan pengembangan tanaman pangan.

86. Sub-zona Hortikultura dengan kode P-2 adalah Peruntukan ruang lahan kering potensial untuk pemanfaatan dan pengembangan tanaman hortikultura secara monokultur maupun tumpang sari.
87. Sub-zona Perkebunan dengan kode P-3 adalah Peruntukan ruang yang memiliki potensi untuk dimanfaatkan dan dikembangkan baik pada lahan basah dan atau lahan kering untuk komoditas perkebunan.
88. Sub-zona perumahan kepadatan tinggi dengan kode R-2 adalah Peruntukan ruang yang difungsikan untuk tempat tinggal atau hunian dengan perbandingan yang besar antara jumlah bangunan rumah seluas lahan.
89. Sub-zona perumahan kepadatan sedang dengan kode R-3 adalah Peruntukan ruang yang difungsikan untuk tempat tinggal atau hunian dengan perbandingan yang hampir seimbang antara jumlah bangunan rumah seluas lahan.
90. Sub-zona perumahan kepadatan rendah dengan kode R-4 adalah peruntukan Ruang yang difungsikan untuk tempat tinggal atau hunian dengan perbandingan yang kecil antara jumlah bangunan rumah dengan luas lahan;
91. Sub-zona Sarana Pelayanan Umum Skala Kota dengan kode SPU-1 adalah Peruntukan ruang yang dikembangkan untuk melayani penduduk skala kota.
92. Sub-zona Sarana Pelayanan Umum Skala Kecamatan dengan kode SPU-2 adalah Peruntukan ruang yang dikembangkan untuk melayani penduduk skala kecamatan.
93. Sub-zona Sarana Pelayanan Umum Skala Kelurahan dengan kode SPU-3 adalah Peruntukan ruang yang dikembangkan untuk melayani penduduk skala kelurahan.
94. Sub-zona Perdagangan dan jasa skala kota dengan kode K-1 adalah Peruntukan ruang difungsikan untuk pengembangan kelompok kegiatan perdagangan dan/atau jasa, tempat bekerja, tempat berusaha, tempat hiburan dan rekreasi dengan skala pelayanan kota.
95. Sub-zona Perdagangan dan jasa skala WP dengan kode K-2 adalah peruntukan ruang yang merupakan bagian dari kawasan budi daya difungsikan untuk pengembangan kelompok kegiatan perdagangan dan/atau jasa, tempat bekerja, tempat berusaha, tempat hiburan dan rekreasi dengan skala pelayanan WP.
96. Sub-zona Perdagangan dan jasa skala SWP dengan kode K-3 adalah peruntukan ruang yang merupakan bagian dari kawasan budi daya difungsikan untuk pengembangan kelompok kegiatan perdagangan dan/atau jasa, tempat bekerja, tempat berusaha, tempat hiburan dan rekreasi dengan skala pelayanan SWP.
97. Peraturan Zonasi adalah ketentuan yang mengatur tentang persyaratan pemanfaatan ruang dan ketentuan pengendaliannya dan disusun untuk setiap blok/zona peruntukan yang penetapan zonanya dalam rencana rinci tata ruang.

98. Intensitas Ruang adalah besaran ruang untuk fungsi tertentu yang ditentukan berdasarkan pengaturan koefisien lantai bangunan, koefisien dasar bangunan dan ketinggian bangunan tiap bagian kawasan kota sesuai dengan kedudukan dan fungsinya dalam pembangunan kota.
99. Koefisien Dasar Bangunan Maksimum adalah angka persentase perbandingan antara luas seluruh lantai dasar bangunan gedung dan luas lahan/tanah perpetakan/daerah.
100. Koefisien Lantai Bangunan Maksimum adalah angka persentase perbandingan antara luas seluruh lantai bangunan gedung dan luas tanah perpetakan/daerah.
101. Koefisien Daerah Hijau Minimum adalah angka persentase perbandingan antara luas seluruh ruang terbuka di luar bangunan gedung yang diperuntukkan bagi pertamanan/penghijauan dan luas tanah perpetakan/daerah perencanaan yang dikuasai sesuai rencana tata ruang dan Rencana Tata Bangunan dan Lingkungan (RTBL).
102. Koefisien Tapak Basement Maksimum adalah angka prosentasi luas tapak bangunan yang dihitung dari proyeksi dinding terluar bangunan dibawah permukaan tanah terhadap luas perpetakan atau lahanperencanaan yang dikuasai sesuai RTRW, RDTR dan PZ.
103. Luas Kavling Minimum adalah pengaturan luasan untuk zona perumahan yang disepakati oleh pemerintah daerah kabupaten/kota dengan kantor pertanahan setempat.
104. Ketinggian Bangunan Maksimum adalah bangunan gedung yang diizinkan pada lokasi tertentu dan diukur dari jarak maksimum puncak atap bangunan terhadap (permukaan) tanah yang dinyatakan dalam satuan meter.
105. Garis Sempadan Bangunan Minimum adalah jarak minimum antara garis pagar terhadap dinding bangunan terdepan. GSB ditetapkan dengan mempertimbangkan keselamatan, resiko kebakaran, kesehatan, kenyamanan, dan estetika.
106. Jarak Bebas Antar Bangunan Minimal yang harus memenuhi ketentuan tentang jarak bebas yang ditentukan oleh jenis peruntukan dan ketinggian bangunan;
107. Jarak Bebas Samping selanjutnya disingkat JBS merupakan jarak minimum antara batas petak samping terhadap dinding bangunan terdekat.
108. Teknik pengaturan zonasi adalah ketentuan lain dari zonasi konvensional yang dikembangkan untuk memberikan fleksibilitas dalam penerapan aturan zonasi dan ditujukan untuk mengatasi berbagai permasalahan dalam penerapan peraturan zonasi dasar, mempertimbangkan kondisi kontekstual kawasan dan arah penataan ruang.
109. Orang adalah orang perseorangan dan/atau korporasi.
110. Masyarakat adalah orang perseorangan, kelompok orang termasuk masyarakat hukum adat, korporasi, dan/atau pemangku kepentingan nonpemerintah lain dalam penyelenggaraan penataan ruang.

111. Peran masyarakat adalah berbagai kegiatan masyarakat yang timbul atas kehendak dan keinginan sendiri di tengah masyarakat, untuk berminat dan bergerak dalam menyelenggarakan penataan ruang.

BAB II
RUANG LINGKUP
Pasal 2

- (1) Lingkup materi, meliputi:
 - a. delineasi WP;
 - b. tujuan penataan WP;
 - c. rencana struktur ruang;
 - d. rencana pola ruang;
 - e. ketentuan pemanfaatan ruang;
 - f. peraturan zonasi;
 - g. kelembagaan;
 - h. ketentuan lain-lain;
 - i. ketentuan peralihan; dan
 - j. penutup.
- (2) Delineasi WP Kamal sebagaimana dimaksud dalam Pasal 2 ayat (1) huruf a seluas 4.621,54 (empat ribu enam ratus dua puluh satu koma lima empat) Hektare, yang terletak antara 112°-113° Bujur Timur dan 7°-8° Lintang Selatan, beserta ruang udara di atasnya, ruang perairan dan ruang di dalam bumi menurut peraturan perundangan yang berlaku.
- (3) Batas-batas WP Kamal meliputi:
 - a. sebelah utara berbatasan dengan Kecamatan Socah;
 - b. sebelah timur berbatasan dengan Kecamatan Labang;
 - c. sebelah selatan berbatasan dengan Selat Madura; dan
 - d. sebelah barat berbatasan dengan Selat Madura.
- (4) WP Kamal sebagaimana dimaksud pada ayat (3) secara administratif meliputi:
 - a. Desa Tajungan seluas 8,69 (delapan koma enam sembilan) Hektare;
 - b. Desa Gili Barat seluas 460,89 (empat ratus enam puluh koma delapan sembilan) Hektare;
 - c. Desa Banyu Ajuh seluas 391,34 (tiga ratus sembilan puluh satu koma tiga empat) Hektare;
 - d. Desa Kamal seluas 141,04 (seratus empat puluh satu koma nol empat) Hektare;
 - e. Desa Tanjung Jati seluas 433,90 (empat ratus tiga puluh tiga koma sembilan nol) Hektare;
 - f. Desa Kebun seluas 470,48 (empat ratus tujuh puluh koma empat delapan) Hektare;
 - g. Desa Gili Timur seluas 782,01 (tujuh ratus delapan puluh dua koma nol satu) Hektare;
 - h. Desa Gili Anyar seluas 305,17 (tiga ratus lima koma satu tujuh) Hektare;
 - i. Desa Telang seluas 990,69 (sembilan ratus sembilan puluh koma enam sembilan) Hektare; dan

- j. Desa Pendabah seluas 637,32 (enam ratus tiga puluh tujuh koma tiga dua) Hektare.
- (5) WP Kamal sebagaimana dimaksud pada ayat (3) dibagi menjadi empat SWP meliputi:
 - a. SWP A seluas 1.361,96 (seribu tiga ratus enam puluh satu koma sembilan enam) Hektare, meliputi sebagian Desa Banyuajuh, sebagian Desa Gili Anyar, sebagian Desa Gili Timur, sebagian Desa Kebun, seluruh Desa Kamal, dan seluruh Desa Tanjungjati;
 - b. SWP B seluas 1.023,19 (seribu dua puluh tiga koma satu sembilan) Hektare, meliputi sebagian Desa Banyuajuh, sebagian Desa Gili Anyar, sebagian Desa Gili Timur, sebagian Desa Telang, seluruh Desa Gili Barat, dan seluruh Desa Tajungan;
 - c. SWP C seluas 1.599,06 (seribu lima ratus sembilan puluh sembilan koma nol enam) Hektare, meliputi sebagian Desa Banyuajuh, sebagian Desa Gili Timur, sebagian Desa Kebun, dan sebagian Desa Telang
 - d. SWP D seluas 637,32 (enam ratus tiga puluh tujuh koma tiga dua) Hektare, meliputi seluruh Desa Pendabah.
- (6) SWP A sebagaimana dimaksud pada ayat (5) huruf a terdiri dari:
 - a. Blok I.A.1 seluas 192,74 (seratus sembilan puluh dua koma tujuh empat) Hektare;
 - b. Blok I.A.2 seluas 362,76 (tiga ratus enam puluh dua koma tujuh enam) Hektare;
 - c. Blok I.A.3 seluas 202,98 (dua ratus dua koma sembilan delapan) Hektare; dan
 - d. Blok I.A.4 seluas 603,48 (enam ratus tiga koma empat delapan) Hektare.
- (7) SWP B sebagaimana dimaksud pada ayat (5) huruf b terdiri dari:
 - a. Blok I.B.1 seluas 202,32 (dua ratus dua koma tiga dua) Hektare;
 - b. Blok I.B.2 seluas 329,47 (tiga ratus dua puluh sembilan koma empat tujuh) Hektare;
 - c. Blok I.B.3 seluas 273,42 (dua ratus tujuh puluh tiga koma empat dua) Hektare; dan
 - d. Blok I.B.4 seluas 217,97 (dua ratus tujuh belas koma sembilan tujuh) Hektare.
- (8) SWP C sebagaimana dimaksud pada ayat (5) huruf c terdiri dari:
 - a. Blok I.C.1 seluas 769,25 (tujuh ratus enam puluh sembilan koma dua lima) Hektare; dan
 - b. Blok I.C.2 seluas 829,81 (delapan ratus dua puluh sembilan koma delapan satu) Hektare.
- (9) SWP D sebagaimana dimaksud pada ayat (5) huruf d terdiri dari:
 - a. Blok I.D.1 seluas 311,92 (tiga ratus sebelas koma sembilan dua) Hektare; dan
 - b. Blok I.D.2 seluas 325,40 (tiga ratus dua puluh lima koma empat nol) Hektare.

- (10) Wilayah perencanaan sebagaimana dimaksud pada ayat (1) digambarkan dalam peta dengan ketelitian geometri dan ketelitian detail informasi skala 1:5.000 sebagaimana tercantum dalam Lampiran I yang merupakan bagian tidak terpisahkan dari Peraturan Bupati ini.

BAB III
TUJUAN PENATAAN RUANG
Pasal 3

Tujuan penataan ruang WP Kamal sebagaimana dimaksud dalam Pasal 2 ayat (1) huruf b adalah untuk mewujudkan WP Kamal sebagai kawasan pendidikan yang sinergi dengan kawasan wisata serta industri dan didukung sarana dan prasarana berwawasan lingkungan.

BAB IV
RENCANA STRUKTUR RUANG
Bagian Kesatu
Umum
Pasal 4

- (1) Rencana struktur ruang sebagaimana dimaksud dalam Pasal 2 ayat (1) huruf c, meliputi:
- a. rencana pengembangan pusat pelayanan;
 - b. rencana jaringan transportasi;
 - c. rencana jaringan energi;
 - d. rencana jaringan telekomunikasi;
 - e. rencana jaringan sumber daya air;
 - f. rencana jaringan air minum;
 - g. rencana pengelolaan air limbah dan pengelolaan limbah bahan berbahaya dan beracun (B3);
 - h. rencana jaringan persampahan;
 - i. rencana jaringan drainase; dan
 - j. rencana jaringan prasarana lainnya.
- (2) Rencana struktur ruang sebagaimana dimaksud pada ayat (1) digambarkan dalam peta dengan ketelitian geometri dan ketelitian detail informasi skala 1:5.000 sebagaimana tercantum dalam Lampiran II yang merupakan bagian tidak terpisahkan dari Peraturan Bupati ini.

Bagian Kedua
Rencana Pengembangan Pusat Pelayanan
Pasal 5

- (1) Rencana pengembangan pusat pelayanan, sebagaimana dimaksud dalam Pasal 4 ayat (1) huruf a, meliputi:
- a. Pusat Pelayanan Kota/Kawasan Perkotaan;
 - b. Sub Pusat Pelayanan Kota/Kawasan Perkotaan; dan
 - c. Pusat Lingkungan Kelurahan/Desa.

- (2) Pusat Pelayanan Kota/Kawasan Perkotaan sebagaimana dimaksud pada ayat (1) huruf a, berada pada Kantor Camat kamal di SWP A Blok I.A.1.
- (3) Sub Pusat Pelayanan Kota/Kawasan Perkotaan sebagaimana dimaksud pada ayat (1) huruf b, terdiri atas:
 - a. Kantor Desa Banyuajuh pada SWP A Blok I.A.1; dan
 - b. Kantor Desa Gili Barat pada SWP B Blok I.B.2.
- (4) Pusat Pelayanan Lingkungan sebagaimana dimaksud pada ayat (1) huruf c adalah Pusat Lingkungan Kelurahan/Desa terdiri atas:
 - a. Kantor Desa Kamal pada SWP A Blok I.A.3;
 - b. Kantor Desa Tanjungan pada SWP B Blok I.B.1;
 - c. Kantor Desa Telang pada SWP C Blok I.C.1; dan
 - d. Kantor Desa Pendabah pada SWP D Blok I.D.1.
- (5) Rencana pengembangan pusat pelayanan sebagaimana dimaksud dalam pada ayat (1) digambarkan dalam peta dengan ketelitian geometri dan ketelitian detail informasi skala 1:5.000 sebagaimana tercantum dalam Lampiran II.A yang merupakan bagian tidak terpisahkan dari Peraturan Bupati ini.

Bagian Ketiga
Rencana Jaringan Transportasi
Pasal 6

- (1) Rencana jaringan transportasi sebagaimana dimaksud dalam Pasal 4 ayat (1) huruf b, meliputi:
 - a. Jalan Arteri Primer;
 - b. Jalan Kolektor Primer;
 - c. Jalan Lokal Primer;
 - d. Jalan Lingkungan Primer;
 - e. Jalan Khusus;
 - f. Terminal Khusus;
 - g. Terminal Penumpang Tipe C;
 - h. Halte;
 - i. Jaringan Jalur Kereta Api antarkota;
 - j. Stasiun Penumpang Sedang; dan
 - k. Pelabuhan Pengumpan Lokal.
- (2) Jalan arteri primer sebagaimana dimaksud dalam ayat (1) huruf a, adalah Ruas Kamal-BTS. Kota Bangkalan melewati SWP A, SWP B, dan SWP C;
- (3) Jalan kolektor primer sebagaimana dimaksud dalam ayat (1) huruf b, terdiri atas:
 - a. Ruas Jalan Raya Kamal (JKP-4) melintasi SWP A;
 - b. Ruas Jalan Banyuajuh – Kebun (JKP-4) melintasi SWP A; dan
 - c. Ruas Jalan Embong Anyar - Tanjungan (JKP-4) melintasi SWP A dan SWP B.
- (4) Jalan lokal primer sebagaimana dimaksud dalam ayat (1) huruf c, terdiri atas:
 - a. Ruas Jalan Akses Menuju Pelabuhan Socah melintasi SWP D;
 - b. Ruas Jalan Kamal -Labang melintasi SWP A dan SWP C;
 - c. Ruas Jalan Letnan Abdullah melintasi SWP A;

- d. Ruas Jalan Telang – Labang melintasi SWP C; dan
 - e. Ruas jalan lokal primer lainnya melintasi SWP A
- (5) Jalan lingkungan primer sebagaimana dimaksud dalam ayat (1) huruf d, terdiri atas:
- a. Jalan Buluh Bawah – Pandabah melintasi SWP C dan SWP D;
 - b. Gang 1 melintasi SWP A;
 - c. Gang 2 melintasi SWP A;
 - d. Jalan Jaddih – Pendabah melintasi SWP D;
 - e. Jalan Duku melintasi SWP A;
 - f. Jalan Jambu Raya melintasi SWP A;
 - g. Jalan Jambu II melintasi SWP A;
 - h. Jalan Jambu III melintasi SWP A;
 - i. Jalan Jambu IV melintasi SWP A;
 - j. Jalan Jambu V melintasi SWP A;
 - k. Jalan Jeruk melintasi SWP A;
 - l. Jalan Jeruk I melintasi SWP A;
 - m. Jalan Jeruk II melintasi SWP A;
 - n. Jalan Jeruk III melintasi SWP A;
 - o. Jalan Jeruk VI melintasi SWP A;
 - p. Jalan KH. ABD Mufid melintasi SWP A;
 - q. Jalan KHSY. Adeli Mahozi melintasi SWP A;
 - r. Jalan Kusuma Bangsa III melintasi SWP A;
 - s. Jalan Kusuma Bangsa IV melintasi SWP A;
 - t. Jalan Mangga Raya melintasi SWP A;
 - u. Jalan Mangga melintasi SWP A;
 - v. Jalan Mangga 2 melintasi SWP A;
 - w. Jalan Manggis melintasi SWP A;
 - x. Jalan Nangka Raya melintasi SWP A;
 - y. Jalan Nangka I melintasi SWP A;
 - z. Jalan Nangka II melintasi SWP A;
 - å. Jalan Nangka III melintasi SWP A;
 - ä. Jalan Nangka IV melintasi SWP A;
 - ö. Jalan Nangka V melintasi SWP A;
 - aa. Jalan Nangka VI melintasi SWP A;
 - bb. Jalan Nangka VII melintasi SWP A;
 - cc. Jalan Nangka XII melintasi SWP A;
 - dd. Jalan Raya Bangkalan – Kamal melintasi SWP B;
 - hh. Jalan Salak Raya melintasi SWP A;
 - ff. Jalan Salak I melintasi SWP A;
 - gg. Jalan Salak II melintasi SWP A;
 - hh. Jalan Salak III melintasi SWP A;
 - ii. Jalan Salak IV melintasi SWP A;
 - jj. Jalan Salak V melintasi SWP A;
 - kk. Jalan Salak VIII melintasi SWP A;
 - ll. Jalan Sukun I melintasi SWP A;
 - mm. Jalan Sukun 2 melintasi SWP A;
 - nn. Jalan Sukun 3 melintasi SWP A;
 - oo. Jalan Sukun XV melintasi SWP A;
 - pp. Jalan Sukun 16 melintasi SWP A;
 - qq. Jalan Peddeng – Sanggra Agung melintasi SWP D;
 - rr. Jalan Telang – Buluh melintasi SWP C; dan
 - ss. jalan lingkungan primer lainnya melintasi SWP A, SWP B, SWP C, dan SWP D.

- (6) Jalan khusus sebagaimana dimaksud dalam ayat (1) huruf e, berada:
 - a. Ruas jalan akses Semen Gresik (Aset BUMN) pada SWP A, SWP B, dan SWP C; dan
 - b. Ruas jalan khusus lainnya melintasi SWP A.
- (7) Terminal Khusus sebagaimana dimaksud dalam ayat (1) huruf f, berada pada:
 - a. Terminal Khusus PT. Ben Sentosa pada SWP A Blok I.A.1; dan
 - b. Terminal Khusus PT. Galangan Kapal Madura pada SWP A Blok I.A.1.
- (8) Terminal Penumpang Tipe C sebagaimana dimaksud dalam ayat (1) huruf g, berada di Terminal Kamal, pada SWP A Blok I.A.3.
- (9) Halte sebagaimana dimaksud dalam ayat (1) huruf h, berada pada SWP A Blok I.A.2 dan SWP C Blok I.C.1, Blok I.C.2;
- (10) Jaringan jalur kereta api antarkota sebagaimana dimaksud dalam ayat (1) huruf i, ruas Reaktivasi Jalur Kereta Api Kamal-Sumenep yang melintasi SWP A, SWP B dan SWP C.
- (11) Stasiun Penumpang Sedang sebagaimana dimaksud dalam ayat (1) huruf j, berada di Stasiun Kamal pada SWP A Blok I.A.1.
- (12) Pelabuhan Pengumpan Lokal sebagaimana dimaksud dalam ayat (1) huruf k, berada pada:
 - a. Pelabuhan Kamal (timur) pada SWP A Blok I.A.3; dan
 - b. Pelabuhan Kamal (barat) pada SWP A Blok I.A.3.
- (13) Rencana jaringan transportasi sebagaimana dimaksud pada ayat (1) digambarkan dalam peta dengan ketelitian geometri dan ketelitian detail informasi skala 1:5.000 sebagaimana tercantum dalam Lampiran II.B yang merupakan bagian tidak terpisahkan dari Peraturan Bupati ini.

Bagian Keempat
Rencana Jaringan Energi
Pasal 7

- (1) Rencana jaringan energi sebagaimana dimaksud dalam Pasal 4 ayat (1) huruf c, meliputi:
 - a. Jaringan yang menyalurkan gas bumi dari kilang pengolahan-konsumen;
 - b. Pembangkit listrik tenaga gas (PLTG);
 - c. Saluran udara tegangan tinggi (SUTT);
 - d. Saluran udara tegangan menengah (SUTM);
 - e. Saluran udara tegangan rendah (SUTR); dan
 - f. Gardu listrik.
- (2) Jaringan yang menyalurkan gas bumi dari kilang pengolahan-konsumen sebagaimana dimaksud pada ayat (1) huruf a, melintasi SWP D;
- (3) Pembangkit Listrik Tenaga Gas (PLTG) sebagaimana dimaksud pada ayat (1) huruf b, berada pada SWP C Blok I.C.2.

- (4) Saluran udara tegangan tinggi (SUTT) sebagaimana dimaksud pada ayat (1) huruf c, berupa SUTT Gilitimur – Bangkalan – Kenjeran yang melintasi SWP B dan SWP C.
- (5) Saluran udara tegangan menengah (SUTM) sebagaimana dimaksud pada ayat (1) huruf d, melintasi SWP A, SWP B dan SWP D.
- (6) Saluran udara tegangan rendah (SUTR) sebagaimana dimaksud pada ayat (1) huruf e, berada pada jalan lokal dan jalan lingkungan yang melintasi SWP A, SWP B, SWP C dan SWP D.
- (7) Gardu listrik sebagaimana dimaksud pada ayat (1) huruf f, berupa gardu induk 150 kV Gilitimur berada pada SWP C Blok I.C.2.
- (8) Rencana jaringan energi sebagaimana dimaksud pada ayat (1) digambarkan dalam peta dengan ketelitian geometri dan ketelitian detail informasi skala 1:5.000 sebagaimana tercantum dalam Lampiran II.C yang merupakan bagian tidak terpisahkan dari Peraturan Bupati ini.

Bagian Kelima
Rencana Jaringan Telekomunikasi
Pasal 8

- (1) Rencana jaringan telekomunikasi sebagaimana dimaksud dalam Pasal 4 ayat (1) huruf d, meliputi:
 - a. Jaringan tetap; dan
 - b. Jaringan bergerak seluler.
- (2) Jaringan tetap sebagaimana dimaksud pada ayat (1) huruf a, berupa Jaringan serat optik melintasi SWP A, SWP B dan SWP C.
- (3) Jaringan bergerak seluler sebagaimana dimaksud pada ayat (1) huruf b berupa Menara *Base Transceiver Station* (BTS), terdiri atas:
 - a. SWP A Blok I.A.1, Blok I.A.2, dan Blok I.A.3; dan
 - b. SWP C Blok I.C.1 dan Blok I.C.2.
- (4) Rencana jaringan telekomunikasi sebagaimana dimaksud pada ayat (1) digambarkan dalam peta dengan ketelitian geometri dan ketelitian detail informasi skala 1:5.000 sebagaimana tercantum dalam Lampiran II.D yang merupakan bagian tidak terpisahkan dari Peraturan Bupati ini.

Bagian Keenam
Rencana Jaringan Sumber Daya Air
Pasal 9

- (1) Rencana jaringan sumber daya air sebagaimana dimaksud dalam Pasal 4 ayat (1) huruf e berupa sistem jaringan irigasi.
- (2) Sistem jaringan irigasi sebagaimana dimaksud pada ayat (1) berupa jaringan irigasi sekunder, berada pada kali di sepanjang ruas Jalan Pemuda Kaffa yang melintasi SWP B, dan SWP C.

- (3) Rencana jaringan sumber daya air sebagaimana dimaksud pada ayat (1) digambarkan dalam peta dengan ketelitian geometri dan ketelitian detail informasi skala 1:5.000 sebagaimana tercantum dalam Lampiran II.E yang merupakan bagian tidak terpisahkan dari Peraturan Bupati ini.

Bagian Ketujuh
Rencana Jaringan Air Minum
Pasal 10

- (1) Rencana jaringan air minum sebagaimana dimaksud dalam Pasal 4 ayat (1) huruf f, meliputi:
 - a. Unit air baku;
 - b. Unit distribusi; dan
 - c. Sumur dangkal.
- (2) Unit air baku sebagaimana dimaksud pada ayat (1) huruf a berupa bangunan pengambil air baku, berada di SWP A Blok I.A.3 dan SWP C Blok I.C.1.
- (3) Unit distribusi sebagaimana dimaksud pada ayat (1) huruf b, berupa jaringan distribusi pembagi yang melintasi SWP A, SWP B, SWP C, dan SWP D.
- (4) Sumur dangkal sebagaimana dimaksud pada ayat (1) huruf c, berada di SWP C Blok I.C.1.
- (5) Rencana jaringan air minum sebagaimana dimaksud pada ayat (1) digambarkan dalam peta dengan ketelitian geometri dan ketelitian detail informasi skala 1:5.000 sebagaimana tercantum dalam Lampiran II.F yang merupakan bagian tidak terpisahkan dari Peraturan Bupati ini.

Bagian Kedelapan
Rencana Pengelolaan Air Limbah dan Pengelolaan Limbah B3
Pasal 11

- (1) Rencana pengelolaan air limbah dan Pengelolaan Limbah B3 sebagaimana dimaksud dalam Pasal 4 ayat (1) huruf g, meliputi:
 - a. Sistem pengelolaan air limbah non domestik;
 - b. Sistem pengelolaan air limbah domestik setempat; dan
 - c. Sistem pengelolaan limbah bahan berbahaya dan beracun (B3).
- (2) Sistem pengelolaan air limbah non domestik sebagaimana dimaksud pada ayat (1) huruf a berupa infrastruktur sistem pengelolaan air limbah non domestik, berada di SWP B Blok I.B.1;
- (3) Sistem pengelolaan air limbah domestik setempat sebagaimana dimaksud pada ayat (1) huruf b, berupa sub sistem pengolahan setempat, berada pada SWP A Blok I.A.3 dan SWP B Blok I.B.3; dan
- (4) Sistem pengelolaan limbah bahan berbahaya dan beracun (B3) sebagaimana dimaksud pada ayat (1) huruf c, berada di SWP A Blok I.A.3.

- (5) Rencana pengelolaan air limbah dan pengelolaan limbah B3 sebagaimana dimaksud pada ayat (1) digambarkan dalam peta dengan ketelitian geometri dan ketelitian detail informasi skala 1:5.000 sebagaimana tercantum dalam Lampiran II.G yang merupakan bagian tidak terpisahkan dari Peraturan Bupati ini.

Bagian Kesembilan
Rencana Jaringan Persampahan
Pasal 12

- (1) Rencana jaringan persampahan sebagaimana dimaksud dalam Pasal 4 ayat (1) huruf h, meliputi:
 - a. Tempat Penampungan Sementara (TPS); dan
 - b. Tempat Pengolahan Sampah Terpadu (TPST).
- (2) Tempat Penampungan Sementara (TPS) sebagaimana dimaksud pada ayat (1) huruf a, berada pada SWP A Blok I.A.3 dan SWP B Blok I.B.3.
- (3) Tempat Pengolahan Sampah Terpadu (TPST) sebagaimana dimaksud pada ayat (1) huruf b, berada pada SWP A Blok I.A.1.
- (4) Rencana jaringan persampahan sebagaimana dimaksud pada ayat (1) digambarkan dalam peta dengan ketelitian geometri dan ketelitian detail informasi skala 1:5.000 sebagaimana tercantum dalam Lampiran II.H yang merupakan bagian tidak terpisahkan dari Peraturan Bupati ini.

Bagian Kesepuluh
Rencana Jaringan Drainase
Pasal 13

- (1) Rencana jaringan drainase sebagaimana dimaksud dalam Pasal 4 ayat (1) huruf i, meliputi:
 - a. Jaringan Drainase Sekunder; dan
 - b. Jaringan Drainase Tersier.
- (2) Jaringan Drainase Sekunder sebagaimana dimaksud pada ayat (1) huruf a, melintasi SWP A, SWP B, SWP C dan SWP D.
- (3) Jaringan Drainase Tersier sebagaimana dimaksud pada ayat (1) huruf b, melintasi SWP A, SWP B, SWP C dan SWP D.
- (4) Rencana jaringan drainase sebagaimana dimaksud pada ayat (1) digambarkan dalam peta dengan ketelitian geometri dan ketelitian detail informasi skala 1:5.000 sebagaimana tercantum dalam Lampiran II.I yang merupakan bagian tidak terpisahkan dari Peraturan Bupati ini.

Bagian Kesebelas
Rencana Jaringan Prasarana Lainnya
Pasal 14

- (1) Rencana jaringan prasarana lainnya sebagaimana dimaksud dalam Pasal 4 ayat (1) huruf j, meliputi:
 - a. Jalur evakuasi bencana;
 - b. Tempat evakuasi; dan
 - c. Jaringan pejalan kaki.
- (2) Jalur evakuasi bencana sebagaimana dimaksud pada ayat (1) huruf a, berada pada:
 - a. Ruas Jl. Banyuajuh – Kebun melintasi SWP A;
 - b. Ruas Jl. Lingkungan Banyuajuh melintasi SWP A;
 - c. Ruas Jl. Kamal – Bts.Kota Bangkalan melintasi SWP A, SWP B dan SWP C;
 - d. Ruas Jl. Kamal – Labang melintasi SWP A;
 - e. Ruas Jl. Embong Anyar – Tanjungan melintasi SWP B;
 - f. Akses menuju Pelabuhan Socah melintasi SWP D;
 - g. Ruas Jl. Bulu Bawah – Pendabah melintasi SWP D;
 - h. Ruas Jl. Jaddih – Pendabah melintasi SWP D;
 - i. Ruas Jl. Lingkungan Pendabah melintasi SWP D;
 - j. Ruas Jl. Peddeng – Sanggra Agung melintasi SWP D;
 - k. Ruas Jl. Lingkungan Pendabah melintasi SWP D;
 - l. Ruas Jl. Telang – Labang melintasi SWP B dan SWP C.
- (3) Tempat evakuasi sebagaimana dimaksud pada ayat (1) huruf b, terdiri atas:
 - a. Tempat Evakuasi Sementara berada di Kantor Kecamatan Kamal pada SWP A Blok I.A.1 dan Kantor Desa Pandabah pada SWP D Blok I.D.1; dan
 - b. Tempat Evakuasi Akhir berada di Universitas Trunojoyo pada SWP C Blok I.C.1.
- (4) Jaringan pejalan kaki sebagaimana dimaksud pada ayat (1) huruf c, terdiri atas:
 - a. Ruas Jl. Kamal – Bts.Kota Bangkalan melintasi SWP A, SWP B dan SWP C;
 - b. Ruas Jl. Letnan Abdullah melintasi SWP A;
 - c. Ruas Jl. Kamal – Labang melintasi SWP A;
 - d. Ruas Jl. Letnan Abdullah melintasi SWP A;
 - e. Ruas Jl. Raya Kamal melintasi SWP A; dan
 - f. Ruas Jl. Telang – Labang melintasi SWP B dan SWP C.
- (5) Rencana jaringan prasarana lainnya sebagaimana dimaksud pada ayat (1) digambarkan dalam peta dengan ketelitian geometri dan ketelitian detail informasi skala 1:5.000 sebagaimana tercantum dalam Lampiran II.J yang merupakan bagian tidak terpisahkan dari Peraturan Bupati ini.

BAB V
RENCANA POLA RUANG
Bagian Kesatu
Umum
Pasal 15

- (1) Rencana pola ruang sebagaimana dimaksud dalam Pasal 2 ayat (1) huruf d, meliputi:
 - a. Zona Lindung; dan
 - b. Zona Budi Daya.
- (2) Rencana pola ruang sebagaimana dimaksud pada ayat (1) digambarkan dalam peta dengan ketelitian geometri dan ketelitian detail informasi skala 1:5.000 sebagaimana tercantum dalam Lampiran III yang merupakan bagian tidak terpisahkan dari Peraturan Bupati ini.

Bagian Kedua
Zona Lindung
Pasal 16

Zona Lindung sebagaimana dimaksud dalam Pasal 15 ayat (1) huruf a, berupa Zona ruang terbuka hijau dengan kode RTH.

Paragraf 1
Zona Ruang Terbuka Hijau
Pasal 17

- (1) Zona Ruang Terbuka Hijau dengan kode RTH sebagaimana dimaksud dalam Pasal 16, seluas 42,65 (empat puluh dua koma enam lima) Hektare meliputi:
 - a. Sub-zona Taman Kota dengan kode RTH-2;
 - b. Sub-zona Taman Kecamatan dengan kode RTH-3;
 - c. Sub-zona Taman Kelurahan dengan kode RTH-4;
 - d. Sub-zona Taman RW dengan kode RTH-5;
 - e. Sub-zona Taman RT dengan kode RTH-6;
 - f. Sub-zona Pemakaman dengan kode RTH-7; dan
 - g. Sub-zona Jalur Hijau dengan kode RTH-8.
- (2) Sub-zona Taman Kota dengan kode RTH-2 sebagaimana dimaksud pada ayat (1) huruf a, seluas 6,34 (enam koma tiga empat) Hektare berada pada SWP D Blok I.D.2;
- (3) Sub-zona Taman Kecamatan dengan kode RTH-3 sebagaimana dimaksud pada ayat (1) huruf b, seluas 4,84 (empat koma delapan empat) Hektare, berada pada SWP C Blok I.C.1 dan I.C.2.
- (4) Sub-zona Taman Kelurahan dengan kode RTH-4 sebagaimana dimaksud pada ayat (1) huruf c, seluas 2,38 (dua koma tiga delapan) Hektare berada pada:
 - a. SWP A Blok I.A.1; dan
 - b. SWP D Blok I.D.2.
- (5) Sub-zona Taman RW dengan kode RTH-5 sebagaimana dimaksud pada ayat (1) huruf d, seluas 0,97 (nol koma sembilan tujuh) Hektare berada pada:
 - a. SWP A Blok I.A.2, Blok I.A.3;

- b. SWP B Blok I.B.3; dan
 - c. SWP C Blok I.C.2.
- (6) Sub-zona Taman RT dengan kode RTH-6 sebagaimana dimaksud pada ayat (1) huruf e, seluas 0,66 (nol koma enam enam) Hektare berada pada:
- a. SWP A Blok I.A.2 dan Blok I.A.3;
 - b. SWP B Blok I.B.1 dan Blok I.B.3; dan
 - c. SWP C Blok I.C.2.
- (7) Sub-zona Pemakaman dengan kode RTH-7 sebagaimana dimaksud pada ayat (1) huruf f, seluas 4,30 (empat koma tiga nol) Hektare, berada pada:
- a. SWP A Blok I.A.1 dan Blok I.A.3;
 - b. SWP B Blok I.B.1; dan
 - c. SWP D Blok I.D.2.
- (8) Sub-zona Jalur Hijau dengan kode RTH-8 sebagaimana dimaksud pada ayat (1) huruf g, seluas 23,17 (dua puluh tiga koma satu tujuh) Hektare, berada pada:
- a. SWP A Blok I.A.4;
 - b. SWP C Blok I.C.1 dan Blok I.C.2; dan
 - c. SWP D Blok I.D.1 dan Blok I.D.2.

Bagian Ketiga
Zona Budi Daya
Pasal 18

Zona budi daya sebagaimana dimaksud dalam Pasal 15 ayat (1) huruf b, meliputi:

- a. Zona Badan Jalan dengan kode BJ;
- b. Zona Hutan Produksi dengan kode HPT;
- c. Zona Pertanian dengan kode P;
- d. Zona Pembangkitan Tenaga Listrik dengan kode PTL;
- e. Zona Kawasan Peruntukan Industri dengan kode KPI;
- f. Zona Pariwisata dengan kode W;
- g. Zona Perumahan dengan kode R;
- h. Zona Sarana Pelayanan Umum dengan kode SPU;
- i. Zona perdagangan dan jasa dengan kode K;
- j. Zona Perkantoran dengan kode KT;
- k. Zona Transportasi dengan kode TR; dan
- l. Zona Pertahanan dan Keamanan dengan kode HK.

Paragraf 1
Zona Badan Jalan
Pasal 19

Zona Badan Jalan dengan kode BJ sebagaimana dimaksud dalam Pasal 18 huruf a seluas 51,79 Ha (lima satu koma tujuh sembilan) Hektare berada pada:

- a. SWP A Blok I.A.1, Blok I.A.2, Blok I.A.3, Blok I.A.4;
- b. SWP B Blok I.B.1, Blok I.B.2, Blok I.B.3, Blok I.B.4;
- c. SWP C Blok I.C.1, Blok I.C.2; dan
- d. SWP D Blok I.D.1, Blok I.D.2.

Paragraf 2
Zona Hutan Produksi
Pasal 20

Zona Hutan Produksi dengan kode KHP sebagaimana dimaksud dalam pasal 18 huruf b, berupa hutan produksi tetap dengan kode HP seluas 52,04 (lima puluh dua koma nol empat) Hektare, berada pada SWP D Blok I.D.1 dan Blok I.D.2.

Paragraf 3
Zona Pertanian
Pasal 21

- (1) Zona Pertanian dengan kode P sebagaimana dimaksud dalam Pasal 18 huruf c, seluas 1.846,37 (seribu delapan ratus empat puluh enam koma tiga tujuh) Hektare, meliputi:
 - a. Sub-zona Tanaman Pangan dengan kode P-1;
 - b. Sub-zona Hortikultura dengan kode P-2; dan
 - c. Sub-zona Perkebunan dengan kode P-3.
- (2) Sub-zona Tanaman Pangan dengan kode P-1 dengan kode sebagaimana dimaksud pada ayat (1) huruf a, seluas 1.748,70 (seribu tujuh ratus empat puluh delapan koma tujuh nol) Hektare, berada pada:
 - a. SWP A Blok I.A.1, Blok I.A.2, dan Blok I.A.4;
 - b. SWP B Blok I.B.1, Blok I.B.2, Blok I.B.3, dan Blok I.B.4;
 - c. SWP C Blok I.C.1 dan Blok I.C.2; dan
 - d. SWP D Blok I.D.1 dan Blok I.D.2.
- (3) Sub-zona Hortikultura dengan kode P-2 sebagaimana dimaksud pada ayat (1) huruf b, seluas 43,03 (empat puluh tiga koma nol tiga) Hektare berada pada SWP D Blok I.D.1 dan Blok I.D.2.
- (4) Sub-zona Perkebunan dengan kode P-3 sebagaimana dimaksud pada ayat (1) huruf c, seluas 54,64 (lima puluh empat koma enam empat) Hektare, berada pada:
 - a. SWP A Blok I.A.2; dan
 - b. SWP C Blok I.C.1 dan Blok I.C.2.

Paragraf 4
Zona Pembangkitan Tenaga Listrik
Pasal 22

Zona Pembangkitan Tenaga Listrik dengan kode PTL sebagaimana dimaksud dalam Pasal 18 huruf d, seluas 4,22 (empat koma dua dua) Hektare berada pada SWP C Blok I.C.2.

Paragraf 5
Zona Kawasan Peruntukan Industri
Pasal 23

Zona Kawasan Peruntukan Industri dengan kode KPI sebagaimana dimaksud dalam Pasal 18 huruf e, seluas 615,95 (enam ratus lima belas koma sembilan lima) Hektare, berada pada:

- a. SWP A Blok I.A.1, Blok I.A.3, dan Blok I.A.4;
- b. SWP B Blok I.B.1, Blok I.B.2, Blok I.B.3, dan Blok I.B.4;
- c. SWP C Blok I.C.2; dan
- d. SWP D Blok I.D.2.

Paragraf 6
Zona Pariwisata
Pasal 24

Zona Pariwisata dengan kode W sebagaimana dimaksud dalam Pasal 18 huruf f, seluas 3,14 (tiga koma satu empat) Hektare berupa wisata buatan berada di SWP A Blok I.A.3 dan Blok I.A.4.

Paragraf 7
Zona Perumahan
Pasal 25

- (1) Zona Perumahan dengan kode R sebagaimana dimaksud dalam Pasal 18 huruf g, seluas 1.383,22 (seribu tiga ratus delapan puluh tiga koma dua dua) Hektare, meliputi:
 - a. Sub-zona Perumahan Kepadatan Tinggi dengan kode R-2;
 - b. Sub-zona Perumahan Kepadatan Sedang dengan kode R-3; dan
 - c. Sub-zona Perumahan Kepadatan Rendah dengan kode R-4.
- (2) Sub-zona Perumahan Kepadatan Tinggi dengan kode R-2 sebagaimana dimaksud pada ayat (1) huruf a, seluas 194,43 (seratus sembilan puluh empat koma empat tiga) Hektare, berada pada:
 - a. SWP A Blok I.A.1, Blok I.A.2, dan Blok I.A.3;
 - b. SWP B Blok I.B.1 dan Blok I.B.2; dan
 - c. SWL C Blok I.C.2.
- (3) Sub-zona Perumahan Kepadatan Sedang dengan kode R-3 sebagaimana dimaksud pada ayat (1) huruf b, seluas 522,47 (lima ratus dua puluh dua koma empat tujuh) Hektare, berada pada:
 - a. SWP A Blok I.A.1, Blok I.A.2, dan Blok I.A.3;
 - b. SWP B Blok I.B.1, Blok I.B.2, Blok I.B.3, dan Blok I.B.4;
 - c. SWP C Blok I.C.1, dan Blok I.C.2; dan
 - d. SWP D Blok I.D.1 dan Blok I.D.2.

- (4) Sub-zona Perumahan Kepadatan Rendah dengan kode R-4 sebagaimana dimaksud pada ayat (1) huruf c, seluas 666,32 (enam ratus enam puluh enam koma tiga dua) Hektare, berada pada:
- a. SWP A Blok I.A.2, Blok I.A.3, dan Blok I.A.4;
 - b. SWP B Blok I.B.1, Blok I.B.2, dan Blok I.B.3;
 - c. SWP C Blok I.C.1, dan Blok I.C.2; dan
 - d. SWP D Blok I.D.1 dan Blok I.D.2.

Paragraf 8

Zona Sarana Pelayanan Umum

Pasal 26

- (1) Zona Sarana Pelayanan Umum dengan kode SPU sebagaimana dimaksud dalam Pasal 18 huruf h, seluas 55,53 (lima puluh lima koma lima tiga) Hektare yang meliputi:
- a. Sub-zona Sarana Pelayanan Umum Skala Kota dengan kode SPU-1;
 - b. Sub-zona Sarana Pelayanan Umum Skala Kecamatan dengan kode SPU-2; dan
 - c. Sub-zona Sarana Pelayanan Umum Skala Kelurahan dengan kode SPU-3.
- (2) Sub-zona Sarana Pelayanan Umum Skala Kota dengan kode SPU-1 sebagaimana dimaksud pada ayat (1) huruf a, seluas 44,71 (empat puluh empat koma tujuh satu) Hektare, berada pada:
- a. SWP A Blok I.A.2 dan Blok I.A.3;
 - b. SWP B Blok I.B.3;
 - c. SWP C Blok I.C.1 dan Blok I.C.2; dan
 - d. SWP D Blok I.D.2.
- (3) Sub-zona Sarana Pelayanan Umum Skala Kecamatan dengan kode SPU-2 sebagaimana dimaksud pada ayat (1) huruf b, seluas 5,57 (lima koma lima tujuh) Hektare, berada pada:
- a. SWP A Blok I.A.1, Blok I.A.2, Blok I.A.3, dan Blok I.A.4;
 - b. SWP B Blok I.B.2, dan Blok I.B.3;
 - c. SWP C Blok I.C.1 dan Blok I.C.2; dan
 - d. SWP D Blok I.D.2.
- (4) Sub-zona Sarana Pelayanan Umum Skala Kelurahan dengan kode SPU-3 sebagaimana dimaksud pada ayat (1) huruf c, seluas 5,25 (lima koma dua lima) Hektare, berada pada:
- a. SWP A Blok I.A.1, Blok I.A.2, Blok I.A.3, dan Blok I.A.4;
 - b. SWP B Blok I.B.1, Blok I.B.2, dan Blok I.B.3;
 - c. SWP C Blok I.C.1 dan Blok I.C.2; dan
 - d. SWP D Blok I.D.1 dan Blok I.D.2.

Paragraf 9
Zona Perdagangan dan Jasa
Pasal 27

- (1) Zona Perdagangan dan Jasa dengan kode K sebagaimana dimaksud dalam paPal 18 huruf i, seluas 100,44 (seratus koma empat empat) Hektare, meliputi:
 - a. Sub-zona Perdagangan dan Jasa skala kota dengan kode K-1;
 - b. Sub-zona Perdagangan dan Jasa skala WP dengan kode K-2; dan
 - c. Sub-zona Perdagangan dan Jasa skala SWP dengan kode K-3.
- (2) Sub-zona Perdagangan dan Jasa Skala Kota dengan kode K-1 sebagaimana dimaksud pada ayat (1) huruf a, seluas 53,05 (lima puluh tiga koma nol lima) Hektare, berada pada:
 - a. SWP A Blok I.A.1, Blok I.A.2, dan Blok I.A.3;
 - b. SWP B Blok I.B.3 dan Blok I.B.4;
 - c. SWP C Blok I.C.1 dan Blok I.C.2.
- (3) Sub-zona Perdagangan dan Jasa Skala WP dengan kode K-2 sebagaimana dimaksud pada ayat (1) huruf b, seluas 46,16 (empat puluh enam koma satu enam) Hektare, terdiri atas:
 - a. SWP C Blok I.C.1; dan
 - b. SWP D Blok I.D.1 dan Blok I.D.2.
- (4) Sub-zona Perdagangan dan Jasa Skala SWP dengan kode K-3 sebagaimana dimaksud pada ayat (1) huruf c, seluas 1,23 (satu koma dua tiga) Hektare, berada pada:
 - a. SWP A Blok I.A.2, dan Blok I.A.4;
 - b. SWP B Blok I.B.1; dan
 - c. SWP D Blok I.D.2.

Paragraf 10
Zona Perkantoran
Pasal 28

Zona Perkantoran dengan kode KT sebagaimana dimaksud dalam Pasal 18 huruf j, seluas 3,63 (tiga koma enam tiga) Hektare berada pada:

- a. SWP A Blok I.A.1, Blok I.A.2, dan Blok I.A.3;
- b. SWP B Blok I.B.1; Blok I.B.2, Blok I.B.3, dan Blok I.B.4; dan
- c. SWP C Blok I.C.1 dan Blok I.C.2.

Paragraf 11
Zona Transportasi
Pasal 29

Zona Transportasi dengan kode TR sebagaimana dimaksud dalam Pasal 18 huruf k, seluas 7,70 (tujuh koma tujuh nol) Hektare berupa terminal penumpang tipe A Bangkalan yang melayani rute angkutan Bangkalan – Burneh – Sampang – Pamekasan – Sumenep berada pada SWP A Blok I.A.3.

Paragraf 12
Zona Pertahanan dan Keamanan
Pasal 30

Zona pertahanan dan keamanan dengan kode HK sebagaimana dimaksud dalam Pasal 18 huruf l, seluas 454,87 (empat ratus lima puluh empat koma delapan tujuh) Hektare, meliputi:

- a. Koramil/03 Kamal seluas 0,15 (nol koma satu lima) Hektare SWP A Blok I.A.1;
- b. Lapangan TNI seluas 8,03 (delapan koma nol tiga) Hektare berada pada SWP A Blok I.A.3;
- c. Rumah Dinas TNI seluas 10,07 (sepuluh koma nol tujuh) Hektare berada pada SWP A Blok I.A.4;
- d. Lanal Batuporon seluas 4,85 (empat koma delapan lima) Hektare berada pada SWP A Blok I.A.4; dan
- e. Gudang Amunisi TNI seluas 431,77 (empat ratus tiga puluh satu koma tujuh tujuh) Hektare berada pada SWP A Blok I.A.4.

BAB VI
KETENTUAN PEMANFAATAN RUANG
Bagian Kesatu
Umum
Pasal 31

- (1) Ketentuan pemanfaatan ruang sebagaimana dimaksud dalam Pasal 2 ayat (1) huruf e, merupakan acuan untuk mewujudkan rencana struktur ruang dan rencana pola ruang.
- (2) Ketentuan pemanfaatan ruang sebagaimana dimaksud pada ayat (1), meliputi:
 - a. Konfirmasi Kesesuaian Kegiatan Pemanfaatan Ruang (KKPR); dan
 - b. Program prioritas pemanfaatan ruang.

Bagian Kedua
Kesesuaian Kegiatan Pemanfaatan Ruang
Pasal 32

- (1) Konfirmasi Kesesuaian Kegiatan Pemanfaatan Ruang (KKPR) WP Kamal sebagaimana dimaksud dalam Pasal 31 ayat (2) huruf a dilaksanakan sesuai dengan ketentuan peraturan perundangan-undangan yang berlaku.
- (2) KKPR sebagaimana dimaksud pada ayat (1) menjadi pertimbangan dalam pelaksanaan penyusunan revisi RDTR.

Bagian Ketiga
Program Prioritas Pemanfaatan Ruang
Pasal 33

- (1) Program prioritas pemanfaatan ruang sebagaimana dimaksud dalam Pasal 31 ayat (2) huruf b merupakan upaya mewujudkan RDTR WP Kamal berupa bentuk program pengembangan dalam jangka perencanaan lima tahunan sampai dengan akhir tahun perencanaan.
- (2) Program Prioritas Pemanfaatan Ruang sebagaimana dimaksud pada ayat (1), meliputi:
 - a. indikasi program prioritas pemanfaatan ruang;
 - b. lokasi;
 - c. sumber pendanaan;
 - d. instansi pelaksana; dan
 - e. waktu dan tahapan pelaksanaan.
- (3) Program prioritas sebagaimana dimaksud pada ayat (2) huruf a, meliputi:
 - a. program perwujudan rencana struktur ruang; dan
 - b. program perwujudan rencana pola ruang.
- (4) Lokasi program perwujudan pemanfaatan ruang sebagaimana dimaksud pada ayat (2) huruf b, merupakan tempat program pemanfaatan ruang akan dilaksanakan di dalam SWP.
- (5) Sumber pendanaan sebagaimana dimaksud pada ayat (2) huruf c, terdiri atas:
 - a. anggaran Pendapatan dan Belanja Nasional (ABPN);
 - b. anggaran Pendapatan dan Belanja Daerah (APBD) Provinsi Jawa Timur;
 - c. anggaran Pendapatan dan Belanja Daerah (APBD) Kabupaten Bangkalan;
 - d. swasta;
 - e. masyarakat; dan/atau
 - f. sumber lain yang sah dan tidak mengikat sesuai dengan ketentuan peraturan perundang-undangan.
- (6) Instansi Pelaksana sebagaimana dimaksud pada ayat (2) huruf d, terdiri atas:
 - a. Pemerintah;
 - b. Pemerintah Provinsi;
 - c. Pemerintah Kabupaten;
 - d. Masyarakat; dan/atau
 - e. Swasta.
- (7) Waktu dan tahapan pelaksanaan sebagaimana pada ayat (2) huruf e, terdapat 4 (empat) tahapan, terdiri dari:
 - a. Program Jangka Menengah – 1 (PJM – 1) tahun 2024;
 - b. Program Jangka Menengah – 2 (PJM – 2) tahun 2025-2029;
 - c. Program Jangka Menengah – 3 (PJM – 3) tahun 2030-2034;
 - d. Program Jangka Menengah – 4 (PJM – 4) tahun 2035-2039; dan
 - e. Program Jangka Menengah – 5 (PJM – 5) tahun 2040-2043.

- (8) Waktu dan tahapan pelaksanaan sebagaimana dimaksud pada ayat (7) merupakan dasar bagi instansi pelaksana dalam menetapkan prioritas pembangunan pada Wilayah Perencanaan Kamal.
- (9) Program Prioritas Pemanfaatan Ruang sebagaimana dimaksud pada ayat (1) disusun berdasarkan indikasi program utama 5 (lima) tahunan dan tercantum dalam Lampiran IV yang merupakan bagian tidak terpisahkan dari Peraturan Bupati ini.

BAB VI
PERATURAN ZONASI
Bagian Kesatu
Umum
Pasal 34

- (1) Peraturan zonasi sebagaimana dimaksud dalam Pasal 2 ayat (1) huruf f, berfungsi sebagai:
 - a. perangkat operasional pengendalian pemanfaatan ruang;
 - b. acuan dalam pemberian rekomendasi kesesuaian kegiatan pemanfaatan ruang termasuk di dalamnya pemanfaatan ruang udara dan pemanfaatan ruang di bawah tanah;
 - c. acuan dalam pemberian insentif dan disinsentif;
 - d. acuan dalam pengenaan sanksi; dan
 - e. rujukan teknis dalam pengembangan atau pemanfaatan lahan dan penetapan lokasi investasi.
- (2) Peraturan zonasi sebagaimana dimaksud pada ayat (1), meliputi:
 - a. Aturan Dasar (Materi Wajib); dan
 - b. Teknik Pengaturan Zonasi.
- (3) Aturan dasar (materi wajib) sebagaimana dimaksud pada ayat (2) huruf a, terdiri atas:
 - a. ketentuan kegiatan dan penggunaan lahan;
 - b. ketentuan intensitas pemanfaatan ruang;
 - c. ketentuan tata bangunan;
 - d. ketentuan prasarana dan sarana minimal; dan
 - e. ketentuan khusus.
- (4) Aturan Dasar sebagaimana dimaksud pada ayat (3) huruf a mengatur zona yang terdiri dari:
 - a. zona lindung; dan
 - b. zona budi daya.
- (5) Zona lindung sebagaimana dimaksud pada ayat (4) huruf a, berupa Zona Ruang Terbuka Hijau dengan kode RTH, meliputi:
 - a. Sub-zona Taman Kota dengan kode RTH-2;
 - b. Sub-zona Taman Kecamatan dengan kode RTH-3;
 - c. Sub-zona Taman Kelurahan dengan kode RTH-4;
 - d. Sub-zona Taman RW dengan kode RTH-5;
 - e. Sub-zona Taman RT dengan kode RTH-6;
 - f. Sub-zona Pemakaman dengan kode RTH-7; dan
 - g. Sub-zona Jalur Hijau dengan kode RTH-8.

- (6) Zona budi daya sebagaimana dimaksud pada ayat (4) huruf b, terdiri terdiri:
- a. Badan Jalan dengan kode BJ;
 - b. Zona Kawasan Hutan Produksi dengan kode KHP;
 - c. Zona Pertanian dengan kode P, meliputi:
 - 1. Sub-zona Tanaman Pangan dengan kode P-1;
 - 2. Sub-zona Hortikultura dengan kode P-2; dan
 - 3. Sub-zona Perkebunan dengan kode P-3.
 - d. Zona Pembangkitan Tenaga Listrik dengan kode PTL;
 - e. Zona Kawasan Peruntukan Industri dengan kode KPI;
 - f. Zona Pariwisata dengan kode W;
 - g. Zona Perumahan dengan kode R, meliputi:
 - 1. Sub-zona Perumahan Kepadatan Tinggi dengan kode R-2;
 - 2. Sub-zona Perumahan Kepadatan Sedang dengan kode R-3; dan
 - 3. Sub-zona Perumahan Kepadatan Rendah dengan kode R-4.
 - h. Zona Sarana Pelayanan Umum dengan kode SPU, meliputi:
 - 1. Sub-zona Perumahan Kepadatan Sarana Pelayanan Umum Skala Kota dengan kode SPU-1;
 - 2. Sub-zona Perumahan Kepadatan Sarana Pelayanan Umum Skala Kecamatan dengan kode SPU-2; dan
 - 3. Sub-zona Perumahan Kepadatan Sarana Pelayanan Umum Skala Kelurahan dengan kode SPU-3.
 - i. Zona Perdagangan dan Jasa dengan kode K, meliputi:
 - 1. Sub-zona Perdagangan dan Jasa Skala Kota dengan kode K-1;
 - 2. Sub-zona Perdagangan dan Jasa Skala WP dengan kode K-2; dan
 - 3. Sub-zona Perdagangan dan Jasa Skala SWP dengan kode K-3.
 - j. Zona Perkantoran dengan kode KT;
 - k. Zona Transportasi dengan kode TR; dan
 - l. Zona Pertahanan dan Keamanan dengan kode HK.
- (7) Teknik Pengaturan Zonasi sebagaimana dimaksud pada ayat (2) huruf b berupa Teknik Pengaturan Zonasi Lainnya.

Bagian Kedua

Ketentuan Kegiatan dan Penggunaan Lahan Pasal 35

- (1) Ketentuan kegiatan dan penggunaan lahan sebagaimana dimaksud dalam pasal 34 ayat (3) huruf a berbentuk matriks ketentuan kegiatan dan penggunaan lahan (ITBX).
- (2) Matriks kegiatan dan penggunaan lahan sebagaimana dimaksud pada ayat (1), meliputi:
 - a. kegiatan diperbolehkan/diizinkan dengan kode I;
 - b. kegiatan diizinkan terbatas dengan kode T;
 - c. kegiatan diizinkan bersyarat dengan kode B; dan
 - d. kegiatan tidak diizinkan dengan kode X.

- (3) Kegiatan diperbolehkan/diizinkan dengan kode I sebagaimana dimaksud pada ayat (2) huruf a, yaitu diizinkan secara langsung sesuai peraturan perundang – undangan.
- (4) Kegiatan bersyarat secara terbatas dengan kode T sebagaimana dimaksud pada ayat (2) huruf b, terdiri atas:
 - a. Kegiatan Terbatas 1 atau disingkat T1 berupa kegiatan dan penggunaan lahan dibatasi dengan pembatasan waktu operasional sesuai dengan aturan yang berlaku;
 - b. Kegiatan Terbatas 2 atau disingkat T2 berupa kegiatan dan penggunaan lahan dibatasi dengan pembatasan luas sebesar 20% (dua puluh persen) pada suatu kegiatan di luar zona/sub-zona di dalam sebuah kaveling/persil;
 - c. Kegiatan Terbatas 3 atau disingkat T3 berupa kegiatan dan penggunaan lahan dibatasi dengan pembatasan Jumlah pemanfaatan di luar zona/sub-zona maksimal 20% (dua puluh persen) untuk mencegah dominasi kegiatan yang tidak sesuai dengan zona/sub-zona; dan
 - d. Kegiatan Terbatas 4 atau disingkat T4 berupa kegiatan dan penggunaan lahan dibatasi dengan pembatasan jenis dan intensitas pemanfaatan ruang dan skala usaha kecil-menengah di bawah aturan dasar zona/sub-zona dengan mempertimbangkan persetujuan dan rekomendasi teknis dari instansi terkait.
- (5) Kegiatan bersyarat tertentu dengan kode B sebagaimana dimaksud pada ayat (2) huruf c, terdiri atas:
 - a. Kegiatan Bersyarat 1 atau disingkat B1 berupa melakukan penyusunan dokumen kajian lingkungan sesuai Peraturan Perundangan (UKL, UPL, AMDAL);
 - b. Kegiatan Bersyarat 2 atau disingkat B2 berupa melakukan analisis dampak lalu lintas;
 - c. Kegiatan Bersyarat 3 atau disingkat B3 berupa mendapatkan izin yang diterbitkan oleh instansi pengelola dari zona terkait;
 - d. Kegiatan Bersyarat 4 atau disingkat B4 berupa menyediakan prasarana minimal yang ditetapkan (sampah, limbah, lapangan parkir, dll).
- (6) Ketentuan kegiatan dan penggunaan lahan sebagaimana dimaksud pada ayat (1) tercantum dalam Lampiran V yang merupakan bagian tidak terpisahkan dari Peraturan Bupati ini.
- (7) Dalam hal jenis kegiatan tidak termuat di dalam ketentuan kegiatan dan penggunaan lahan sebagaimana dimaksud pada Lampiran V, Bupati menetapkan jenis kegiatan dimaksud setelah mendapatkan pertimbangan dari Forum Penataan Ruang Kabupaten Bangkalan.

Paragraf 2
Ketentuan Intensitas Pemanfaatan Ruang
Pasal 36

- (1) Ketentuan intensitas pemanfaatan ruang sebagaimana dimaksud dalam pasal Pasal 34 ayat (3) huruf b, berisi ketentuan mengenai besaran pembangunan yang diperbolehkan yang meliputi:
 - a. KDB maksimum;
 - b. KLB maksimum;
 - c. KDH minimal;
 - d. KTB maksimum; dan
 - e. Luas kaveling minimum.
- (2) Luas kaveling minimum sebagaimana dimaksud pada ayat (1) huruf d ditetapkan pada zona perumahan, terdiri atas:
 - a. Luas minimal bidang tanah pada sub-zona perumahan kepadatan tinggi (R-2) seluas 60 (enam puluh) meter persegi;
 - b. Luas minimal bidang tanah pada sub-zona perumahan kepadatan sedang (R-3) seluas 72 (tujuh puluh dua) meter persegi; dan
 - c. Luas minimal bidang tanah pada sub-zona perumahan kepadatan rendah (R-4) seluas 90 (sembilan puluh) meter persegi
- (3) Ketentuan Intensitas pemanfaatan ruang sebagaimana dimaksud pada ayat (1) disusun berdasarkan zona atau sub-zona pada tabel ketentuan intensitas pemanfaatan ruang WP Kamal sebagaimana tercantum dalam Lampiran VI yang merupakan bagian tidak terpisahkan dari Peraturan Bupati ini.

Paragraf 3
Ketentuan Tata Bangunan
Pasal 37

- (1) Ketentuan tata bangunan sebagaimana dimaksud dalam Pasal 34 ayat (3) huruf c, meliputi:
 - a. tinggi bangunan maksimum;
 - b. garis sempadan bangunan minimum;
 - c. jarak bebas antar bangunan minimum; dan
 - d. jarak bebas samping minimum.
- (2) Ketentuan Tata Bangunan sebagaimana dimaksud pada ayat (1) disusun berdasarkan zona atau sub-zona pada WP Kamal sebagaimana tercantum dalam Lampiran VII yang merupakan bagian tidak terpisahkan dari Peraturan Bupati ini.

Paragraf 4
Ketentuan Prasarana dan Sarana Minimal
Pasal 38

- (1) Ketentuan prasarana dan sarana minimal sebagaimana dimaksud dalam Pasal 34 ayat (3) huruf d, terdiri atas:
 - a. jaringan pejalan kaki;
 - b. ruang terbuka hijau;
 - c. ruang terbuka non hijau;
 - d. utilitas perkotaan;
 - e. prasarana lingkungan;
 - f. fasilitas pendukung; dan
 - g. saluran irigasi teknis.
- (2) Setiap zona atau sub-zona, kegiatan dan/atau bidang kepemilikan tanah yang terdapat saluran irigasi teknis sebagaimana dimaksud pada ayat (1) huruf f dalam proses pembangunan harus menjaga saluran irigasi teknis dan/atau ekosistem pertanian tanaman pangan disekitarnya sesuai dengan ketentuan peraturan perundang-undangan.
- (3) Ketentuan prasarana dan sarana minimal sebagaimana dimaksud pada ayat (1) tercantum dalam Lampiran VIII yang merupakan bagian tidak terpisahkan dari Peraturan Bupati ini.

Paragraf 5
Ketentuan Khusus
Pasal 39

- (1) Ketentuan khusus sebagaimana dimaksud dalam Pasal 34 ayat (3) huruf e, merupakan ketentuan yang mengatur pemanfaatan kegiatan dan penggunaan lahan pada zona dan atau sub-zona yang memiliki fungsi khusus dan terjadi pertampalan atau overlay dengan fungsi zona dan atau sub-zona peruntukan lainnya.
- (2) Ketentuan khusus sebagaimana dimaksud dalam ayat (1), meliputi:
 - a. Lahan pertanian pangan berkelanjutan (LP2B);
 - b. Kawasan rawan bencana;
 - c. Tempat evakuasi bencana;
 - d. Kawasan resapan air;
 - e. Kawasan sempadan;
 - f. Kawasan pertahanan dan keamanan; dan
 - g. Kawasan karst.
- (3) Lahan pertanian pangan berkelanjutan (LP2B) sebagaimana dimaksud dalam pasal 39 ayat (2) huruf a, seluas 1.533,37 (seribu lima ratus tiga puluh tiga koma tiga tujuh) Hektare, meliputi:
 - a. Lahan pertanian pangan berkelanjutan (LP2B) seluas 1.187,97 (seribu seratus delapan puluh tujuh koma Sembilan tujuh) Hektare, berada pada:
 1. SWP B Blok I.B.2, Blok I.B.3 dan Blok I.B.4;
 2. SWP C Blok I.C.1 dan Blok I.C.2; dan
 3. SWP D Blok I.D.1.

- b. Lahan cadangan pertanian pangan berkelanjutan (LCP2B) seluas 345,40 (tiga ratus empat puluh lima koma empat nol) Hektare, berada pada:
 - 1. SWP A Blok I.A.2, Blok I.A.2 dan Blok I.A.4;
 - 2. SWP B Blok I.B.1, Blok I.B.3 dan Blok I.B.4;
 - 3. SWP C Blok I.C.1 dan Blok I.C.2; dan
 - 4. SWP D Blok I.D.1 dan Blok I.D.2.
- (4) Kawasan rawan bencana sebagaimana dimaksud dalam pasal 39 ayat (2) huruf b, seluas 1.607,45 (seribu enam ratus tujuh koma empat lima) Hektare, meliputi:
 - a. Kawasan rawan bencana abrasi tingkat tinggi seluas 38,48 (tiga puluh delapan koma empat delapan) Hektare, berada pada:
 - 1. SWP A Blok I.A.3 dan Blok I.A.4; dan
 - 2. SWP B Blok I.B.1 dan Blok I.B.2.
 - b. Kawasan rawan bencana banjir tingkat tinggi seluas 256,54 (dua ratus lima puluh enam koma lima empat) Hektare, berada pada:
 - 1. SWP A Blok I.A.1, Blok I.A.2, Blok I.A.3, dan Blok I.A.4;
 - 2. SWP B Blok I.B.1, Blok I.B.2, Blok I.B.3, dan Blok I.B.4;
 - 3. SWP C Blok I.C.1 dan Blok I.C.2; dan
 - 4. SWP D Blok I.D.1.
 - c. Kawasan rawan bencana banjir tingkat sedang seluas 457,75 (empat ratus lima puluh tujuh koma tujuh lima) Hektare, berada pada:
 - 1. SWP A Blok Blok I.A.1, Blok I.A.2, Blok I.A.3, dan Blok I.A.4;
 - 2. SWP B Blok I.B.1, Blok I.B.2, Blok I.B.3, dan Blok I.B.4;
 - 3. SWP C Blok I.C.1 dan Blok I.C.2; dan
 - 4. SWP D Blok I.D.1.
 - d. Kawasan rawan bencana likuefaksi tingkat sedang seluas 219,91 (dua ratus sembilan belas koma sembilan satu) Hektare, berada pada:
 - 1. SWP B Blok I.B.2 dan Blok I.B.3;
 - 2. SWP C Blok I.C.1 dan Blok I.C.2; dan
 - 3. SWP D Blok I.D.1, dan Blok I.D.2.
 - e. Kawasan rawan bencana banjir tingkat tinggi dan rawan bencana abrasi tingkat tinggi seluas 0,98 (nol koma sembilan delapan) Hektare, berada pada SWP B Blok I.B.1, dan Blok I.B.2;
 - f. Kawasan rawan bencana banjir tingkat tinggi dan rawan bencana likuefaksi tingkat sedang seluas 247,03 (dua ratus empat puluh tujuh koma nol tiga) Hektare, berada pada:
 - 1. SWP B Blok I.B.2, Blok I.B.3, dan Blok I.B.4;
 - 2. SWP C Blok I.C.1; dan
 - 3. SWP D Blok I.D.1.
 - g. Kawasan rawan bencana banjir tingkat sedang dan rawan bencana abrasi tingkat tinggi seluas 0,83 (nol koma delapan tiga) Hektare, berada pada SWP B Blok I.B.1, dan Blok I.B.2.

- h. Kawasan rawan bencana banjir tingkat sedang dan rawan bencana likuefaksi tingkat sedang seluas 385,98 (tiga ratus delapan puluh lima koma sembilan delapan) Hektare, berada pada:
 - 1. SWP B Blok I.B.2, Blok I.B.3, dan Blok I.B.4;
 - 2. SWP C Blok I.C.1 dan Blok I.C.2; dan
 - 3. SWP D Blok I.D.1.
- (5) Tempat Evakuasi Bencana sebagaimana dimaksud dalam pasal 34 ayat (2) huruf c, seluas 1,50 (satu koma lima nol) Hektare, berada pada:
 - a. Tempat Evakuasi Sementara seluas 0,67 (nol koma enam tujuh) Hektare berada pada:
 - 1. SWP A Blok I.A.1; dan
 - 2. SWP D Blok I.D.1.
 - b. Tempat Evakuasi Akhir seluas 0,83 (nol koma delapan tiga) Hektare pada SWP C Blok I.C.1.
- (6) Kawasan resapan air sebagaimana dimaksud dalam pasal 34 ayat (2) huruf d, seluas 4.285,37 (empat ribu dua ratus delapan puluh lima koma tiga tujuh) Hektare, berada pada:
 - a. SWP A Blok I.A.1, Blok I.A.2, Blok I.A.3, dan Blok I.A.4;
 - b. SWP B Blok I.B.1, Blok I.B.2, Blok I.B.3, dan Blok I.B.4;
 - c. SWP C Blok I.C.1 dan Blok I.C.2; dan
 - d. SWP D Blok I.D.1, dan Blok I.D.2.
- (7) Kawasan sempadan sebagaimana dimaksud dalam pasal 34 ayat (2) huruf e, seluas 213,67 (dua ratus tiga belas koma enam tujuh) Hektare, meliputi:
 - a. Kawasan sempadan pantai seluas 197,04 (seratus sembilan puluh tujuh koma nol empat) Hektare, berada pada:
 - 1. SWP A Blok I.A.1, Blok I.A.3 dan Blok I.A.4; dan
 - 2. SWP B Blok I.B.1, Blok I.B.2 dan Blok I.B.4.
 - b. Kawasan sempadan ketenagalistrikan seluas 16,64 (enam belas koma enam empat) Hektare, berada pada:
 - 1. SWP B Blok I.B.2 dan Blok I.B.3; dan
 - 2. SWP C Blok I.C.1 dan Blok I.C.2.
- (8) Ketentuan khusus kawasan pertahanan dan keamanan sebagaimana dimaksud dalam pasal 34 ayat (2) huruf f, seluas 744,98 (tujuh ratus empat puluh empat koma sembilan delapan) Hektare berada pada:
 - a. SWP A Blok I.A.2, Blok I.A.3 dan Blok I.A.4; dan
 - b. SWP C Blok I.C.1 dan Blok I.C.2.
- (9) Ketentuan khusus kawasan karst sebagaimana dimaksud dalam pasal 34 ayat (2) huruf g, seluas 3.245,62 (tiga ribu dua ratus empat puluh lima koma enam dua) Hektare berada pada:
 - a. SWP A Blok I.A.1, Blok I.A.2, Blok I.A.3, dan Blok I.A.4;
 - b. SWP B Blok I.B.1, Blok I.B.2, dan Blok I.B.3;
 - c. SWP C Blok I.C.1 dan Blok I.C.2; dan
 - d. SWP D Blok I.D.1, dan Blok I.D.2.
- (10) Ketentuan khusus sebagaimana dimaksud pada ayat (1) sebagaimana tercantum dalam Lampiran IX yang merupakan bagian tidak terpisahkan dari Peraturan Bupati ini.

Paragraf 6
Teknik Pengaturan Zonasi
Pasal 40

- (1) Teknik pengaturan zonasi sebagaimana dimaksud dalam Pasal 34 ayat (3) huruf f berupa teknik pengaturan zonasi lainnya dengan kode m.
- (2) Teknik pengaturan zonasi lainnya sebagaimana dimaksud pada ayat (1), meliputi;
 - a. m.1 berupa Lahan Sawah yang Dilindungi yang perlu rekomendasi dari Menteri Agraria dan Tata Ruang/Kepala Badan Pertanahan Nasional c.q. Direktur Jenderal Pengendalian dan Penertiban Tanah dan Ruang.
 - b. m.2 berupa Perbedaan Garis Pantai antara Rencana Tata Ruang Wilayah Provinsi Jawa Timur dengan Rencana Detail Tata Ruang Wilayah Perencanaan Kamal.
- (3) Teknik pengaturan zonasi lainnya m.1 atau lahan sawah dilindungi sebagaimana dimaksud pada ayat (2) huruf a seluas 1.524,14 (seribu lima ratus dua puluh empat koma satu empat) hektare, terdiri atas:
 - a. Sub Zona Taman Kelurahan seluas 0,04 (nol koma nol empat) Hektare, berada pada SWP D Blok I.D.2;
 - b. Sub Zona Badan Jalan seluas 0,13 (nol koma satu tiga) Hektare, berada pada SWP C Blok I.C.1;
 - c. Sub Zona Hutan Produksi Tetap seluas seluas 0,52 (nol koma lima dua) Hektare, berada pada SWP D Blok I.D.2;
 - d. Sub Zona Tanaman Pangan seluas 1.521,11 (seribu lima ratus dua puluh satu koma satu satu) Hektare, berada pada:
 1. SWP A Blok I.A.1, Blok I.A.2 dan Blok I.A.4;
 2. SWP B Blok I.B.1, Blok I.B.2, Blok I.B.3 dan Blok I.B.4;
 3. SWP C Blok I.C.1 dan Blok I.C.2; dan
 4. SWP D Blok I.D.1.
 - e. Sub Zona Perkebunan seluas 0,02 (nol koma nol dua) Hektare, berada pada SWP C Blok I.C.2;
 - f. Sub Zona Perumahan Kepadatan Sedang seluas 0,70 (nol koma nol tujuh) Hektare, berada pada:
 1. SWP A Blok I.A.2;
 2. SWP C Blok I.C.1 dan Blok I.C.2; dan
 3. SWP D Blok I.D.1.
 - g. Sub Zona Perumahan Kepadatan Rendah seluas 0,55 (nol koma lima lima) Hektare, berada pada:
 1. SWP C Blok I.C.1 dan Blok I.C.2; dan
 2. SWP D Blok I.D.1.
 - h. Sub Zona Sarana Pelayanan Umum Skala Kota seluas 0,51 (nol koma lima satu) Hektare, berada pada SWP C Blok I.C.1;
 - i. Sub Zona Sarana Pelayanan Umum Skala Kecamatan seluas 0,04 (nol koma nol empat) Hektare, berada pada SWP C Blok I.C.1 dan Blok I.C.2;

- j. Sub Zona Sarana Pelayanan Umum Skala Kelurahan seluas 0,05 (nol koma nol lima) Hektare, berada pada:
 - 1. SWP A Blok I.A.1; dan
 - 2. SWP C Blok I.C.1 dan Blok I.C.2.
- k. Sub Zona Perdagangan dan Jasa Skala Kota seluas 0,04 (nol koma nol empat) Hektare, berada pada SWP C Blok I.C.2; dan
 - 1. Zona Perkantoran seluas 0,42 (nol koma empat dua) Hektare, berada pada SWP C Blok I.C.1.
- (4) Teknik pengaturan zonasi lainnya m.2 berupa Kawasan Perikanan dan Kawasan Transportasi pada Rencana Tata Ruang Wilayah Provinsi Jawa Timur sebagaimana dimaksud pada ayat (2) huruf b seluas 4.67 (empat koma enam tujuh) hektare, terdiri atas:
 - a. Sub Zona Jalur Hijau seluas 0,23 (nol koma dua tiga) Hektare, berada pada SWP A Blok I.A.4;
 - b. Zona Badan Jalan seluas 0,02 (nol koma nol dua) Hektare, berada pada SWP A Blok I.A.4;
 - c. Zona Kawasan Peruntukan Industri seluas 1,78 (satu koma tujuh delapan) Hektare, berada pada:
 - 1. SWP A Blok I.A.1; dan
 - 2. SWP B Blok I.B.2 dan Blok I.B.2.
 - d. Zona Pariwisata seluas 1,39 (satu koma tiga sembilan) Hektare, berada pada SWP A Blok I.A.3;
 - e. Sub Zona Perumahan Kepadatan Tinggi seluas 0,34 (nol koma tiga empat) Hektare, berada pada:
 - 1. SWP A Blok I.A.3; dan
 - 2. SWP B Blok I.B.1.
 - f. Zona Transportasi seluas 0,48 (nol koma empat delapan) Hektare, berada pada SWP A Blok I.A.3; dan
 - g. Zona Pertahanan Keamanan seluas 0,42 (nol koma empat dua) Hektare, berada pada SWP A Blok I.A.4.
- (5) Teknik Pengaturan Zonasi sebagaimana dimaksud ayat (1) tercantum pada Lampiran X yang merupakan bagian tidak terpisahkan dari Peraturan Bupati ini.

Paragraf 7

Ketentuan Pelaksanaan

Pasal 41

- (1) Ketentuan pelaksanaan sebagaimana dimaksud dalam Pasal 34 ayat (3) huruf g, meliputi ketentuan pelaksanaan insentif dan disinsentif.
- (2) Ketentuan pelaksanaan insentif dan disinsentif sebagaimana dimaksud pada ayat (1) memuat perangkat untuk:
 - a. meningkatkan upaya Pengendalian Pemanfaatan Ruang dalam rangka mewujudkan Tata Ruang sesuai dengan RDTR;
 - b. memfasilitasi kegiatan Pemanfaatan Ruang agar sejalan dengan RDTR; dan
 - c. meningkatkan kemitraan semua pemangku kepentingan dalam rangka Pemanfaatan Ruang yang sejalan dengan RDTR.

- (3) Insentif sebagaimana dimaksud pada ayat (1) dapat diberikan apabila Pemanfaatan Ruang sesuai dengan RDTR sehingga perlu didorong namun tetap dikendalikan pengembangannya.
- (4) Disinsentif sebagaimana dimaksud pada ayat (1) merupakan perangkat untuk mencegah dan/atau memberikan batasan terhadap kegiatan Pemanfaatan Ruang yang sejalan dengan RDTR dalam hal berpotensi melampaui daya dukung dan daya tampung lingkungan.
- (5) Insentif dan disinsentif diberikan dengan tetap menghormati hak yang telah ada terlebih dahulu sesuai dengan ketentuan peraturan perundang-undangan.
- (6) Insentif dan disinsentif dapat diberikan kepada Pemerintah Daerah dan kepada masyarakat.
- (7) Insentif kepada Pemerintah Daerah sebagaimana dimaksud pada ayat (6) dapat diberikan dalam bentuk:
 - a. pemberian kompensasi;
 - b. pemberian penyediaan prasarana dan sarana; dan
 - c. publikasi atau promosi daerah; dan/atau
 - d. penghargaan.
- (8) Insentif kepada masyarakat sebagaimana dimaksud pada ayat (6) dapat diberikan dalam bentuk:
 - a. pemberian keringanan pajak dan/atau retribusi;
 - b. pemberian kompensasi;
 - c. subsidi;
 - d. imbalan;
 - e. sewa ruang;
 - f. penyediaan prasarana dan sarana;
 - g. fasilitasi Konfirmasi Kesesuaian Kegiatan Pemanfaatan Ruang (KKKPR);
 - h. penghargaan; dan/atau
 - i. publikasi atau promosi.
- (9) Disinsentif kepada Pemerintah Daerah sebagaimana dimaksud pada ayat (6) dapat diberikan dalam bentuk:
 - a. pembatasan penyediaan prasarana dan sarana;
 - b. pengenaan kompensasi; dan/atau
 - c. penalti.
- (10) Disinsentif kepada masyarakat sebagaimana dimaksud pada ayat (6) dapat diberikan dalam bentuk:
 - a. pengenaan pajak dan/atau retribusi yang tinggi;
 - b. kewajiban memberi kompensasi atau imbalan; atau
 - c. pembatasan penyediaan prasarana dan sarana.
- (11) Ketentuan lebih lanjut mengenai tata cara pemberian insentif dan disinsentif diatur dengan Peraturan Bupati.

BAB VIII
KELEMBAGAAN
Pasal 42

- (1) Kelembagaan penataan ruang sebagaimana dimaksud dalam Pasal 2 ayat (1) huruf g, Dalam rangka mengkoordinasikan penataan ruang dan kerjasama antar sektor/daerah di bidang penataan ruang, dibentuk Forum Penataan Ruang Kabupaten Bangkalan.

- (2) Koordinasi dilakukan oleh Bupati dan dalam rangka penyelenggaraan penataan ruang secara partisipatif dapat dibantu oleh Forum Penataan Ruang.
- (3) Pelaksanaan Forum Penataan Ruang di daerah dilakukan dalam hal Bupati membutuhkan pertimbangan terkait pelaksanaan penataan ruang WP Kamal.
- (4) Ketentuan lebih lanjut mengenai tugas, susunan organisasi dan tata kerja Forum Penataan Ruang Daerah Kabupaten Bangkalan sebagaimana dimaksud pada ayat (2) ditetapkan dengan Keputusan Bupati.

BAB IX
KETENTUAN LAIN-LAIN
Pasal 43

- (1) Jangka waktu RDTR WP Kamal Kabupaten Bangkalan adalah 20 (dua puluh) tahun dan dapat ditinjau kembali 1 (satu) kali dalam 5 (lima) tahun.
- (2) Dalam hal terjadi perubahan lingkungan strategis, peninjauan kembali RDTR WP Kamal Kabupaten Bangkalan dapat dilakukan lebih dari 1 (satu) kali dalam setiap periode 5 (lima) tahunan.
- (3) Perubahan lingkungan strategis sebagaimana dimaksud pada ayat (2) berupa:
 - a. Bencana alam skala besar yang ditetapkan dengan peraturan perundang-undangan;
 - b. Perubahan batas teritorial negara yang ditetapkan dengan undang-undang;
 - c. Perubahan batas daerah yang ditetapkan dengan undang-undang; dan
 - d. Perubahan kebijakan nasional yang bersifat strategis.
- (4) Perubahan kebijakan nasional yang bersifat strategis sebagaimana dimaksud pada ayat (3) huruf d, berimplikasi pada Peninjauan Kembali Peraturan Bupati Bangkalan tentang Rencana Detail Tata Ruang (RDTR) Wilayah Perencanaan Kamal Kabupaten Bangkalan dapat direkomendasikan oleh Forum Penataan Ruang.
- (5) Rekomendasi forum penataan ruang sebagaimana dimaksud pada ayat (4) diterbitkan berdasarkan kriteria:
 - a. Penetapan kebijakan nasional yang bersifat strategis dalam peraturan perundang-undangan;
 - b. Rencana pembangunan dan pengembangan objek vital nasional; dan/atau
 - c. Lokasinya berbatasan dengan kabupaten/kota di sekitarnya.
- (6) Peraturan Bupati Bangkalan tentang Rencana Detail Tata Ruang (RDTR) Wilayah Perencanaan Kamal Kabupaten Bangkalan Tahun 2024 – 2044 dilengkapi dengan rencana dan album peta yang merupakan bagian tidak terpisahkan dari Peraturan Bupati ini.

BAB X
KETENTUAN PERALIHAN
Pasal 44

Dengan berlakunya Peraturan Bupati ini, maka:

- a. Pada saat Peraturan Bupati ini ditetapkan, semua pemanfaatan ruang yang tidak sesuai dengan rencana tata ruang harus disesuaikan dengan rencana tata ruang melalui kegiatan pemantauan, evaluasi, dan pelaporan penataan ruang.
- b. Dengan berlakunya Peraturan Bupati ini, maka:
 1. izin pemanfaatan ruang atau KKPR yang telah dikeluarkan dan telah sesuai dengan ketentuan Peraturan Bupati ini tetap berlaku sesuai dengan masa berlakunya;
 2. izin pemanfaatan ruang atau KKPR yang telah dikeluarkan tetapi tidak sesuai dengan ketentuan Peraturan Bupati ini berlaku ketentuan:
 - a) untuk yang belum dilaksanakan pembangunannya, izin pemanfaatan ruang atau Kesesuaian Kegiatan Pemanfaatan Ruang (KKPR) disesuaikan dengan fungsi kawasan berdasarkan Peraturan Bupati ini; dan
 - b) untuk yang sudah dilaksanakan pembangunannya dan tidak memungkinkan untuk dilakukan penyesuaian dengan fungsi kawasan berdasarkan Peraturan Bupati ini, dilakukan penyelesaian berdasarkan ketentuan perundang-undangan.
 3. pemanfaatan ruang di Daerah yang diselenggarakan tanpa izin pemanfaatan ruang atau KKPR dan bertentangan dengan ketentuan Peraturan Bupati ini, akan ditertibkan dan disesuaikan dengan Peraturan Bupati ini; dan
 4. pemanfaatan ruang yang sesuai dengan ketentuan Peraturan Bupati ini, agar dipercepat untuk mendapatkan KKKPR.
- c. Sub-zona Hutan Produksi Tetap sebagaimana dimaksud dalam pasal 20 tetap berlaku sesuai dengan Berita Acara pemeriksaan lapangan terhadap Kawasan hutan yang dimohon dalam rangka pertimbangan teknis persetujuan penggunaan kawasan hutan untuk pembangunan akses jalan menuju madura *industrial seaport city* (MISI) nomor 06/BAPL/PPKH/123.2/2023 sampai dengan diterbitkan peraturan dan/atau keputusan mengenai peruntukan kawasan hutan termutakhir.

BAB XI
PENUTUP
Pasal 45

Peraturan Bupati ini mulai berlaku pada tanggal diundangkan.

Agar setiap orang mengetahuinya, memerintahkan pengundangan Peraturan Bupati ini dengan penempatannya dalam Berita Daerah Kabupaten Bangkalan.

Ditetapkan di Bangkalan
pada tanggal 26 Januari 2024

Pj. BUPATI BANGKALAN,

ttd.

ARIEF MOELIA EDIE

Diundangkan di Bangkalan
pada tanggal 26 Januari 2024

SEKRETARIS DAERAH KABUPATEN BANGKALAN,

ttd.

MOHAMMAD TAUFAN ZAIRINSJAH

BERITA DAERAH KABUPATEN BANGKALAN TAHUN 2024
NOMOR 3 SERI E .

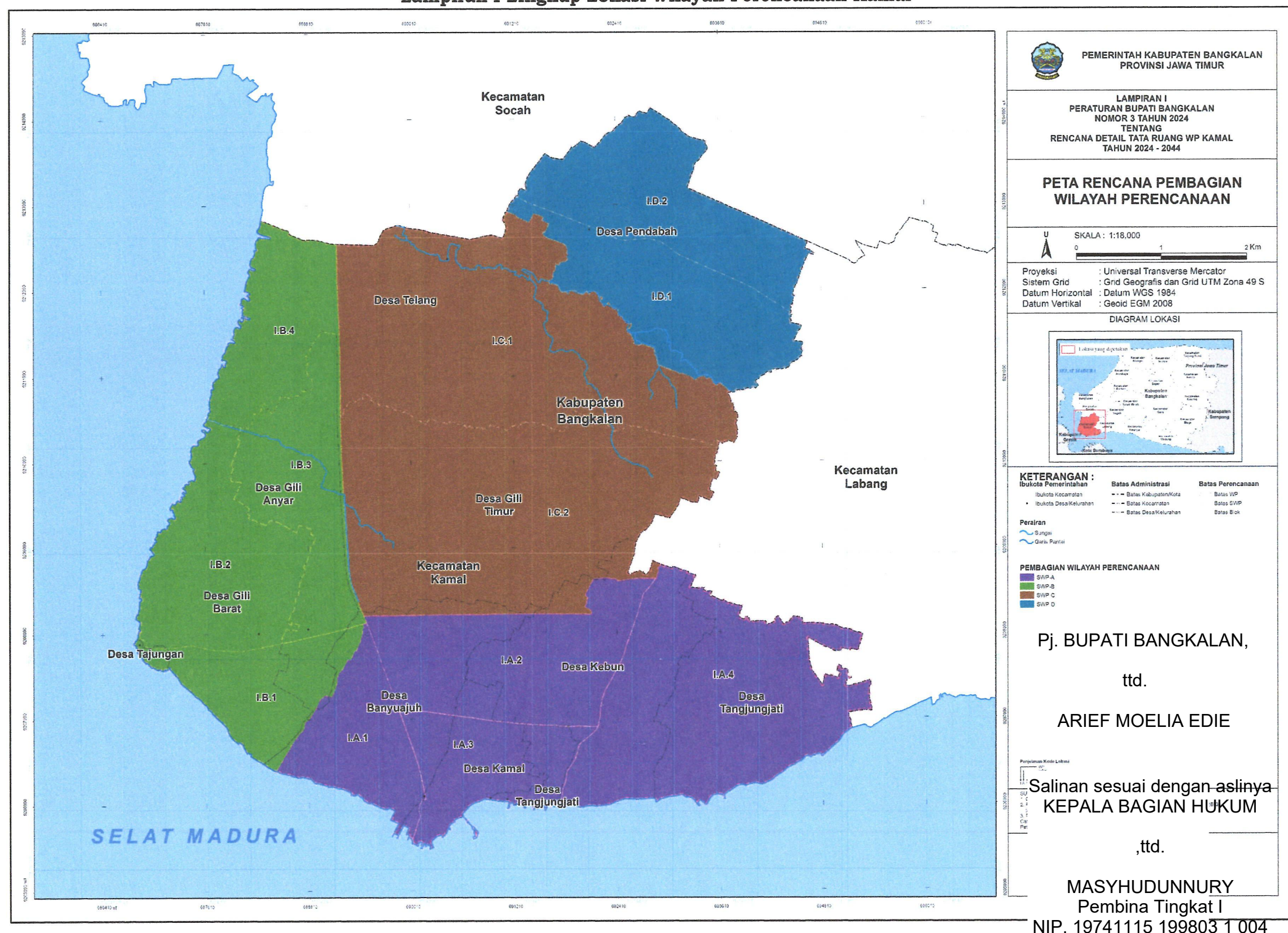
Salinan sesuai dengan aslinya
KEPALA BAGIAN HUKUM,

ttd.

MASYHUDUNNURY
Pembina Tingkat I
NIP. 19741115 199803 1 004

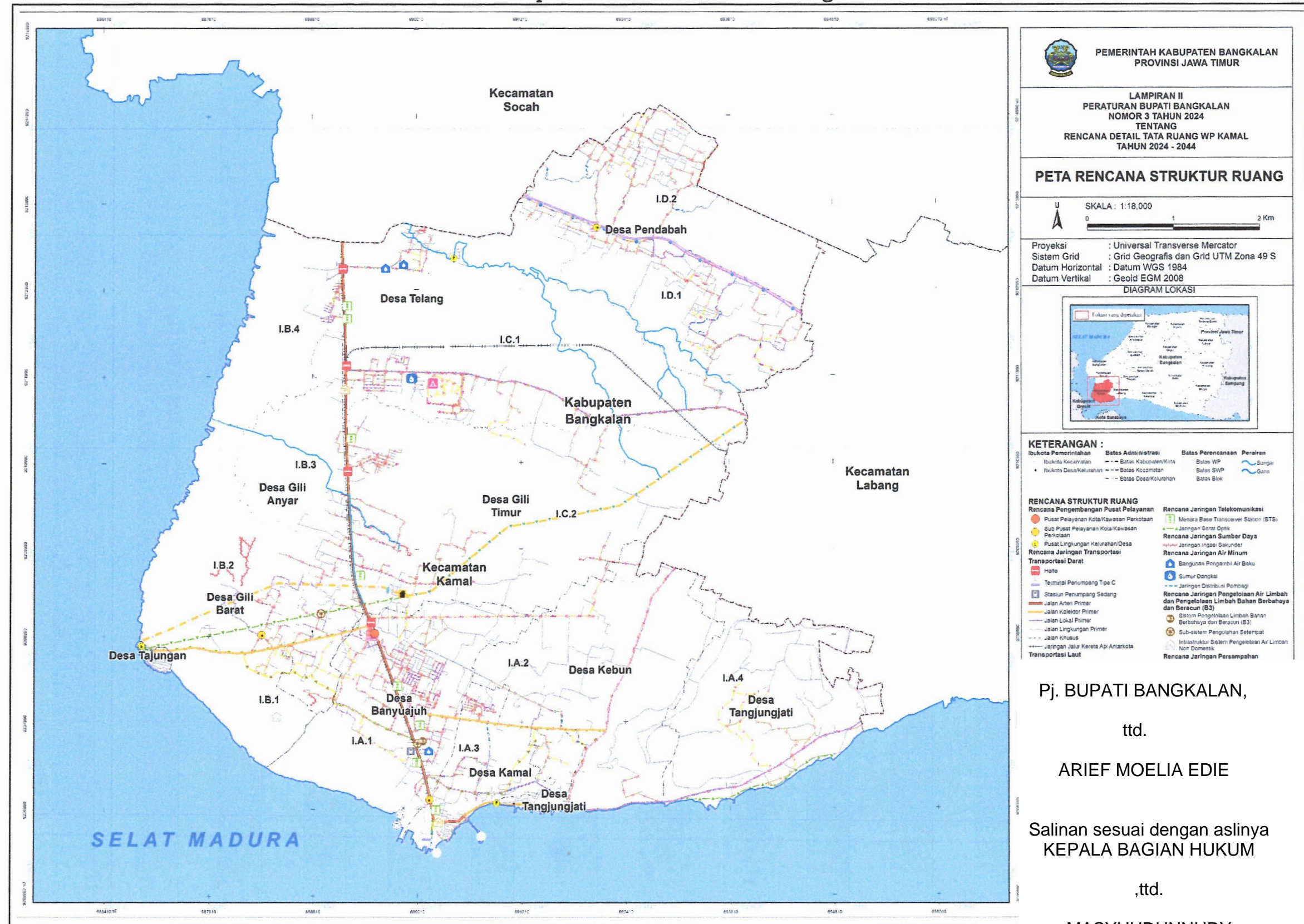
LAMPIRAN I PERATURAN BUPATI NOMOR **3** TAHUN 2024
TENTANG RENCANA DETAIL TATA RUANG WILAYAH
PERENCANAAN KAMAL KABUPATEN BANGKALAN
TAHUN 2024 - 2044.

Lampiran I Lingkup Lokasi Wilayah Perencanaan Kamal



LAMPIRAN II PERATURAN BUPATI NOMOR 3 TAHUN 2024
TENTANG RENCANA DETAIL TATA RUANG WILAYAH
PERENCANAAN KAMAL KABUPATEN BANGKALAN
TAHUN 2024 - 2044.

Lampiran II Rencana Struktur Ruang



Pj. BUPATI BANGKALAN,

ttd.

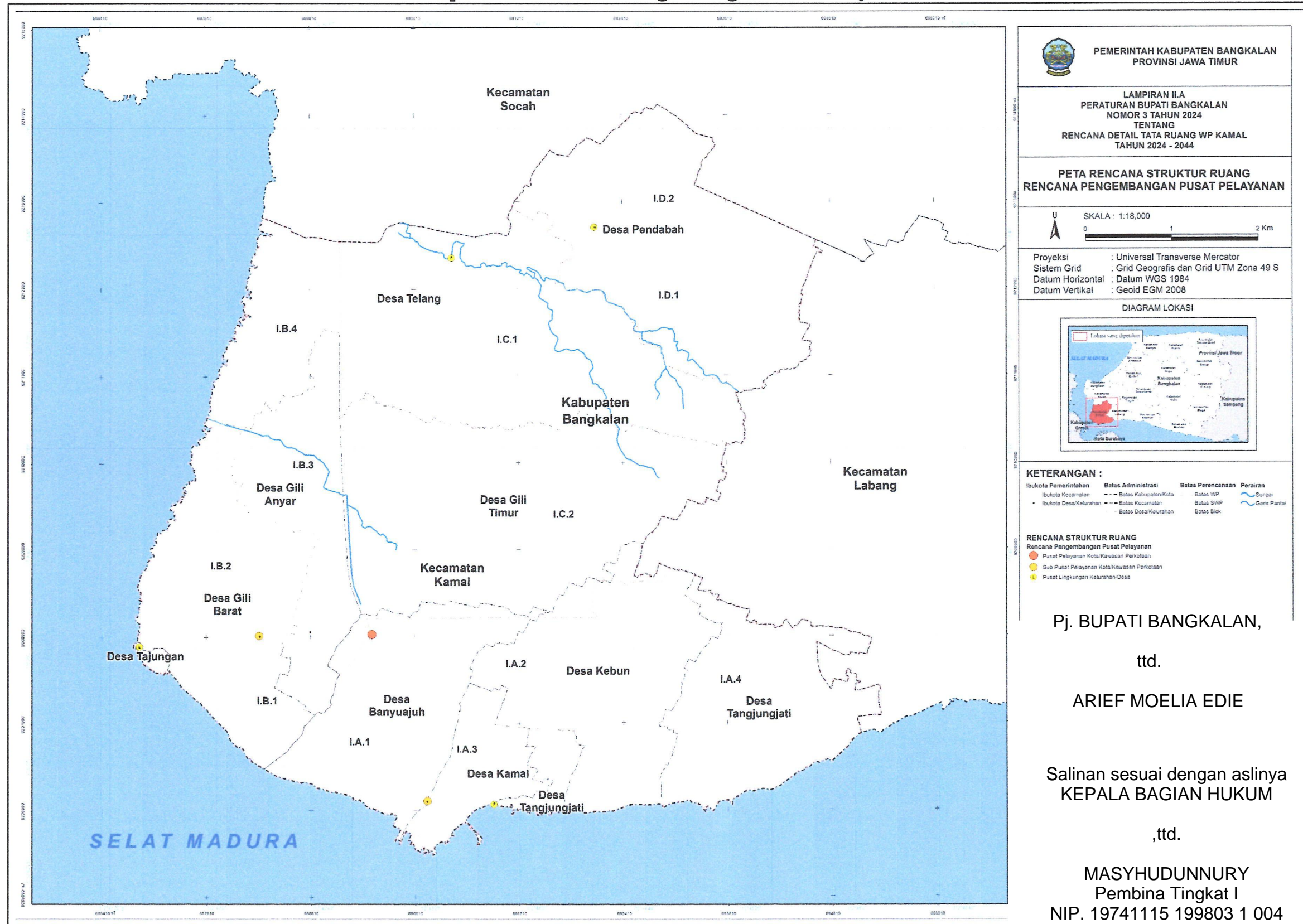
ARIEF MOELIA EDIE

Salinan sesuai dengan aslinya
KEPALA BAGIAN HUKUM

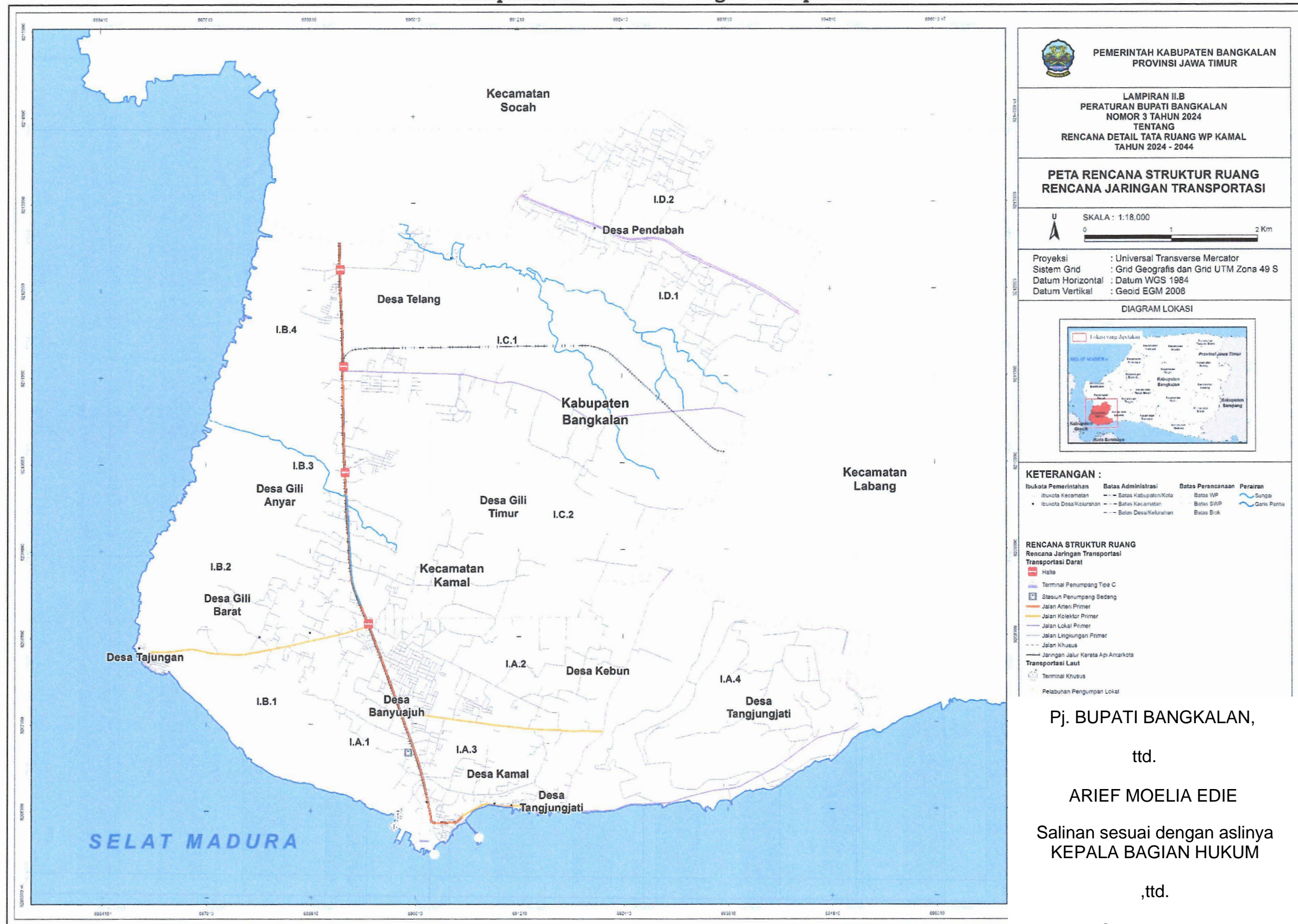
,ttd.

MASYHUDUNNURY
Pembina Tingkat I
NIP. 19741115 199803 1 004

Lampiran II.A Rencana Pengembangan Pusat Pelayanan



Lampiran II.B Rencana Jaringan Transportasi



Pj. BUPATI BANGKALAN,

ttd.

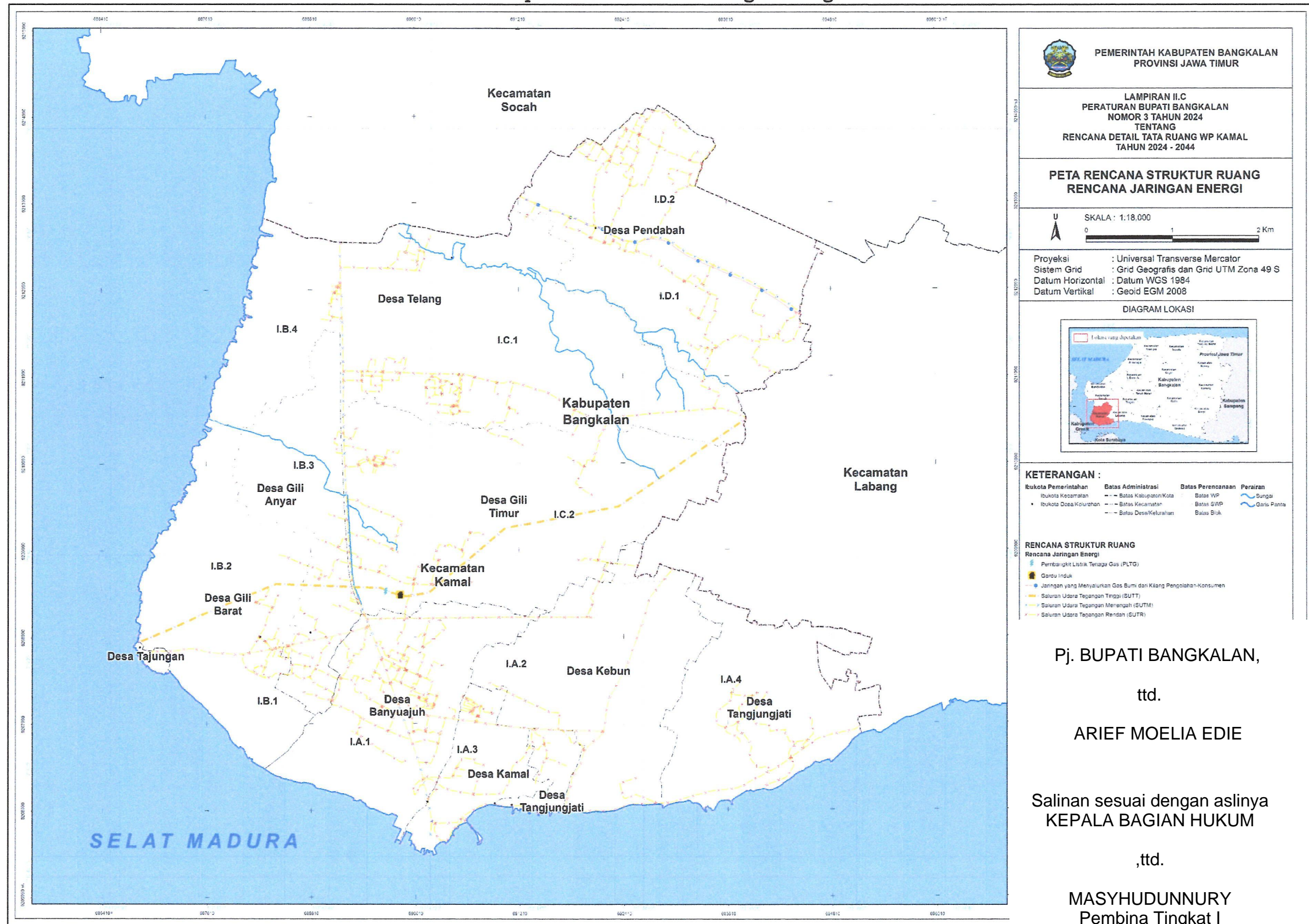
ARIEF MOELIA EDIE

Salinan sesuai dengan aslinya
KEPALA BAGIAN HUKUM

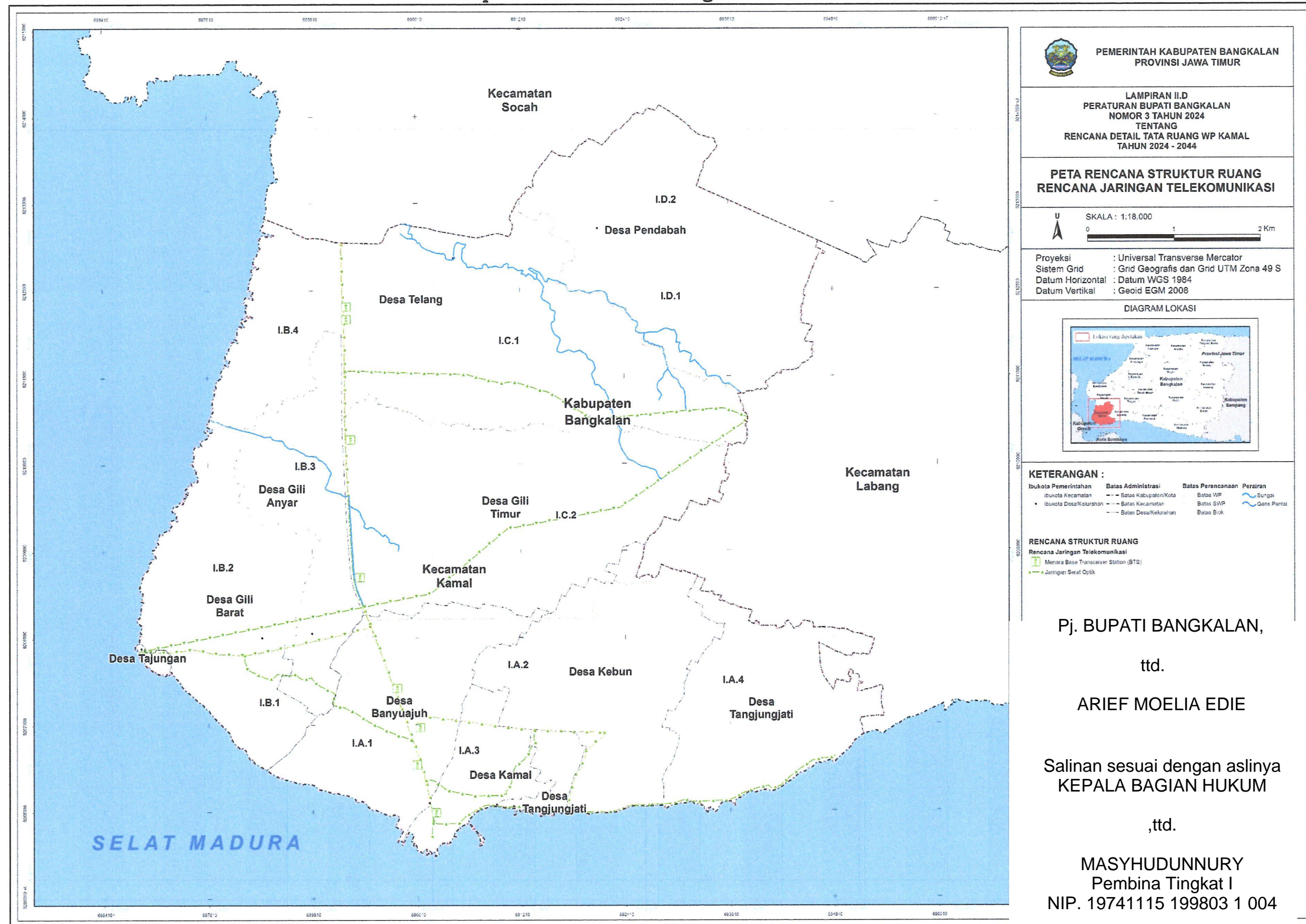
,ttd.

MASYHUDUNNURY
Pembina Tingkat I
NIP. 19741115 199803 1 004

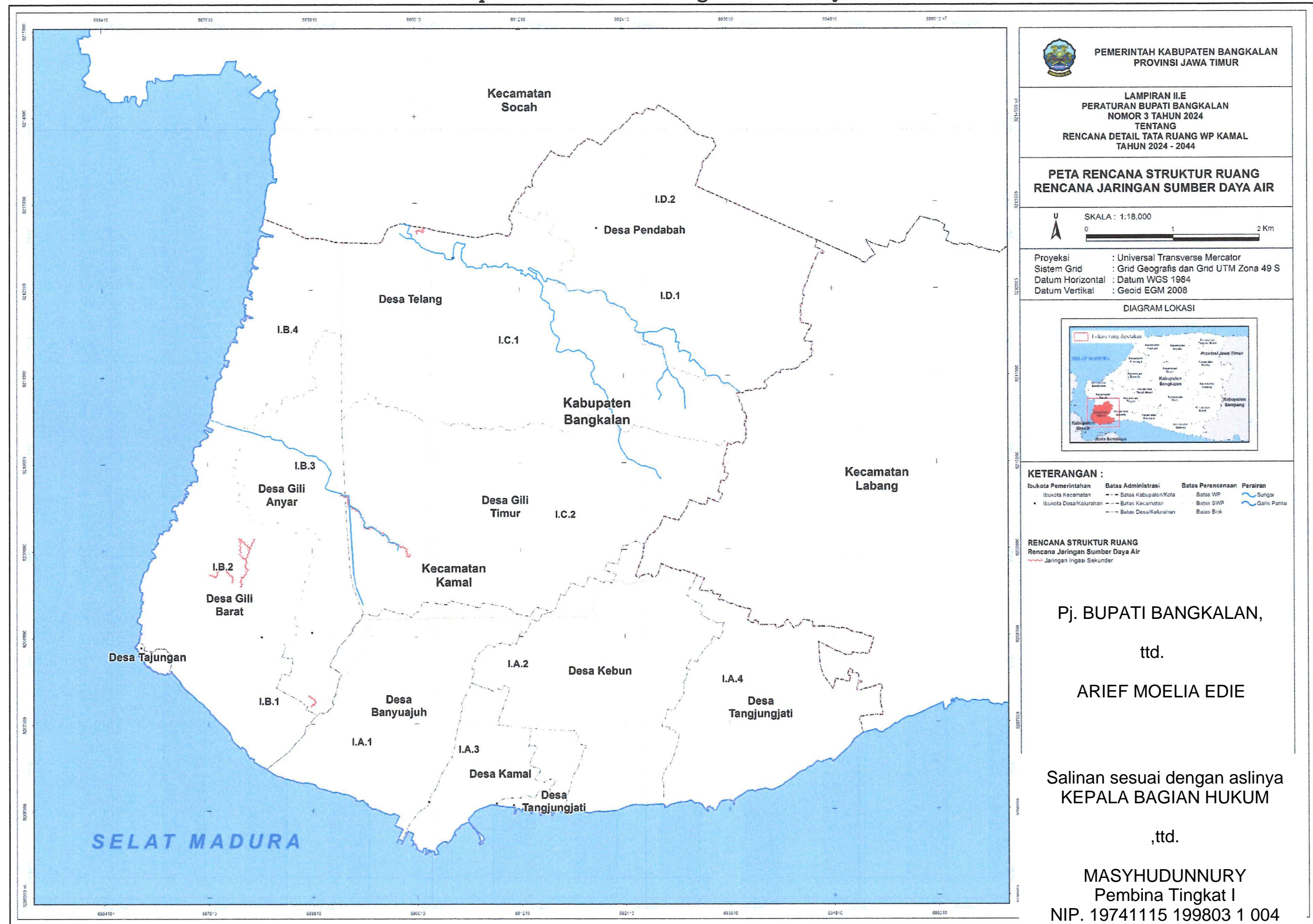
Lampiran II.C Rencana Jaringan Energi



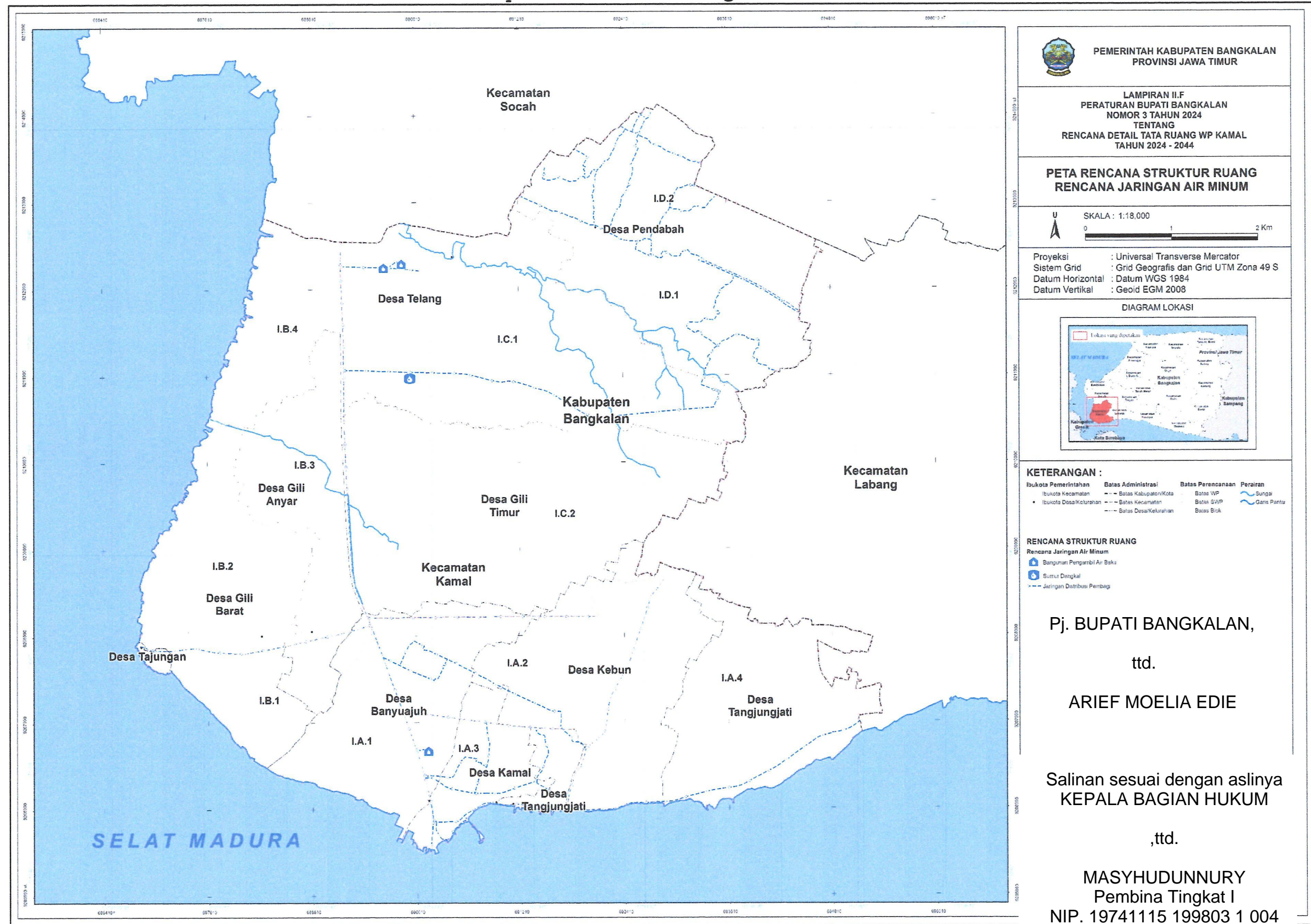
Lampiran II.D Rencana Jaringan Telekomunikasi



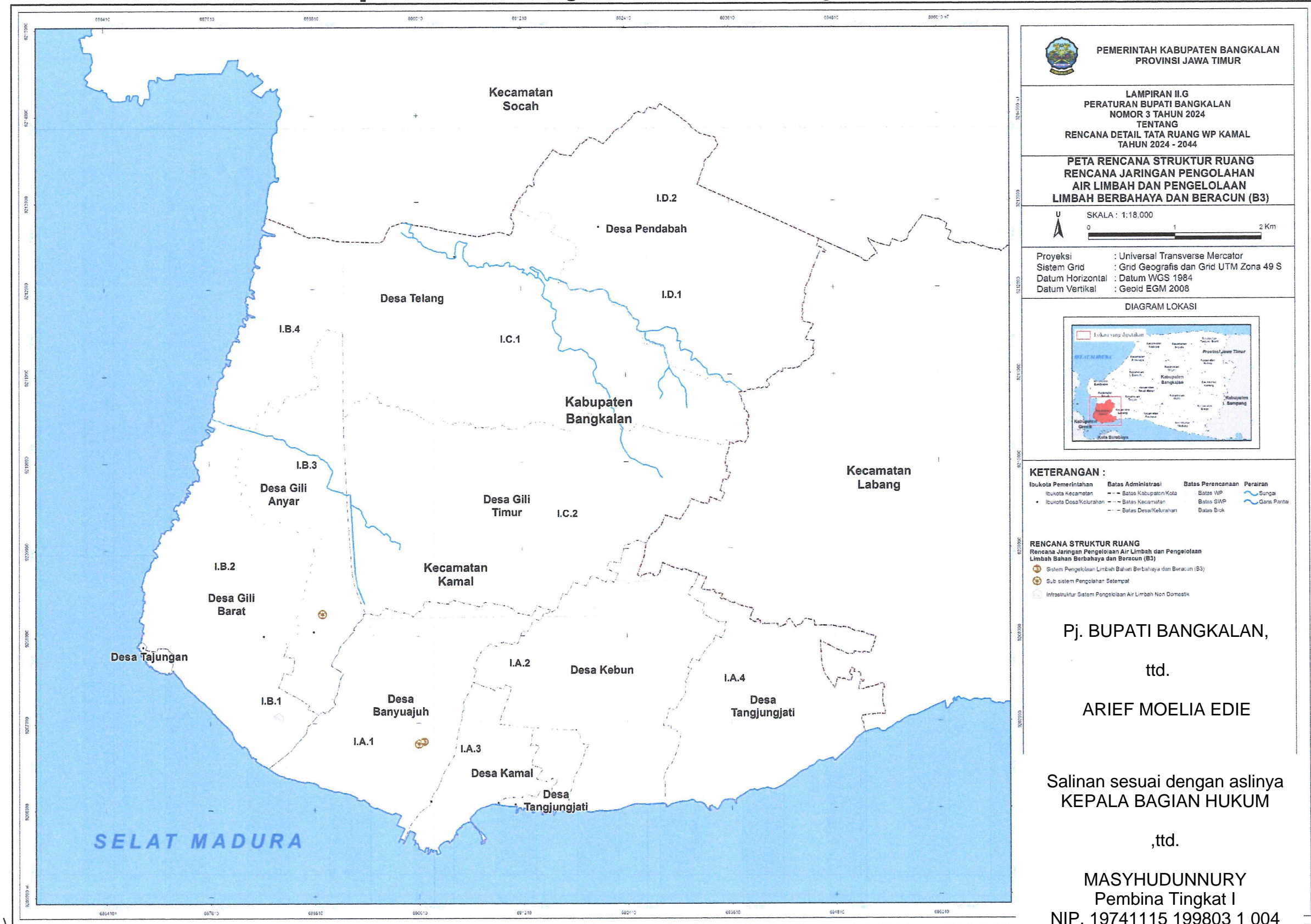
Lampiran II.E Rencana Jaringan Sumber Daya Air



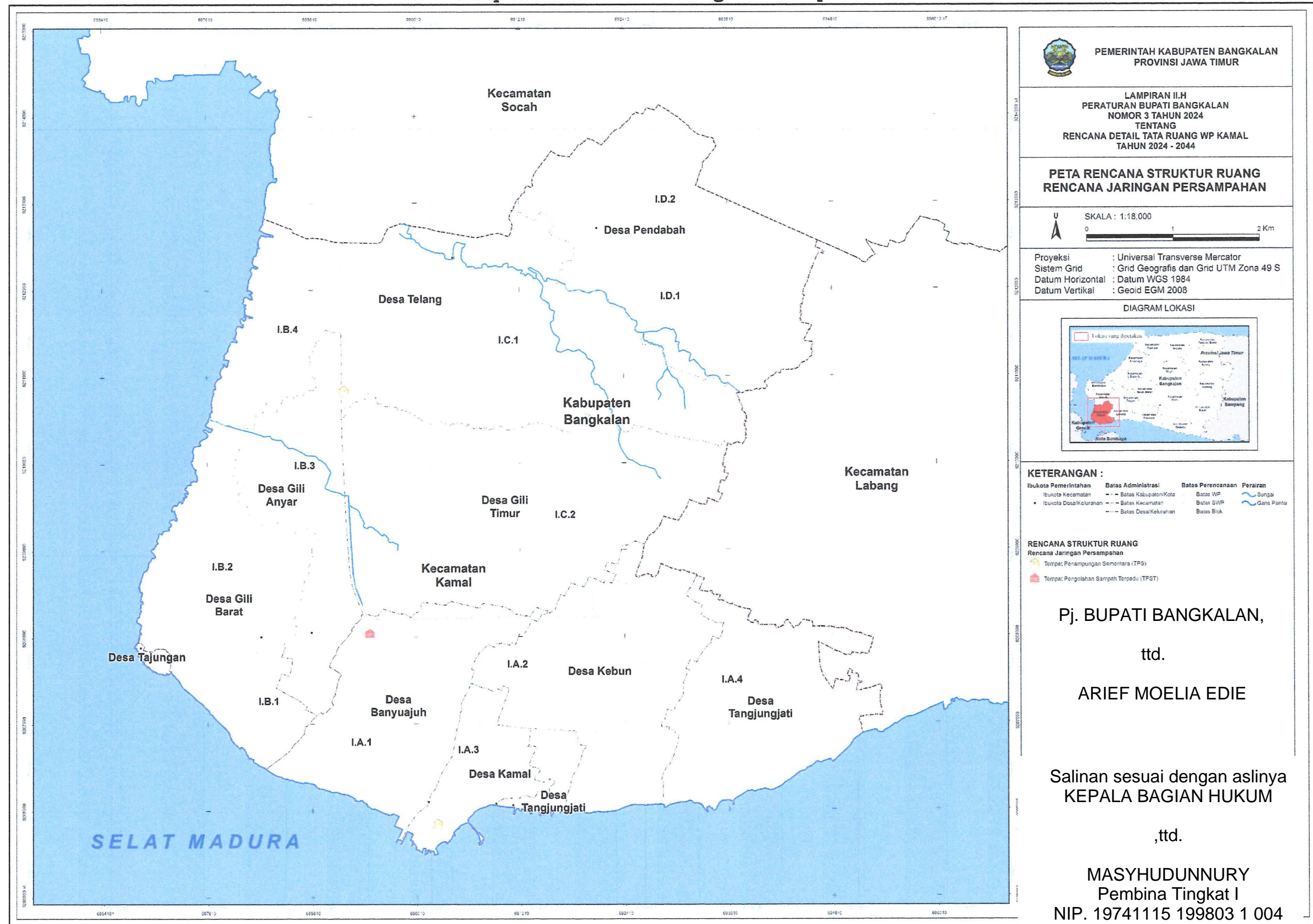
Lampiran II.F Rencana Jaringan Air Minum



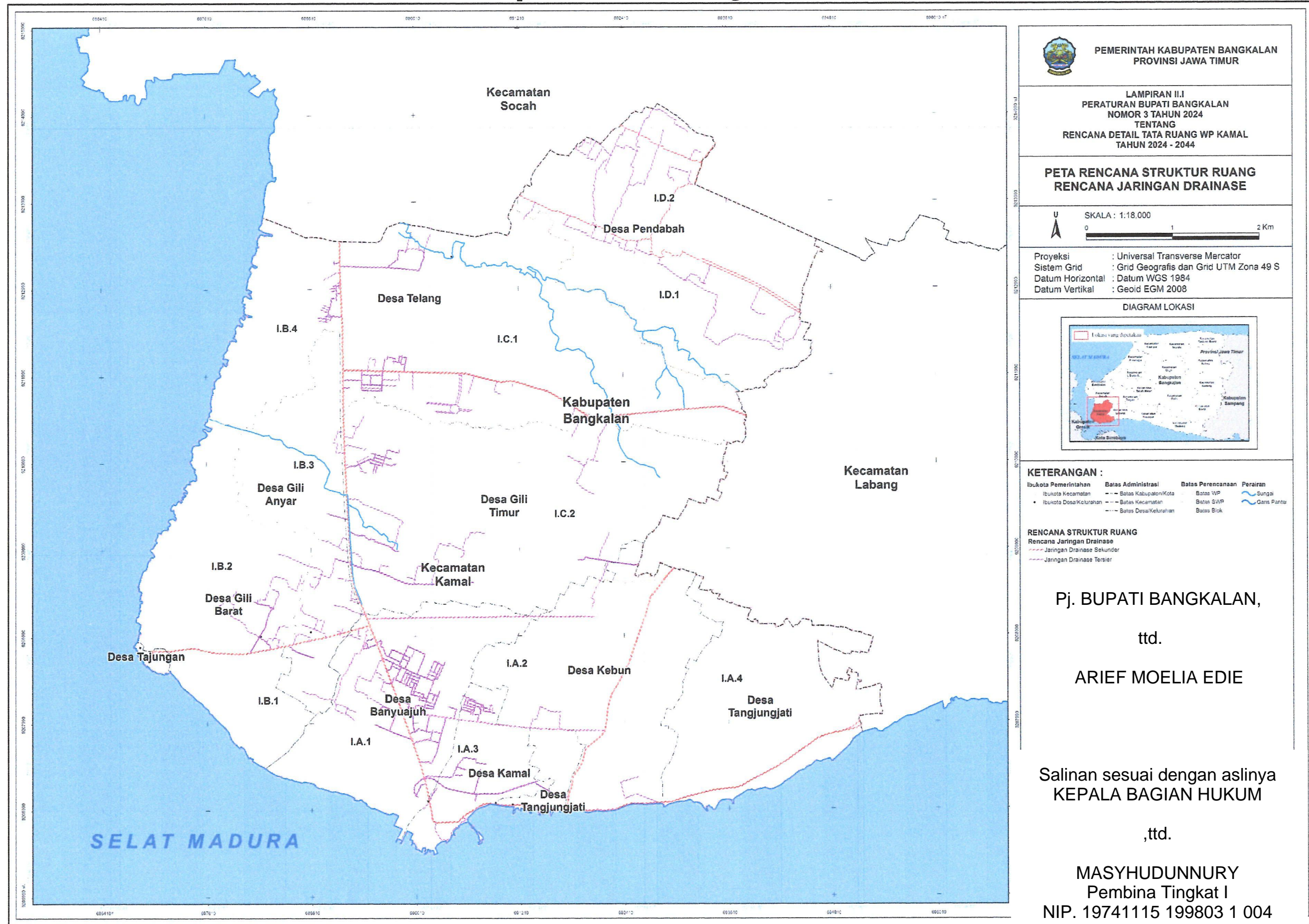
Lampiran II.G Rencana Pengelolaan Air Limbah dan Pengelolaan Limbah B3



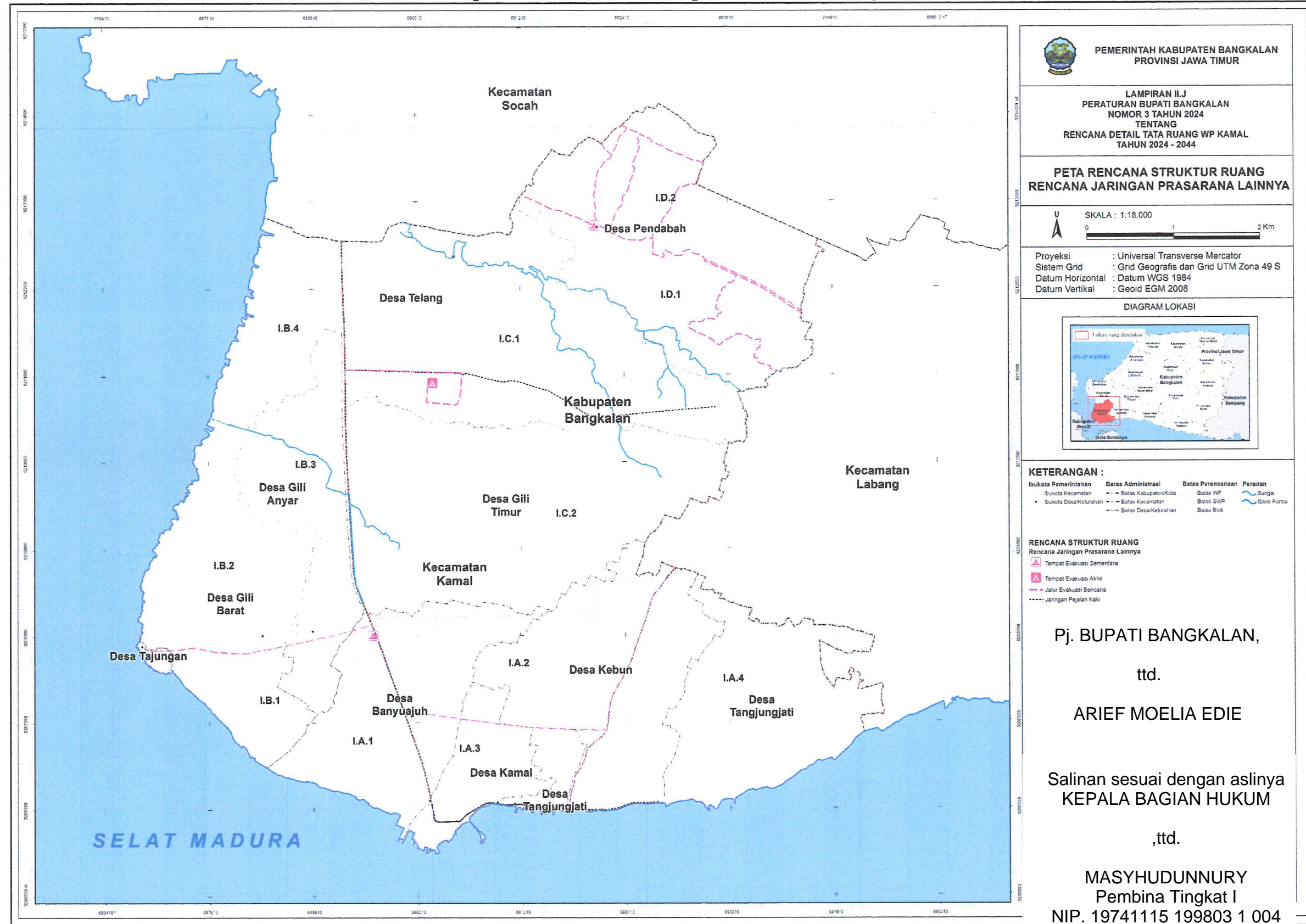
Lampiran II.H Rencana Jaringan Persampahan



Lampiran II.I Rencana Jaringan Drainase

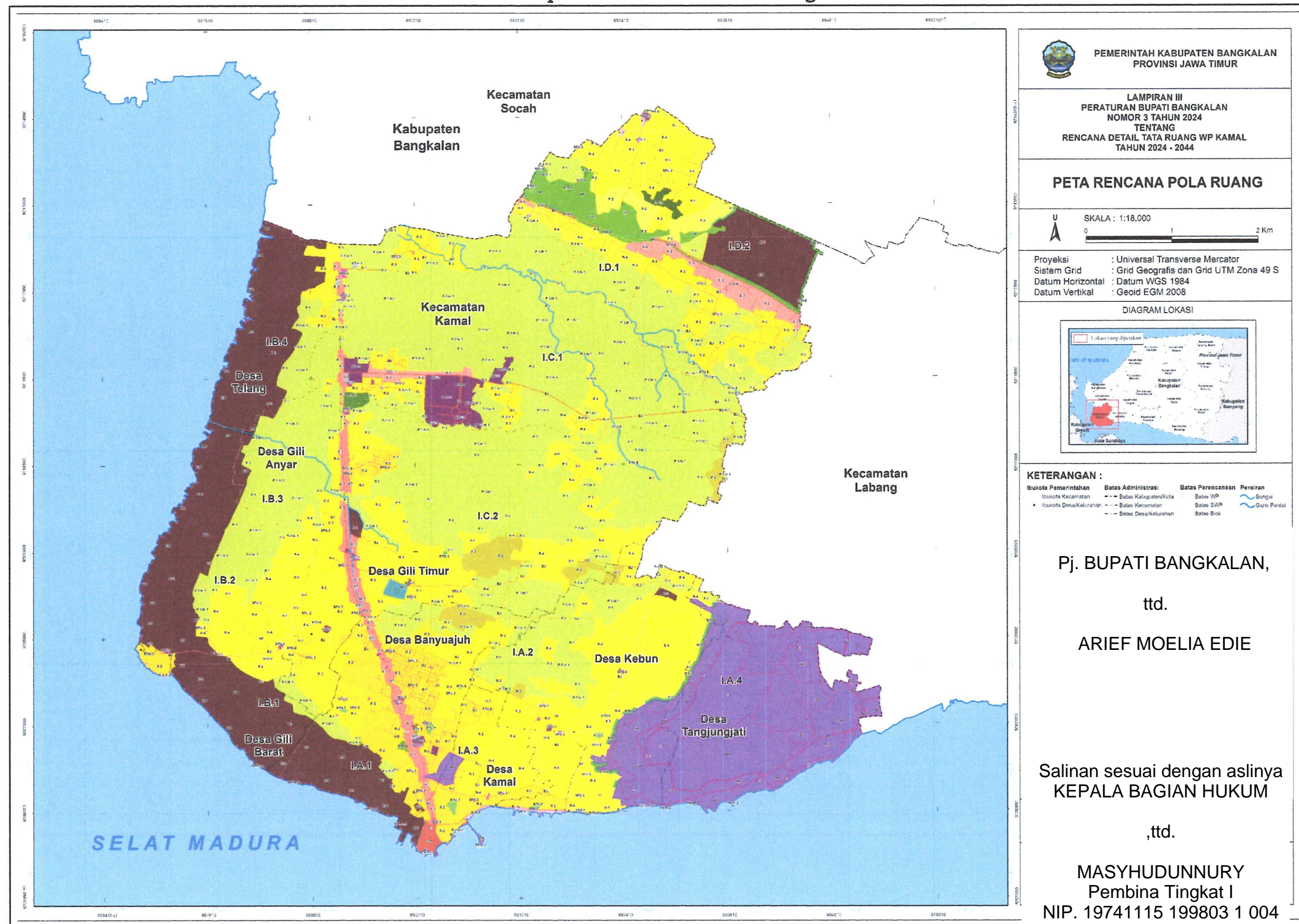


Lampiran II.J Rencana Jaringan Prasarana Lainnya



LAMPIRAN III PERATURAN BUPATI NOMOR 3 TAHUN 2024
TENTANG RENCANA DETAIL TATA RUANG WILAYAH
PERENCANAAN KAMAL KABUPATEN BANGKALAN
TAHUN 2024 - 2044.

Lampiran III Rencana Pola Ruang



LAMPIRAN IV PERATURAN BUPATI NOMOR 03 TAHUN 2024
TENTANG RENCANA DETAIL TATA RUANG WILAYAH
PERENCANAAN KAMAL KABUPATEN BANGKALAN
TAHUN 2024 - 2044.

Program Prioritas Pemanfaatan Ruang

No	Program Prioritas	Lokasi	Waktu Pelaksanaan					Sumber Dana	Instansi Pelaksana
			PJM I	PJM II	PJM III	PJM IV	PJM V		
			2024	2025-2029	2030-2034	2034-2039	2040-2044		
	1	2	3	4	5	6	7	8	9
I	PERWUJUDAN STRUKTUR RUANG								
I.A	Perwujudan Rencana Pengembangan Pusat Pelayanan								
I.A.1	Perwujudan Rencana Pusat Pelayanan Kota/ Kawasan Perkotaan								
a	Penyusunan Rencana Tata Bangunan dan Lingkungan (RTBL)	SWP A Blok I.A.1						APBD Kabupaten	Bappeda dan Dinas Pekerjaan Umum dan Penataan Ruang
b	Peningkatan fasilitas pendukung	SWP A Blok I.A.1						APBD Kabupaten	Dinas Pekerjaan Umum dan Penataan Ruang
c	Penataan kawasan Pusat pelayanan kota/kawasan perkotaan								
I.A.2	Perwujudan Sub Pusat Pelayanan Kota/Kawasan Perkotaan								
a	Peningkatan fasilitas pendukung	SWP A Blok I.A.1, SWP B Blok I.B.2						APBD Kabupaten	Dinas Pekerjaan Umum dan Penataan Ruang
b	Penataan kawasan Sub Pusat Pelayanan Kota/Kawasan Perkotaan	SWP A Blok I.A.1, SWP B Blok I.B.2							
I.A.3	Perwujudan Pusat Pelayanan Lingkungan								
a	Peningkatan fasilitas pendukung	SWP A Blok I.A.3, SWP B Blok I.B.1, SWP C Blok I.C.1, dan SWP D Blok I.D.1						APBD Kabupaten	Dinas Pekerjaan Umum dan Penataan Ruang
b	Penataan kawasan Pusat Pelayanan Lingkungan Kelurahan/Desa	SWP A Blok I.A.3, SWP B Blok I.B.1, SWP C Blok I.C.1, dan SWP D Blok I.D.1							
I.B	Perwujudan Rencana Jaringan Transportasi								
I.B.1	Perwujudan Rencana Jaringan Jalan Arteri Primer								
a	Pemeliharaan jaringan jalan arteri primer pada ruas Kamal-Bts Kota Bangkalan	SWP A, SWP B, dan SWP C						APBN	Kementerian PUPR
I.B.2	Perwujudan Rencana Jaringan Jalan Kolektor Primer								
a	Pemeliharaan jaringan jalan kolektor primer pada ruas Jalan Raya Kamal (JKP-4)	SWP A						APBD Kabupaten	Dinas Pekerjaan Umum dan Penataan Ruang
b	Pemeliharaan jaringan jalan kolektor primer pada ruas jalan Banyuajuh-Kebun (JKP-4)	SWP A							
c	Pemeliharaan jaringan jalan kolektor primer pada ruas jalan Embong Anyar-Tanjungan (JKP-4)	SWP A dan SWP B							
I.B.3	Perwujudan Rencana Jaringan Jalan Lokal Primer								
a	Pemeliharaan dan peningkatan jaringan jalan lokal primer pada ruas Jalan Akses Menuju Pelabuhan Socah	SWP D						APBD Provinsi, dan APBD Kabupaten	Dinas Pekerjaan Umum dan Bina Marga, Dinas Perumahan Rakyat, Kawasan Permukiman, dan Cipta Karya, Dinas Pekerjaan Umum dan Penataan Ruang
b	Pemeliharaan dan peningkatan jaringan jalan lokal	SWP A, dan SWP C						APBD Kabupaten	Dinas Pekerjaan Umum

No	Program Prioritas	Lokasi	Waktu Pelaksanaan					Sumber Dana	Instansi Pelaksana
			PJM I	PJM II	PJM III	PJM IV	PJM V		
			2024	2025-2029	2030-2034	2034-2039	2040-2044		
	1	2	3	4	5	6	7	8	9
	primer pada ruas Jalan Kamal -Labang								dan Penataan Ruang
c	Pemeliharaan dan peningkatan jaringan jalan lokal primer pada ruas Jalan Letnan Abdullah	SWP A							
d	Pemeliharaan dan peningkatan jaringan jalan lokal primer pada ruas Jalan Telang – Labang	SWP C							
e	Pemeliharaan dan peningkatan jaringan jalan lokal primer pada ruas jalan lokal primer lainnya	SWP A							
I.B.4	Perwujudan Rencana Jaringan Jalan Lingkungan Primer								
a	Pemeliharaan jaringan jalan lingkungan pada Jalan Buluh Bawah - Pendabah	SWP C, dan SWP D						APBD Kabupaten	Dinas Pekerjaan Umum dan Penataan Ruang
b	Pemeliharaan jaringan jalan lingkungan pada Gang 1	SWP A							
c	Pemeliharaan jaringan jalan lingkungan pada Gang 2	SWP A							
d	Pemeliharaan jaringan jalan lingkungan pada Jaddih - Pendabah	SWP D							
e	Pemeliharaan jaringan jalan lingkungan pada Jalan Duku	SWP A							
f	Pemeliharaan jaringan jalan lingkungan pada Jalan Jambu II	SWP A							
g	Pemeliharaan jaringan jalan lingkungan pada Jalan Jambu III	SWP A							
	Pemeliharaan jaringan jalan lingkungan pada Jalan Jambu IV	SWP A							
h	Pemeliharaan jaringan jalan lingkungan pada Jalan Jambu Raya	SWP A							
i	Pemeliharaan jaringan jalan lingkungan pada Jalan Jambu V	SWP A							
j	Pemeliharaan jaringan jalan lingkungan pada Jalan Jeruk	SWP A							
k	Pemeliharaan jaringan jalan lingkungan pada Jalan Jeruk I	SWP A							
l	Pemeliharaan jaringan jalan lingkungan pada Jalan Jeruk II	SWP A							
m	Pemeliharaan jaringan jalan lingkungan pada Jalan Jeruk III	SWP A							
n	Pemeliharaan jaringan jalan lingkungan pada Jalan Jeruk VI	SWP A							
o	Pemeliharaan jaringan jalan lingkungan pada Jalan KH ABD Mufid	SWP A							
p	Pemeliharaan jaringan jalan lingkungan pada Jalan KHSY. Adeli Mahozi	SWP A							
q	Pemeliharaan jaringan jalan lingkungan pada Jalan Kusuma Bangsa III	SWP A							
r	Pemeliharaan jaringan jalan lingkungan pada Jalan Kusuma Bangsa IV	SWP A							
s	Pemeliharaan jaringan jalan lingkungan pada Jalan Mangga	SWP A							
t	Pemeliharaan jaringan jalan lingkungan pada Jalan Mangga 2	SWP A							

No	Program Prioritas	Lokasi	Waktu Pelaksanaan					Sumber Dana	Instansi Pelaksana
			PJM I	PJM II	PJM III	PJM IV	PJM V		
			2024	2025-2029	2030-2034	2034-2039	2040-2044		
	1	2	3	4	5	6	7	8	9
u	Pemeliharaan jaringan jalan lingkungan pada Jalan Mangga Raya	SWP A							
v	Pemeliharaan jaringan jalan lingkungan pada Jalan Manggis	SWP A							
w	Pemeliharaan jaringan jalan lingkungan pada Jalan Nangka I	SWP A							
x	Pemeliharaan jaringan jalan lingkungan pada Jalan Nangka II	SWP A							
y	Pemeliharaan jaringan jalan lingkungan pada Jalan Nangka III	SWP A							
z	Pemeliharaan jaringan jalan lingkungan pada Jalan Nangka IV	SWP A							
aa	Pemeliharaan jaringan jalan lingkungan pada Jalan Nangka Raya	SWP A							
ab	Pemeliharaan jaringan jalan lingkungan pada Jalan Nangka V	SWP A							
ac	Pemeliharaan jaringan jalan lingkungan pada Jalan Nangka VI	SWP A							
ad	Pemeliharaan jaringan jalan lingkungan pada Jalan Nangka VII	SWP A							
ae	Pemeliharaan jaringan jalan lingkungan pada Jalan Nangka XII	SWP A							
af	Pemeliharaan jaringan jalan lingkungan pada Jalan Raya Bangkalan-Kamal	SWP B							
ag	Pemeliharaan jaringan jalan lingkungan pada Jalan Salak I	SWP A							
ah	Pemeliharaan jaringan jalan lingkungan pada Jalan Salak II	SWP A							
ai	Pemeliharaan jaringan jalan lingkungan pada Jalan Salak III	SWP A							
aj	Pemeliharaan jaringan jalan lingkungan pada Jalan Salak IV	SWP A							
ak	Pemeliharaan jaringan jalan lingkungan pada Jalan Salak Raya	SWP A							
al	Pemeliharaan jaringan jalan lingkungan pada Jalan Salak V	SWP A							
am	Pemeliharaan jaringan jalan lingkungan pada Jalan Salak VIII	SWP A							
an	Pemeliharaan jaringan jalan lingkungan pada Jalan Sukun 16	SWP A							
ao	Pemeliharaan jaringan jalan lingkungan pada Jalan Sukun 2	SWP A							
ap	Pemeliharaan jaringan jalan lingkungan pada Jalan Sukun 3	SWP A							
aq	Pemeliharaan jaringan jalan lingkungan pada Jalan Sukun I	SWP A							

No	Program Prioritas	Lokasi	Waktu Pelaksanaan					Sumber Dana	Instansi Pelaksana
			PJM I	PJM II	PJM III	PJM IV	PJM V		
			2024	2025-2029	2030-2034	2034-2039	2040-2044		
	1	2	3	4	5	6	7	8	9
ar	Pemeliharaan jaringan jalan lingkungan pada Jalan Sukun XV	SWP A							
as	Pemeliharaan jaringan jalan lingkungan pada Jalan Peddeng - Sanggra Agung	SWP D							
at	Pemeliharaan jaringan jalan lingkungan pada Jalan Telang - Buluh	SWP C							
au	Pemeliharaan jaringan jalan lingkungan pada Jalan Lingkungan Lainnya	SWP A, SWP B, SWP C, dan SWP D							
I.B.5	Perwujudan Rencana Jalan Khusus								
a	Pemeliharaan jaringan jalan khusus Ruas Jalan akses Semen Gresik	SWP A, SWP B, dan SWP C						APBD Kabupaten	Dinas Pekerjaan Umum dan Penataan Ruang
b	Pemeliharaan dan peningkatan jaringan jalan khusus Ruas Jalan Khusus Lainnya	SWP A							
I.B.6	Perwujudan Rencana Terminal Khusus								
a	Pemeliharaan terminal khusus PT. Ben Sentosa	SWP A Blok I.A.1						APBD Kabupaten dan CSR	Dinas Pekerjaan Umum dan Penataan Ruang ,Dinas Perhubungan
b	Pemeliharaan terminal Khusus PT. Galangan Kapal Madura								
I.B.7	Perwujudan Rencana Terminal Penumpang Tipe C								
a	Peningkatan Fasilitas terminal penumpang tipe C Kamal	SWP A Blok I.A.3						APBD Kabupaten	Dinas Pekerjaan Umum dan Penataan Ruang dan Dinas Perhubungan
b	Pemeliharaan terminal penumpang tipe C Kamal	SWP A Blok I.A.3							
I.B.8	Perwujudan Rencana Halte berupa pembangunan halte (shelter) angkutan umum	SWP A Blok I.A.2, SWP C Blok I.C.2							
I.B.9	Perwujudan Rencana Jaringan Jalur Kereta Api Antarkota								
a	Reaktivasi jaringan jalur kereta api antarkota Kamal	SWP A, SWP B, dan SWP C						APBN, BUMN	Kementerian Perhubungan dan PT. KAI
b	Pembangunan Autonomus - Stasiun Bangkalan - Stasiun Surabaya Pasar Turi	SWP A, SWP B, SWP C, dan SWP D							
I.B.10	Perwujudan Rencana Stasiun Penumpang Sedang								
a	Pengembangan stasiun penumpang sedang pada Stasiun Kamal	SWP A Blok I.A.1						APBD Kabupaten	Dinas Perhubungan
b	Peningkatan Fasilitas stasiun penumpang sedang pada Stasiun Kamal	SWP A Blok I.A.1							
I.B.11	Perwujudan Rencana Pelabuhan Penumpang Lokal								
a	Pemeliharaan pelabuhan pengumpan lokal pada pelabuhan Kamal (timur)	SWP A Blok I.A.3						APBN	Kemeterian Perhubungan
b	Pemeliharaan pelabuhan pengumpan lokal pada pelabuhan Kamal (barat)	SWP A Blok I.A.3							
I.C	Perwujudan Rencana Jaringan Energi								
I.C.1	Perwujudan rencana Jaringan yang menyalurkan gas bumi dari kilang pengolahan-konsumen berupa Pembangunan jaringan yang menyalurkan gas bumi dari kilang pengolahan ke konsumen	SWP D						APBN dan BUMN	Kementerian ESDM dan PT. PLN
I.C.2	Perwujudan Rencana Pembangkit Listrik Tenaga Gas							APBN dan BUMN	Kemeterian ESDM dan PT. PLN
a	Pengembangan Pembangkit Listrik Tenaga Gas (PLTG) Kamal	SWP C Blok I.C.2						APBN dan BUMN	Kemeterian ESDM dan PT. PLN

No	Program Prioritas	Lokasi	Waktu Pelaksanaan					Sumber Dana	Instansi Pelaksana
			PJM I	PJM II	PJM III	PJM IV	PJM V		
			2024	2025-2029	2030-2034	2034-2039	2040-2044		
	1	2	3	4	5	6	7	8	9
b	Pemeliharaan Pembangkit Listrik Tenaga Gas (PLTG) Kamal	SWP C Blok I.C.2						APBN dan BUMN	Kemeterian ESDM dan PT. PLN
I.C.3	Perwujudan Rencana Saluran Udara Tegangan Tinggi								
a	Pengembangan Saluran Udara Tegangan Tinggi (SUTT) Gilitimur – Bangkalan – Kenjeran	SWP B dan SWP C						BUMN	PT. PLN
b	Pemeliharaan Saluran Udara Tegangan Tinggi (SUTT) Gilitimur – Bangkalan – Kenjeran	SWP B dan SWP C							
I.C.4	Perwujudan Rencana Saluran Udara Tegangan Menengah								
a	Pengembangan Saluran Udara Tegangan Menengah (SUTM)	SWP A, SWP B, dan SWP D						BUMN	PT. PLN
b	Pemeliharaan Saluran Udara Tegangan Menengah (SUTM)	SWP A, SWP B, dan SWP D							
I.C.5	Perwujudan Rencana Saluran Udara Tegangan Rendah								
a	Pengembangan Saluran Udara Tegangan Rendah (SUTR)	SWP A, SWP B, SWP C, dan SWP D						BUMN	PT. PLN
b	Pemeliharaan Saluran Udara Tegangan Rendah (SUTR)	SWP A, SWP B, SWP C, dan SWP D							
I.C.5	Perwujudan Rencana Gardu Listrik								
a	Pengembangan Gardu Induk 150 kV Gilitimur	SWP C Blok I.C.2						BUMN	PT. PLN
b	Pemeliharaan Gardu Induk 150 kV Gilitimur	SWP C Blok I.C.2							
I.D	Perwujudan Rencana Jaringan Telekomunikasi								
I.D.1	Perwujudan Rencana Jaringan Serat Optik								
a	Perluasan jaringan serat optik pada pengembangan jaringan jalan baru dan pada kawasan yang belum terlayani oleh jaringan kabel	SWP A, SWP B, SWP C, dan SWP D						APBD Provinsi, APBD Kabupaten, dan BUMN	PT. Telkom Indonesia
b	Perluasan distribusi jaringan serat optik berupa sambungan rumah yang menjangkau kawasan permukiman maupun komersial	SWP A, SWP B, dan SWP C							
I.D.2	Perwujudan Rencana Menara Base Transceiver Station (BTS)								
a	Pengembangan kapasitas menara base transceiver station (BTS)	SWP A Blok I.A.1, Blok I.A.2, Blok I.A.3, SWP C Blok I.C.1, dan Blok I.C.2						APBD dan Swasta	Dinas Kominfo dan Swasta
b	Peningkatan kapasitas menara base transceiver station (BTS)	SWP A Blok I.A.1, Blok I.A.2, Blok I.A.3, SWP C Blok I.C.1, dan Blok I.C.2							
I.E	Perwujudan Rencana Jaringan Sumber Daya Air								
I.E.1	Perwujudan Rencana Jaringan Irigasi Sekunder berupa pengamanan dan perawatan jaringan irigasi sekunder pada kali di sepanjang ruas Jalan Pemuda Kaffa	SWP B, dan SWP C						APBD Kabupaten	Dinas Pekerjaan Umum dan Penataan Ruang
I.F	Perwujudan Rencana Jaringan Air Minum								
I.F.1	Perwujudan Rencana Infrastruktur Bangunan Pengambil Air Baku berupa pemeliharaan bangunan pengambil air baku	SWP A Blok I.A.3, SWP C Blok I.C.1						APBD Kabupaten dan BUMD	Dinas Pekerjaan Umum dan Penataan Ruang dan PT. PDAM
I.F.2	Perwujudan Rencana Infrastruktur Bangunan Sumur Dangkal berupa Pembangunan sumur dangkal eksisting	SWP C Blok I.C.1							
I.F.3	Perwujudan Rencana Jaringan Distribusi Pembagi								
a	Pembangunan jaringan unit distribusi air minum	SWP A, SWP B, SWP C, dan SWP D						APBD Kabupaten dan BUMD	Dinas Pekerjaan Umum dan Penataan Ruang dan PT. PDAM
b	Peningkatan dan rehabilitasi jaringan distribusi untuk menurunkan tingkat kehilangan air hingga 10%								
I.G	Perwujudan Rencana Jaringan Pengelolaan Air Limbah dan Pengelolaan Limbah B3								
I.G.1	Perwujudan Rencana Infrastruktur Sistem Pengelolaan Limbah Bahan Berbahaya dan Beracun (B3)								

No	Program Prioritas	Lokasi	Waktu Pelaksanaan					Sumber Dana	Instansi Pelaksana
			PJM I	PJM II	PJM III	PJM IV	PJM V		
			2024	2025-2029	2030-2034	2034-2039	2040-2044		
	1	2	3	4	5	6	7	8	9
a	Penyusunan Masterplan Air Limbah WP Kamal	SWP A, SWP B, SWP C, dan SWP D						APBD Kabupaten dan Swasta	Dinas Lingkungan hidup dan Swasta
b	Pembangunan infrastruktur sistem pengelolaan limbah bahan berbahaya dan beracun (B3)	SWP A Blok I.A.3							
I.G.2	Perwujudan Rencana Infrastruktur Sub-Sistem Pengelolaan Setempat berupa pembangunan infrastruktur sub-sistem pengelolaan air limbah domestik setempat (sistem komunal) untuk zona perumahan padat dan tidak teratur	SWP A Blok I.A.3 dan SWP B Blok I.B.3						APBD Kabupaten dan Swasta	Dinas Lingkungan hidup dan Swasta
I.G.3	Perwujudan Rencana Infrastruktur Sistem Pengelolaan Air Limbah non Domestik berupa pembangunan infrastruktur sistem pengelolaan air limbah non domestik	SWP B Blok I.B.1						APBD Kabupaten dan Swasta	Dinas Lingkungan hidup dan Swasta
I.H	Perwujudan Rencana Jaringan Persampahan								
I.H.1	Perwujudan Rencana Jaringan Tempat Penampungan Sementara (TPS)								
a	Optimalisasi pelayanan tempat penampungan sementara (TPS)	SWP A Blok I.A.3, dan SWP B Blok I.B.3						APBD Kabupaten	Dinas Lingkungan hidup dan Dinas Pekerjaan Umum dan Penataan Ruang
b	Optimalisasi Sistem Pengangkutan Eksisting dan Penambahan Sistem Pengangkutan Konvensional	SWP A, SWP B, SWP C, dan SWP D							
I.H.2	Perwujudan Rencana Jaringan Tempat Pengolahan Sampah Terpadu (TPST)								
a	Pembangunan tempat pengolahan sampah terpadu (TPST)	SWP A Blok I.A.1						APBD Kabupaten	Dinas Pekerjaan Umum dan Penataan Ruang dan Dinas Lingkungan hidup
b	Optimalisasi peran Bank Sampah dalam proses reduksi sampah di hulu	SWP A, SWP B, SWP C, dan SWP D							
c	Pengimplementasian Pemilahan dan Pengolahan Sampah Rumah Tangga Berbasis Masyarakat (daur ulang, composting)	SWP A, SWP B, SWP C, dan SWP D							
D	Sosialisasi PHBS pada masyarakat	SWP A, SWP B, SWP C, dan SWP D							
I.I	Perwujudan Rencana Jaringan Drainase								
I.I.1	Perwujudan Rencana Jaringan Drainase Sekunder								
a	Penyusunan database dan Masterplan Drainase WP Kamal	SWP A, SWP B, SWP C, dan SWP D						APBD Kabupaten	Dinas Pekerjaan Umum dan Penataan Ruang dan Dinas Perumahan dan Kawasan Permukiman
b	Normalisasi dan rehabilitasi jaringan drainase sekunder	SWP A, SWP B, SWP C, dan SWP D							
c	Pembuatan sistem jaringan drainase sekunder yang terintegrasi dengan sistem jaringan drainase kota di wilayah permukiman yang belum terlayani	SWP D							
I.I.2	Perwujudan Rencana Jaringan Drainase Tersier								
a	Normalisasi dan rehabilitasi jaringan drainase tersier	SWP A, SWP B, SWP C, dan SWP D						APBD Kabupaten	Dinas Pekerjaan Umum dan Penataan Ruang dan Dinas Perumahan dan Kawasan Permukiman
b	Pembuatan sistem jaringan drainase tersier yang terintegrasi dengan sistem jaringan drainase kota di wilayah permukiman yang belum terlayani	SWP A, SWP B, SWP C, dan SWP D							
I.J	Perwujudan Rencana Jaringan Prasarana Lainnya								
I.J.1	Perwujudan Rencana Jaringan Jalur Evakuasi Bencana								
a	Penetapan jalur evakuasi bencana pada ruas Jl. Akses menuju Pelabuhan Socah	SWP D						APBD Kabupaten	BPBD Kabupaten
b	Penetapan jalur evakuasi bencana pada ruas Jl. Banyuajuh – Kebuh	SWP A							
c	Penetapan jalur evakuasi bencana pada ruas Jl. Bulu Bawah – Pendabah	SWP D							

No	Program Prioritas	Lokasi	Waktu Pelaksanaan					Sumber Dana	Instansi Pelaksana
			PJM I	PJM II	PJM III	PJM IV	PJM V		
			2024	2025-2029	2030-2034	2034-2039	2040-2044		
	1	2	3	4	5	6	7	8	9
d	Penetapan jalur evakuasi bencana pada ruas Jl. Embong Anyar – Tanjungan	SWP B							
e	Penetapan jalur evakuasi bencana pada ruas Jl. Jaddih – Pendebah	SWP D							
f	Penetapan jalur evakuasi bencana pada ruas Jl. Kamal – Bts.Kota Bangkalan	SWP A, SWP B, dan SWP C							
g	Penetapan jalur evakuasi bencana pada ruas Jl. Kamal – Labang	SWP A							
h	Penetapan jalur evakuasi bencana pada ruas Jl. Lingkungan Banyuajuh	SWP A							
i	Penetapan jalur evakuasi bencana pada ruas Jl. Lingkungan Pendabah	SWP D							
j	Penetapan jalur evakuasi bencana pada ruas Jl. Peddeng – Sanggra Agung	SWP D							
k	Penetapan jalur evakuasi bencana pada ruas Jl. Pendabah	SWP D							
l	Penetapan jalur evakuasi bencana pada ruas Jl. Telang – Labang	SWP B dan SWP C							
m	Pemberian tanda jalur evakuasi bencana	SWP A, SWP B, SWP C, dan SWP D							
I.J.2	Perwujudan Rencana Tempat Evakuasi Bencana								
a	Penetapan lokasi tempat evakuasi akhir pada Universitas Trunojoyo	SWP C Blok I.C.1						APBD Kabupaten	BPBD Kabupaten
b	Penetapan lokasi tempat evakuasi sementara pada Kantor Kecamatan Kamal dan Kantor Desa Pandabah	SWP A Blok I.A.1 dan SWP D Blok I.D.1							
c	Sosialisasi mekanisme mitigasi bencana kepada masyarakat setempat	SWP A, SWP B, SWP C, dan SWP D							
I.J.3	Perwujudan Rencana Jaringan Pejalan Kaki								
a	Pengembangan jaringan pejalan kaki pada ruas Jl. Kamal – Labang	SWP A						APBD Kabupaten	Dinas Pekerjaan Umum dan Penataan Ruang
b	Pengembangan jaringan pejalan kaki pada ruas Jl. Letnan Abdullah	SWP A							
c	Pengembangan jaringan pejalan kaki pada ruas Jl. Raya Kamal	SWP A							
d	Pengembangan jaringan pejalan kaki pada ruas Jl. Telang – Labang	SWP B, dan SWP C							
II	PROGRAM PERWUJUDAN POLA RUANG								
II.A	Perwujudan Zona Lindung								
II.A.1	Perwujudan Zona Ruang Terbuka Hijau								
a	Penyusunan Masterplan RTH WP Kamal	SWP A, SWP B, SWP C, dan SWP D						APBD Kabupaten	Dinas Lingkungan Hidup, Dinas Perumahan dan Kawasan Permukiman
b	Pengembangan, penataan, dan pemeliharaan RTH sub-zona taman kota	SWP D Blok I.D.2							
c	Pengembangan, penataan, dan pemeliharaan RTH sub-zona taman kecamatan	SWP C Blok I.C.1, dan Blok I.C.2							
d	Pengembangan, penataan, dan pemeliharaan RTH sub-zona taman kelurahan	SWP A Blok I.A.1, SWP D Blok I.D.2							
e	Penataan dan pemeliharaan RTH sub-zona Taman RW	SWP A Blok I.A.2, Blok I.A.3, SWP B Blok							

No	Program Prioritas	Lokasi	Waktu Pelaksanaan					Sumber Dana	Instansi Pelaksana
			PJM I	PJM II	PJM III	PJM IV	PJM V		
			2024	2025-2029	2030-2034	2034-2039	2040-2044		
	1	2	3	4	5	6	7	8	9
		I.B.3, dan SWP C Blok I.C.2							
f	Penataan dan pemeliharaan RTH sub-zona Taman RT	SWP A Blok I.A.2, Blok I.A.3, SWP B Blok I.B.1, Blok I.B.3, dan SWP C Blok I.C.2							
g	Pengembangan dan pemeliharaan sub-zona pemakaman	SWP A Blok I.A.1, Blok I.A.3, SWP B Blok I.B.1, SWP D Blok I.D.2							
h	Pengembangan dan perawatan sub-zona jalur hijau sebagai RTH	SWP A Blok I.A.4, SWP C Blok I.C.1, Blok I.C.2 dan, SWP D Blok I.D.1, dan Blok I.D.2							
i	Pengawasan, perawatan dan pemeliharaan RTH	SWP A, SWP B, SWP C, dan SWP D							
j	Pemenuhan Ruang Terbuka Hijau Publik sebesar 20% dan Ruang Terbuka Hijau Privat sebesar 10%	SWP A, SWP B, SWP C, dan SWP D						APBD dan Swasta	Dinas Lingkungan Hidup, Dinas Perumahan dan Kawasan Permukiman dan Swasta
k	Pengembangan RTH sebesar Tahap I (4,5%) yang dapat berada pada Zona Pembangkit Tenaga Listrik, Zona Kawasan Peruntukan industri, Zona Pariwisata, Zona Perumahan, Zona Sarana Pelayanan Umum, Zona Perdagangan dan Jasa, Zona Perkantoran dan Zona Transportasi	SWP A, SWP B, SWP C, dan SWP D						APBD, Swasta dan Masyarakat	Dinas Lingkungan Hidup, Dinas Perumahan dan Kawasan Permukiman dan Swasta
l	Pengembangan RTH sebesar Tahap II (4,5%) yang dapat berada Zona Pembangkit Tenaga Listrik, Zona Kawasan Peruntukan industri, Zona Pariwisata, Zona Perumahan, Zona Sarana Pelayanan Umum, Zona Perdagangan dan Jasa, Zona Perkantoran dan Zona Transportasi	SWP A, SWP B, SWP C, dan SWP D						APBD dan Swasta	Dinas Lingkungan Hidup, Dinas Perumahan dan Kawasan Permukiman dan Swasta
m	Pengembangan RTH sebesar Tahap III (4,5%) yang dapat berada pada Zona Pembangkit Tenaga Listrik, Zona Kawasan Peruntukan industri, Zona Pariwisata, Zona Perumahan, Zona Sarana Pelayanan Umum, Zona Perdagangan dan Jasa, Zona Perkantoran dan Zona Transportasi	SWP A, SWP B, SWP C, dan SWP D						APBD dan Swasta	Dinas Lingkungan Hidup, Dinas Perumahan dan Kawasan Permukiman dan Swasta
n	Penyediaan alokasi lahan pemakaman umum untuk setiap pengembangan perumahan baru	SWP A, SWP B, SWP C, dan SWP D						APBD dan Swasta	Dinas Lingkungan Hidup, Dinas Perumahan dan Kawasan Permukiman dan Swasta
o	Pengembangan RTH Taman pada perumahan pengembang	SWP A, SWP B, SWP C, dan SWP D							
p	Pengembangan RTH minimal 10% pada kawasan komersil	SWP A, SWP B, SWP C, dan SWP D							
q	Pengembangan RTH minimal 10% pada kawasan pelayanan umum	SWP A, SWP B, SWP C, dan SWP D						APBD Kabupaten	Dinas Lingkungan Hidup, Dinas Perumahan dan Kawasan Permukiman
r	Pengembangan RTH minimal 10% pada zona perkantoran	SWP A, SWP B, SWP C, dan SWP D							
s	Pengembangan RTH minimal 10% pada kawasan peruntukan industri sebagai zona penyangga	SWP A Blok I.A.1, Blok I.A.3, Blok I.A.4, SWP B Blok I.B.1, Blok I.B.2, Blok I.B.4, dan SWP C Blok I.C.2						APBD dan Swasta	Dinas Lingkungan Hidup, Dinas Perumahan dan Kawasan Permukiman dan Swasta
t	Pengembangan RTH minimal 20% pada zona transportasi	SWP A Blok I.A.3						APBD Kabupaten	Dinas Lingkungan Hidup, Dinas Perumahan dan Kawasan Permukiman
II.B	Perwujudan Zona Budidaya								
II.B.1	Perwujudan Zona Badan Jalan (BJ)								

No	Program Prioritas	Lokasi	Waktu Pelaksanaan					Sumber Dana	Instansi Pelaksana
			PJM I	PJM II	PJM III	PJM IV	PJM V		
			2024	2025-2029	2030-2034	2034-2039	2040-2044		
	1	2	3	4	5	6	7	8	9
a	Penetapan zona badan jalan	SWP A Blok I.A.1, Blok I.A.2, Blok I.A.3, Blok I.A.4, SWP B Blok I.B.1, Blok I.B.2, Blok I.B.3, Blok I.B.4, SWP C Blok I.C.1, Blok I.C.2, SWP D Blok I.D.1, dan Blok I.D.2						APBD Kabupaten	Dinas Pekerjaan Umum dan Penataan ruang
b	Penyediaan ruang terbuka hijau yang berfungsi sebagai jalur hijau di koridor jalan, ruang terbuka hijau berupa zona hijau yang berfungsi membatasi pengembangan lahan terbangun	SWP A, SWP B, SWP C, dan SWP D						APBD Kabupaten	Dinas Lingkungan Hidup, Dinas Pekerjaan Umum dan Penataan Ruang
c	Pengembangan tanaman yang dapat menyerap polusi udara diantara 20- 30% dari ruang milik jalan (rumija) sesuai kelas jalan.	SWP A, SWP B, SWP C, dan SWP D							
II.B.2	Perwujudan Zona Hutan Produksi Tetap (KHP)								
a	Penetapan sub-zona Hutan Produksi Tetap	SWP D Blok I.D.1 dan Blok I.D.2						APBN, APBD Kabupaten, BUMN	Kementerian LHK, Dinas Kehutanan, dan PT. Perhutani
b	Pelaksanaan program reboisasi	SWP D Blok I.D.1 dan Blok I.D.2							
c	Pengawasan pemanfaatan hutan produksi dengan mempertimbangkan batasan luas, jangka waktu serta kelestarian lingkungan	SWP D Blok I.D.1 dan Blok I.D.2							
II.B.3	Perwujudan Zona Pertanian (P)								
a	Perbaikan, Peningkatan, dan pemeliharaan kualitas sistem irigasi teknis sub-zona tanaman pangan	SWP A Blok I.A.1, Blok I.A.2, Blok I.A.4, SWP B Blok I.B.1, Blok I.B.2, Blok I.B.3, Blok I.B.4, SWP C Blok I.C.1, Blok I.C.2, SWP D Blok I.D.1, dan Blok I.D.2						APBD Kabupaten	Dinas Pertanian
b	Peningkatan dan pengembangan infrastruktur sub-zona tanaman pangan pendukung pertanian, dan optimalisasi pemanfaatan teknologi pertanian tepat guna	SWP A Blok I.A.1, Blok I.A.2, Blok I.A.4, SWP B Blok I.B.1, Blok I.B.2, Blok I.B.3, Blok I.B.4, SWP C Blok I.C.1, Blok I.C.2, SWP D Blok I.D.1, dan Blok I.D.2							
c	Penetapan Lahan dan penyusunan rencana pengelolaan Pertanian Pangan Berkelanjutan (LP2B)	SWP A, SWP B, SWP C, dan SWP D							
d	Pengawasan dan pengendalian konversi lahan pertanian menjadi lahan terbangun.	SWP A, SWP B, SWP C, dan SWP D							
e	Peningkatan produksi hortikultura secara berkelanjutan melalui intensifikasi maupun ekstensifikasi	SWP D Blok I.D.1 dan Blok I.D.2							
f	Memperbaiki sarana prasarana budidaya sub-zona hortikultura, manajemen produksi dan peningkatan kapabilitas petani dan petugas	SWP D Blok I.D.1 dan Blok I.D.2							
g	Pengendalian konversi lahan pertanian menjadi lahan terbangun	SWP D Blok I.D.1, dan Blok I.D.2							
h	Peningkatan produksi perkebunan secara berkelanjutan untuk mendukung perekonomian masyarakat	SWP A Blok I.A.2, dan SWP C Blok I.C.1, Blok I.C.2							
i	Pengendalian dan pengawasan konversi lahan sub-zona perkebunan	SWP A Blok I.A.2, dan SWP C Blok I.C.1, Blok I.C.2							
II.B.3	Perwujudan Zona Pembangkitan Tenaga Listrik (PTL)								
a	Pembatasan pembangunan fisik di sekitar pembangkitan tenaga listrik (PTL)	SWP C Blok I.C.2						APBN dan BUMN	Kementerian ESDM dan PT PLN
b	Pembatasan penambahan intensitas pemanfaatan ruang pada bangunan eksisting (KLB dan ketinggian bangunan)	SWP C Blok I.C.2							

No	Program Prioritas	Lokasi	Waktu Pelaksanaan					Sumber Dana	Instansi Pelaksana
			PJM I	PJM II	PJM III	PJM IV	PJM V		
			2024	2025-2029	2030-2034	2034-2039	2040-2044		
	1	2	3	4	5	6	7	8	9
c	Pengembangan RTH sebagai zona penyangga	SWP C Blok I.C.2							
d	Pengembangan dan optimalisasi fungsi PLTG	SWP C Blok I.C.2							
II.B.4	Perwujudan Zona Kawasan Peruntukan Industri (KPI)								
a	Penyediaan lahan parkir dan bongkar muat yang memadai pada area kawasan peruntukan industri (KPI)	SWP A Blok I.A.1, Blok I.A.3, Blok I.A.4, SWP B Blok I.B.1, Blok I.B.2, Blok I.B.3, Blok I.B.4, SWP C Blok I.C.2, SWP D Blok I.D.2						Swasta	Swasta
b	Pengembangan konsep industri yang berwawasan pada lingkungan dengan peletakan industri yang berpotensi polutan berjauhan dengan kawasan permukiman, serta pengembangan unit pengelolaan limbah (water treatment)	SWP A Blok I.A.1, Blok I.A.3, Blok I.A.4, SWP B Blok I.B.1, Blok I.B.2, Blok I.B.3, Blok I.B.4, SWP C Blok I.C.2, SWP D Blok I.D.2						APBD Kabupaten	Dinas Perindustrian
c	Pengembangan dan pemberdayaan industri kecil dan home industri untuk pengembangan perekonomian rakyat	SWP A, SWP B, SWP C, dan SWP D							
d	Pengembangan promosi dan pemasaran hasil industri produk lokal	SWP A, SWP B, SWP C, dan SWP D							
e	Peningkatan kegiatan koperasi usaha mikro, kecil dan menengah serta menarik investor.	SWP A, SWP B, SWP C, dan SWP D							
II.B.5	Perwujudan Zona Pariwisata (W)								
a	Peningkatan akses menuju zona pariwisata	SWP A Blok I.A.3 dan Blok I.A.4						APBD Kabupaten	Dinas Pariwisata, Dinas pekerjaan Umum dan Penataan Ruang
b	Pengembangan dan peningkatan infrastruktur pendukung zona pariwisata	SWP A Blok I.A.3 dan Blok I.A.4							Dinas Pariwisata
II.B.6	Perwujudan Zona Perumahan (R)								
a	Penyusunan Masterplan Kawasan Permukiman Perkotaan.	SWP A, SWP B, SWP C, dan SWP D						APBD Kabupaten	Dinas Perumahan dan Kawasan Permukiman
b	Penyusunan RP2KPKP sebagai instrumen percepatan peningkatan kualitas lingkungan permukiman kumuh.	SWP A, SWP B, SWP C, dan SWP D							
c	Pengembangan Kasiba (kawasan siap bangun) pada sub-zona perumahan kepadatan tinggi	SWP A Blok I.A.1, Blok I.A.2, Blok I.A.3, SWP B Blok I.B.1, Blok I.B.2, dan SWP C Blok I.C.2							
d	Pengembangan Lisiba (Lingkungan siap bangun) pada sub zona perumahan kepadatan tinggi.	SWP A Blok I.A.1, Blok I.A.2, Blok I.A.3, SWP B Blok I.B.1, Blok I.B.2, dan SWP C Blok I.C.2							
e	Revitalisasi prasarana dasar permukiman (saluran drainase, sanitasi, dan persampahan) pada sub zona perumahan kepadatan tinggi dan/atau permukiman kumuh.	SWP A Blok I.A.1, Blok I.A.2, Blok I.A.3, SWP B Blok I.B.1, Blok I.B.2, dan SWP C Blok I.C.2						APBD Kabupaten, swasta	
f	Pengawasan terhadap pelaksanaan pembangunan kawasan permukiman sesuai dengan peraturan zonasi	SWP A, SWP B, SWP C, dan SWP D						APBD Kabupaten	
g	Pengembangan Kasiba (kawasan siap bangun) pada sub-zona perumahan kepadatan sedang	SWP A Blok I.A.1, Blok I.A.2, Blok I.A.3, SWP B Blok I.B.1, Blok I.B.2, Blok I.B.3, Blok I.B.4, SWP C Blok I.C.1, Blok I.C.2 dan SWP D Blok I.D1, Blok I.D.2.							
h	Pengembangan Lisiba (Lingkungan siap bangun) pada	SWP A Blok I.A.1, Blok I.A.2, Blok I.A.3,							

No	Program Prioritas	Lokasi	Waktu Pelaksanaan					Sumber Dana	Instansi Pelaksana
			PJM I	PJM II	PJM III	PJM IV	PJM V		
			2024	2025-2029	2030-2034	2034-2039	2040-2044		
	1	2	3	4	5	6	7	8	9
	kawasan sub-zona perdagangan dan jasa skala kota	SWP B Blok I.B.3, Blok I.B.4, SWP C Blok I.C.1, dan Blok I.C.2							Perdagangan
b	Pengembangan dan peningkatan skala pelayanan pada Kawasan sub-zona perdagangan dan jasa skala WP	SWP C Blok I.C.1, SWP D Blok I.D.1, Blok I.D.2							
c	Pengembangan dan pemeliharaan perdagangan dan jasa pada kawasan sub-zona perdagangan dan jasa skala SWP	SWP A Blok I.A.2, Blok I.A.4, SWP B Blok I.B.1, SWP D Blok I.D.2							
d	Pengembangan dan penyediaan pengelolaan sampah pada kawasan perdagangan dan jasa	SWP A, SWP B, SWP C, dan SWP D							
e	Penataan tata ruang untuk mengarahkan kegiatan perdagangan pada unit lingkungan di masing-masing WP	SWP A, SWP B, SWP C, dan SWP D							
f	Pengembangan perdagangan dan jasa sektor informal berupa Pedagang Kaki Lima dengan menata dan membatasi kegiatan PKL	SWP A, SWP B, SWP C, dan SWP D							
g	Pembangunan sentra PKL	SWP A Blok I.A.1, Blok I.A.2, dan SWP C Blok I.C.2							
II.B.9	Perwujudan Zona Perkantoran (KT)								
a	Peningkatan kualitas dan perbaikan kondisi perkantoran dengan penataan parkir dan pengembangan RTH.	SWP A Blok I.A.1, Blok I.A.2, Blok I.A.3, SWP B Blok I.B.1, Blok I.B.2, Blok I.B.3, Blok I.B.4, SWP C Blok I.C.1, Blok I.C.2						APBD Kabupaten	Dinas Pekerjaan Umum dan Penataan Ruang
b	Perbaikan bangunan sarana pemerintahan yang sudah rusak dan tua dan peningkatan kondisi bangunan	SWP A Blok I.A.1, Blok I.A.2, Blok I.A.3, SWP B Blok I.B.1, Blok I.B.2, Blok I.B.3, Blok I.B.4, SWP C Blok I.C.1, Blok I.C.2							
II.B.10	Perwujudan Zona Transportasi (TR)								
a	Pemeliharaan dan perbaikan sarana prasarana Pelabuhan Kamal dan Pelabuhan Timur	SWP A Blok I.A.3						APBN	Kementerian Perhubungan
b	Pemeliharaan dan perbaikan sarana prasarana terminal Terminal Penumpang Tipe C Kamal	SWP A Blok I.A.3						APBD Kabupaten	Dinas Perhubungan
II.B.11	Perwujudan Zona Pertahanan Dan Keamanan (HK)								
a	Mengalokasikan batasan fisik berupa RTH bagi penggunaan lahan di sekitar kawasan militer	SWP A Blok I.A.1, Blok I.A.3, dan Blok I.A.4						APBD Kabupaten	Dinas Pekerjaan Umum dan Penataan Ruang
b	Peningkatan pelayanan keamanan dengan pembangunan pos keamanan pada kawasan pertahanan dan kemaan	SWP A Blok I.A.1, Blok I.A.3, dan Blok I.A.4							

Lampiran V Ketentuan Kegiatan dan Penggunaan Lahan

[illegible]

Kode	Kegiatan	Kode KBLI	ZONA / SUB ZONA																										
			ZONA RUANG TERBUKA HIJAU (RTH)							Badan Jalan	ZONA HUTAN PRODUKSI (KHP)	ZONA PERTANIAN (P)			ZONA PEMBANGKITAN TENAGA LISTRIK	ZONA KAWASAN PERUNTUKAN INDUSTRI	ZONA PARIWISATA	ZONA PERUMAHAN (R)			ZONA PELAYANAN UMUM (SPU)			ZONA PERDAGANGAN DAN JASA (K)			ZONA PERKANTORAN	ZONA TRANSPORTASI	ZONA PERTAHANAN DAN KEAMANAN
			Sub-zona Taman Kota	Sub-zona Taman Kecamatan	Sub-zona Taman Kelurahan	Sub-zona Taman RW	Sub-zona Taman RT	Sub-zona Pemakaman	Sub-zona Jalur Hijau			Sub-zona Perumahan Kepadatan Tinggi	Sub-zona Perumahan Kepadatan Sedang	Sub-zona Perumahan Kepadatan Rendah				Sub-zona SPU Skala Kota	Sub-zona SPU Skala Kecamatan	Sub-zona SPU Skala Kelurahan	Sub-zona Perdagangan dan Jasa Skala Kota	Sub-zona Perdagangan dan Jasa Skala WP	Sub-zona Perdagangan dan Jasa Skala SWP						
5 Digit	RTH-2	RTH-3	RTH-4	RTH-5	RTH-6	RTH-7	RTH-8	BJ	HP	P-1	P-2	P-3	PTL	KPI	W	R-2	R-3	R-4	SPU-1	SPU-2	SPU-3	K-1	K-2	K-3	KT	TR	HK		
019	Pertanian sayuran lainnya, buah, dan aneka umbu lainnya	01139	B2	B2	B2	B2	B2	X	X	X	X	I	I	I	X	T2, T4	X	T2, T4	T2, T4	T2, T4	T2, T4	T2, T4	T2, T4	T2, T4	T2, T4	T2, T4	T2, T4	X	
020	Perkebunan tebu	01140	X	X	X	X	X	X	X	X	X	I	I	I	X	T2, T4	X	T2, T4	T2, T4	T2, T4	T2, T4	T2, T4	T2, T4	T2, T4	T2, T4	T2, T4	T2, T4	X	
021	Perkebunan tembakau	01150	X	X	X	X	X	X	X	X	X	T4, B2	T4	T4	X	T2, T4	X	X	X	X	X	X	X	X	X	X	X	X	
022	pertanian tanaman berserat	01160	X	X	X	X	X	X	X	X	X	I	I	I	X	T2, T4	X	X	X	X	X	X	X	X	X	X	X	X	
023	Pertanian tanaman pakan ternak	01191	X	X	X	X	X	X	X	X	X	I	I	I	X	T2, T4	X	X	X	X	X	X	X	X	X	X	X	X	
024	Perbenihan tanaman pakan ternak dan pembibitan bit (bukan bit gula)	01192	X	X	X	X	X	X	X	X	X	I	I	I	X	T2, T4	X	X	X	X	X	X	X	X	X	X	X	X	
025	Pertanian tanaman bunga	01193	B2	B2	B2	B2	B2	X	X	X	X	I	I	I	X	T2, T4	X	T2, T4	T2, T4	T2, T4	T2, T4	T2, T4	T2, T4	T2, T4	T2, T4	T2, T4	T2, T4	X	
026	Pertanian pembibitan tanaman bunga	01194	B2	B2	B2	B2	B2	X	X	X	X	I	I	I	X	T2, T4	X	T2, T4	T2, T4	T2, T4	T2, T4	T2, T4	T2, T4	T2, T4	T2, T4	T2, T4	T2, T4	X	
027	Pertanian tanaman semusim lainnya YTDL	01199	B2	B2	B2	B2	B2	X	X	X	X	I	I	I	X	T2, T4	X	T2, T4	T2, T4	T2, T4	T2, T4	T2, T4	T2, T4	T2, T4	T2, T4	T2, T4	T2, T4	X	
028	Pertanian Buah Anggur	01210	B2	B2	B2	B2	B2	X	X	X	X	I	I	I	X	T2, T4	X	T2, T4	T2, T4	T2, T4	T2, T4	T2, T4	T2, T4	T2, T4	T2, T4	T2, T4	T2, T4	X	
029	Pertanian Buah-buahan Tropis dan Subtropis	01220	B2	B2	B2	B2	B2	X	X	X	X	I	I	I	X	T2, T4	X	T2, T4	T2, T4	T2, T4	T2, T4	T2, T4	T2, T4	T2, T4	T2, T4	T2, T4	T2, T4	X	
030	Pertanian Buah Jeruk	01230	B2	B2	B2	B2	B2	X	X	X	X	I	I	I	X	T2, T4	X	T2, T4	T2, T4	T2, T4	T2, T4	T2, T4	T2, T4	T2, T4	T2, T4	T2, T4	T2, T4	X	
031	Pertanian Buah Apel dan Buah Batu	01240	B2	B2	B2	B2	B2	X	X	X	X	I	I	I	X	T2, T4	X	T2, T4	T2, T4	T2, T4	T2, T4	T2, T4	T2, T4	T2, T4	T2, T4	T2, T4	T2, T4	X	
032	pertanian buah beri	01251	B2	B2	B2	B2	B2	X	X	X	X	I	I	I	X	T2, T4	X	T2, T4	T2, T4	T2, T4	T2, T4	T2, T4	T2, T4	T2, T4	T2, T4	T2, T4	T2, T4	X	
033	pertanian buah biji kacang-kacangan	01252	B2	B2	B2	B2	B2	X	X	X	X	I	I	I	X	T2, T4	X	T2, T4	T2, T4	T2, T4	T2, T4	T2, T4	T2, T4	T2, T4	T2, T4	T2, T4	T2, T4	X	
034	Pertanian sayuran tahunan	01253	B2	B2	B2	B2	B2	X	X	X	X	I	I	I	X	T2, T4	X	T2, T4	T2, T4	T2, T4	T2, T4	T2, T4	T2, T4	T2, T4	T2, T4	T2, T4	X	X	
035	Pertanian buah semak lainnya	01259	B2	B2	B2	B2	B2	X	X	X	X	I	I	I	X	T2, T4	X	T2, T4	T2, T4</										

Kode	Kegiatan	Kode KBLI	ZONA / SUB ZONA																										
			ZONA RUANG TERBUKA HIJAU (RTH)							Badan Jalan	ZONA HUTAN PRODUKSI (KHPI)	ZONA PERTANIAN (P)			ZONA PEMBANGKITAN TENAGA LISTRIK	ZONA KAWASAN PERUNTUKAN INDUSTRI	ZONA PARIWISATA	ZONA PERUMAHAN (R)			ZONA PELAYANAN UMUM (SPU)			ZONA PERDAGANGAN DAN JASA (K)			ZONA PERKANTORAN	ZONA TRANSPORTASI	ZONA PERTAHANAN DAN KEAMANAN
			5 Digit	Sub-zona Taman Kota	Sub-zona Taman Kecamatan	Sub-zona Taman Kelurahan	Sub-zona Taman RW	Sub-zona Taman RT	Sub-zona Pemakaman			Sub-zona Jalur Hijau	HP	P-1				P-2	P-3	PTL	KPI	W	R-2	R-3	R-4	SPU-1 Kota			
			RTH-2	RTH-3	RTH-4	RTH-5	RTH-6	RTH-7	RTH-8	BJ					T4		T4	T4	T4	T4	T4	T4	T4	T4	T4	T4			
043	Perkebunan Tanaman Aromatik/Penyegar	01284	B2	B2	B2	B2	B2	X	X	X	X	I	I	I	X	T2, T4	X	T2, T4	T2, T4	T2, T4	T2, T4	T2, T4	T2, T4	T2, T4	T2, T4	T2, T4	T2, T4	X	
044	Perkebunan Tanaman Obat atau Biofarmaka Rimpang	01285	B2	B2	B2	B2	B2	X	X	X	X	I	I	I	X	T2, T4	X	T2, T4	T2, T4	T2, T4	T2, T4	T2, T4	T2, T4	T2, T4	T2, T4	T2, T4	T2, T4	X	
045	Pertanian Tanaman Obat atau Biofarmaka Non Rimpang	01286	B2	B2	B2	B2	B2	X	X	X	X	I	I	I	X	T2, T4	X	T2, T4	T2, T4	T2, T4	T2, T4	T2, T4	T2, T4	T2, T4	T2, T4	T2, T4	T2, T4	X	
046	Pertanian Tanaman Narkotika dan Tanaman Obat Terlarang	01287	X	X	X	X	X	X	X	X	X	X	X	X	X	X	X	X	X	X	X	X	X	X	X	X	X	X	
047	Pertanian Tanaman Rempah-Rempah, Aromatik/Penyegar dan Obat Lainnya	01289	B2	B2	B2	B2	B2	X	X	X	X	I	I	I	X	T2, T4	X	T2, T4	T2, T4	T2, T4	T2, T4	T2, T4	T2, T4	T2, T4	T2, T4	T2, T4	T2, T4	X	
048	Perkebunan Karet dan Tanaman Penghasil Getah Lainnya	01291	B2	B2	B2	B2	B2	X	X	X	X	I	I	I	X	T2, T4	X	T2, T4	T2, T4	T2, T4	T2, T4	T2, T4	T2, T4	T2, T4	T2, T4	T2, T4	T2, T4	X	
049	Pertanian Cemara dan Tanaman Tahunan Lainnya	01299	B2	B2	B2	B2	B2	X	X	X	X	I	I	I	X	T2, T4	X	T2, T4	T2, T4	T2, T4	T2, T4	T2, T4	T2, T4	T2, T4	T2, T4	T2, T4	T2, T4	X	
050	Pertanian Tanaman Hias	01301	B2	B2	B2	B2	B2	X	B2	X	X	T2, T4, B3	T2, T4	T2, T4	X	T2, T4	X	T2, T4	T2, T4	T2, T4	B2	B2	B2	B2	B2	B2	B2	X	
051	Pertanian Pengembangbiakan Tanaman	01302	B2	B2	B2	B2	B2	X	X	X	X	I	I	I	X	T2, T4	X	T2, T4	T2, T4	T2, T4	T2, T4	T2, T4	T2, T4	T2, T4	T2, T4	T2, T4	T2, T4	X	
052	Pembibitan dan Budidaya Sapi Potong	01411	X	X	X	X	X	X	X	X	X	T4, B1, B3	T4, B1	T4, B1	X	T2	X	X	X	X	X	X	X	X	X	X	X	X	
053	Pembibitan dan Budidaya Sapi Perah	01412	X	X	X	X	X	X	X	X	X	T4, B1, B3	T4, B1	T4, B1	X	T2	X	X	X	X	X	X	X	X	X	X	X	X	
054	Pembibitan dan Budidaya Kerbau Potong	01413	X	X	X	X	X	X	X	X	X	T4, B1, B3	T4, B1	T4, B1	X	T2	X	X	X	X	X	X	X	X	X	X	X	X	
055	Pembibitan dan Budidaya Kerbau Perah	01414	X	X	X	X	X	X	X	X	X	T4, B1, B3	T4, B1	T4, B1	X	T2	X	X	X	X	X	X	X	X	X	X	X	X	
056	Peternakan Kuda dan Sejenisnya	01420	X	X	X	X	X	X	X	X	X	T4, B1, B3	T4, B1	T4, B1	X	T2	X	X	X	X	X	X	X	X	X	X	X	X	
057	Peternakan Unta dan Sejenisnya	01430	X	X	X	X	X	X	X	X	X	T4, B1, B3	T4, B1	T4, B1	X	T2	X	X	X	X	X	X	X	X	X	X	X	X	
058	Pembibitan dan Budidaya Kambing Potong	01441	X	X	X	X	X	X	X	X	X	T4, B1, B3	T4, B1	T4, B1	X	T2	X	X	X	X	X	X	X	X	X	X	X	X	
059	Pembibitan dan Budidaya Kambing Potong	01442	X	X	X	X	X	X	X	X	X	T4, B1, B3	T4, B1	T4, B1	X	T2	X	X	X	X	X	X	X	X	X	X	X	X	

[illegible]

[illegible]

[illegible]

[illegible]

[illegible]

Kode	Kegiatan	Kode KBLI	ZONA / SUB ZONA																											
			ZONA RUANG TERBUKA HIJAU (RTH)							Badan Jalan	ZONA HUTAN PRODUKSI (KHP)	ZONA PERTANIAN (P)			ZONA PEMBANGKITAN TENAGA LISTRIK	ZONA KAWASAN PERUNTUKAN INDUSTRI	ZONA PARIWISATA	ZONA PERUMAHAN (R)			ZONA PELAYANAN UMUM (SPU)			ZONA PERDAGANGAN DAN JASA (K)			ZONA PERKANTORAN	ZONA TRANSPORTASI	ZONA PERTAHANAN DAN KEAMANAN	
			Sub-zona Taman Kota	Sub-zona Taman Kecamatan	Sub-zona Taman Kelurahan	Sub-zona Taman RW	Sub-zona Taman RT	Sub-zona Pemakaman	Sub-zona Jalur Hijau			Hutan Produksi Tetap	Sub-zona Tanaman Pangan	Sub-zona Hortikultura				Sub-zona Perkebunan	Sub-zona Perumahan Kepadatan Tinggi	Sub-zona Perumahan Kepadatan Sedang	Sub-zona Perumahan Kepadatan Rendah	Sub-zona SPU Skala Kota	Sub-zona SPU Skala Kecamatan	Sub-zona SPU Skala Kelurahan	Sub-zona Perdagangan dan Jasa Skala Kota	Sub-zona Perdagangan dan Jasa Skala WP				Sub-zona Perdagangan dan Jasa Skala SWP
5 Digit	RTH-2	RTH-3	RTH-4	RTH-5	RTH-6	RTH-7	RTH-8	BJ	HP	P-1	P-2	P-3	PTL	KPI	W	R-2	R-3	R-4	SPU-1	SPU-2	SPU-3	K-1	K-2	K-3	KT	TR	HK			
159	Penangkapan/Pengambilan Reptilia yang Dilindungi dan/atau Termasuk Dalam Appendiks Cites	03157	X	X	X	X	X	X	X	X	X	X	X	X	X	X	X	X	X	X	X	X	X	X	X	X	X	X		
160	Penangkapan/Pengambilan Mamalia yang Dilindungi dan/atau Termasuk dalam Appendiks Cites	03158	X	X	X	X	X	X	X	X	X	X	X	X	X	X	X	X	X	X	X	X	X	X	X	X	X	X		
161	Penangkapan/Pengambilan Algae dan Biota Perairan Lainnya yang Dilindungi dan/atau Termasuk Dalam Appendiks Cites	03159	X	X	X	X	X	X	X	X	X	X	X	X	X	X	X	X	X	X	X	X	X	X	X	X	X	X		
162	Pembesaran Pisces/Ikan Bersirip Laut	03211	X	X	X	X	X	X	X	X	T4, B3	T4	T4	X	T2, T4	X	T4	T4	T4	X	X	X	X	X	X	X	X	X	X	
163	Pembenihan Ikan Laut	03212	X	X	X	X	X	X	X	X	T4, B3	T4	T4	X	T2, T4	X	T4	T4	T4	X	X	X	X	X	X	X	X	X	X	
164	Budidaya Ikan Hias Air Laut	03213	X	X	X	X	X	X	X	X	T4, B3	T4	T4	X	T2, T4	X	T4	T4	T4	X	X	X	X	X	X	X	X	X	X	
165	Budidaya Kara (Coral)	03214	X	X	X	X	X	X	X	X	T4, B3	T4	T4	X	T2, T4	X	T4	T4	T4	X	X	X	X	X	X	X	X	X	X	
166	Pembesaran Mollusca Laut	03215	X	X	X	X	X	X	X	X	T4, B3	T4	T4	X	T2, T4	X	T4	T4	T4	X	X	X	X	X	X	X	X	X	X	
167	Pembesaran Crustacea Laut	03216	X	X	X	X	X	X	X	X	T4, B3	T4	T4	X	T2, T4	X	T4	T4	T4	X	X	X	X	X	X	X	X	X	X	
168	Pembesaran Tumbuhan Air Laut	03217	X	X	X	X	X	X	X	X	T4, B3	T4	T4	X	T2, T4	X	T4	T4	T4	X	X	X	X	X	X	X	X	X	X	
169	Budidaya Biota Air Laut Lainnya	03219	X	X	X	X	X	X	X	X	T4, B3	T4	T4	X	T2, T4	X	T4	T4	T4	X	X	X	X	X	X	X	X	X	X	
170	Pembesaran Ikan Ir Tawar di Kolam	03221	X	X	X	X	X	X	X	X	T4, B3	T4	T4	X	T2, T4	X	T4	T4	T4	X	X	X	X	X	X	X	X	X	X	
171	Pembesaran Ikan Air Tawar di Karamba Jaring Apung	03222	X	X	X	X	X	X	X	X	T4, B3	T4	T4	X	T2, T4	X	T4	T4	T4	X	X	X	X	X	X	X	X	X	X	
172	Pembesaran Ikan Air Tawar di Karamba	03223	X	X	X	X	X	X	X	X	T4, B3	T4	T4	X	T2, T4	X	T4	T4	T4	X	X	X	X	X	X	X	X	X	X	
173	Pembesaran Ikan Air Tawar Di Sawah	03224	X	X	X	X	X	X	X	X	T4, B3	T4	T4	X	T2, T4	X	T4	T4	T4	X	X	X	X	X	X	X	X	X	X	
174	Budidaya Ikan Hias Air Tawar	03225	X	X	X	X	X	X	X	X	T4, B3	T4	T4	X	T2, T4	X	T4	T4	T4	X	X	X	X	X	X	X	X	X	X	
175	Pembenihan Ikan Air Tawar	03226	X	X	X	X	X	X	X	X	T4, B3	T4	T4	X	T2, T4	X	T4	T4	T4	X	X	X	X	X	X	X	X	X	X	
176	Pembesaran Ikan Air Tawar di Karamba Jaring Tancap	03227	X	X	X	X	X	X	X	X	T4, B3	T4	T4	X	T2, T4	X	T4	T4	T4	X	X	X	X	X	X	X	X	X	X	
177	Budidaya Ikan Air Tawar di Media Lainnya	03229	X	X	X	X	X	X	X	X	T4, B3	T4	T4	X	T2, T4	X	T4	T4	T4	X	X	X	X	X	X	X	X	X	X	
178	Jasa Sarana Produksi Budidaya Ikan Laut	03231	X	X	X	X	X	X	X	X	T4, B3	T4	T4	X	T2, T4	X	X	X	X	X	X	X	T4	T4	T4	X	X	X	X	

[illegible]

[illegible]

[illegible]

[illegible]

Kode	Kegiatan	Kode KBLI	ZONA / SUB ZONA																											
			ZONA RUANG TERBUKA HIJAU (RTH)							Badan Jalan	ZONA HUTAN PRODUKSI (KHP)	ZONA PERTANIAN (P)			ZONA PEMBANGKITAN TENAGA LISTRIK	ZONA KAWASAN PERUNTUKAN INDUSTRI	ZONA PARIWISATA	ZONA PERUMAHAN (R)			ZONA PELAYANAN UMUM (SPU)			ZONA PERDAGANGAN DAN JASA (K)			ZONA PERKANTORAN	ZONA TRANSPORTASI	ZONA PERTAHANAN DAN KEAMANAN	
			Sub-zona Taman Kota	Sub-zona Taman Kecamatan	Sub-zona Taman Kelurahan	Sub-zona Taman RW	Sub-zona Taman RT	Sub-zona Pemakaman	Sub-zona Jalur Hijau			Hutan Produksi Tetap	Sub-zona Tanaman Pangan	Sub-zona Hortikultura				Sub-zona Perkebunan	Sub-zona Perumahan Kepadatan Tinggi	Sub-zona Perumahan Kepadatan Sedang	Sub-zona Perumahan Kepadatan Rendah	Sub-zona SPU Skala Kota	Sub-zona SPU Skala Kecamatan	Sub-zona SPU Skala Kelurahan	Sub-zona Perdagangan dan Jasa Skala Kota	Sub-zona Perdagangan dan Jasa Skala WP				Sub-zona Perdagangan dan Jasa Skala SWP
5 Digit	RTH-2	RTH-3	RTH-4	RTH-5	RTH-6	RTH-7	RTH-8	BJ	HP	P-1	P-2	P-3	PTL	KPI	W	R-2	R-3	R-4	SPU-1	SPU-2	SPU-3	K-1	K-2	K-3	KT	TR	HK			
303	Industri Tepung Terigu	10616	X	X	X	X	X	X	X	X	X	T2, T4, B3	B1, B2	B1, B2	X	I	X	T4, B1	T4, B1	T4, B1	X	X	X	X	X	X	X	X		
304	Industri Pati Ubi Kayu	10621	X	X	X	X	X	X	X	X	X	T2, T4, B3	B1, B2	B1, B2	X	I	X	T4, B1	T4, B1	T4, B1	X	X	X	X	X	X	X	X		
305	Industri Berbagai Mcam Pati Palma	10622	X	X	X	X	X	X	X	X	X	T2, T4, B3	B1, B2	B1, B2	X	I	X	T4, B1	T4, B1	T4, B1	X	X	X	X	X	X	X	X		
306	Industri Glukosa dan Sejenisnya	10623	X	X	X	X	X	X	X	X	X	T2, T4, B3	B1, B2	B1, B2	X	I	X	T4, B1	T4, B1	T4, B1	X	X	X	X	X	X	X	X		
307	Industri Pati dan Produk Pati Lainnya	10629	X	X	X	X	X	X	X	X	X	T2, T4, B3	B1, B2	B1, B2	X	I	X	T4, B1	T4, B1	T4, B1	X	X	X	X	X	X	X	X		
308	Industri Penggilingan Padi dan Penyosohan Beras	10631	X	X	X	X	X	X	X	X	X	T2, T4, B3	B1, B2	B1, B2	X	I	X	T4, B1	T4, B1	T4, B1	X	X	X	X	X	X	X	X		
309	Industri Penggilingan dan Pembersihan Jagung	10632	X	X	X	X	X	X	X	X	X	T2, T4, B3	B1, B2	B1, B2	X	I	X	T4, B1	T4, B1	T4, B1	X	X	X	X	X	X	X	X		
310	Industri Tepung Beras dan Tepung Jagung	10633	X	X	X	X	X	X	X	X	X	T2, T4, B3	B1, B2	B1, B2	X	I	X	T4, B1	T4, B1	T4, B1	X	X	X	X	X	X	X	X		
311	Industri Pati Beras dan Jagung	10634	X	X	X	X	X	X	X	X	X	T2, T4, B3	B1, B2	B1, B2	X	I	X	T4, B1	T4, B1	T4, B1	X	X	X	X	X	X	X	X		
312	Industri Pemanis dari Beras dan Jagung	10635	X	X	X	X	X	X	X	X	X	T2, T4, B3	B1, B2	B1, B2	X	I	X	T4, B1	T4, B1	T4, B1	X	X	X	X	X	X	X	X		
313	Industri Minyak dari Jagung dan Beras	10636	X	X	X	X	X	X	X	X	X	T2, T4, B3	B1, B2	B1, B2	X	I	X	T4, B1	T4, B1	T4, B1	X	X	X	X	X	X	X	X		
314	Industri Produk Roti dan Kue	10710	X	X	X	X	X	X	X	X	X	T2, T4, B3	B1, B2	B1, B2	X	I	X	T4, B1	T4, B1	T4, B1	X	X	X	X	X	X	X	X		
315	Industri Gula Pasir	10721	X	X	X	X	X	X	X	X	X	T2, T4, B3	B1, B2	B1, B2	X	I	X	T4, B1	T4, B1	T4, B1	X	X	X	X	X	X	X	X		
316	Industri Gula Merah	10722	X	X	X	X	X	X	X	X	X	T2, T4, B3	B1, B2	B1, B2	X	I	X	T4, B1	T4, B1	T4, B1	X	X	X	X	X	X	X	X		
317	Industri Sirop	10723	X	X	X	X	X	X	X	X	X	T2, T4, B3	B1, B2	B1, B2	X	I	X	T4, B1	T4, B1	T4, B1	X	X	X	X	X	X	X	X		
318	Industri Pengolahan Gula Lainnya Bukan Sirop	10729	X	X	X	X	X	X	X	X	X	T2, T4, B3	B1, B2	B1, B2	X	I	X	T4, B1	T4, B1	T4, B1	X	X	X	X	X	X	X	X		
319	Industri Kakao	10731	X	X	X	X	X	X	X	X	X	T2, T4, B3	B1, B2	B1, B2	X	I	X	T4, B1	T4, B1	T4, B1	X	X	X	X	X	X	X	X		

Kode	Kegiatan	Kode KBLI	ZONA / SUB ZONA																										
			ZONA RUANG TERBUKA HIJAU (RTH)							Badan Jalan	ZONA HUTAN PRODUKSI (KHP)	ZONA PERTANIAN (P)			ZONA PEMBANGKITAN TENAGA LISTRIK	ZONA KAWASAN PERUNTUKAN INDUSTRI	ZONA PARIWISATA	ZONA PERUMAHAN (R)			ZONA PELAYANAN UMUM (SPU)			ZONA PERDAGANGAN DAN JASA (K)			ZONA PERKANTORAN	ZONA TRANSPORTASI	ZONA PERTAHANAN DAN KEAMANAN
			5 Digit	Sub-zona Taman Kota	Sub-zona Taman Kecamatan	Sub-zona Taman Kelurahan	Sub-zona Taman RW	Sub-zona Taman RT	Sub-zona Pemakaman			Sub-zona Jalur Hijau	HP	Sub-zona Tanaman Pangan				Sub-zona Hortikultura	Sub-zona Perkebunan	R-2	R-3	R-4	SPU-1	SPU-2	SPU-3	K-1			
336	Industri Makanan Dari Kedele dan kacang-kacangan Lainnya bukan Kecap, Tempe dan Tahu	10793	X	X	X	X	X	X	X	X	T2, T4, B3	B1, B2	B1, B2	X	I	X	T4, B1	T4, B1	T4, B1	X	X	X	X	X	X	X	X	X	
337	Industri Kerupuk, Keripik, Peyek dan Sejenisnya	10794	X	X	X	X	X	X	X	X	T2, T4, B3	B1, B2	B1, B2	X	I	X	T4, B1	T4, B1	T4, B1	X	X	X	X	X	X	X	X	X	
338	Industri Krimer Nabati	10795	X	X	X	X	X	X	X	X	T2, T4, B3	B1, B2	B1, B2	X	I	X	T4, B1	T4, B1	T4, B1	X	X	X	X	X	X	X	X	X	
339	Industri dodol	10796	X	X	X	X	X	X	X	X	T2, T4, B3	B1, B2	B1, B2	X	I	X	T4, B1	T4, B1	T4, B1	X	X	X	X	X	X	X	X	X	
340	Industri Produk Makanan Lainnya	10799	X	X	X	X	X	X	X	X	T2, T4, B3	B1, B2	B1, B2	X	I	X	T4, B1	T4, B1	T4, B1	X	X	X	X	X	X	X	X	X	
341	Industri Ransum Makanan Hewan	10801	X	X	X	X	X	X	X	X	T2, T4, B3	B1, B2	B1, B2	X	I	X	T4, B1	T4, B1	T4, B1	X	X	X	X	X	X	X	X	X	
342	Industri Konsentrat makanan Hewan	10802	X	X	X	X	X	X	X	X	T2, T4, B3	B1, B2	B1, B2	X	I	X	T4, B1	T4, B1	T4, B1	X	X	X	X	X	X	X	X	X	
	INDUSTRI MINUMAN																												
343	Industri Minuman Beralkohol hasil Destilasi	11010	X	X	X	X	X	X	X	X	X	X	X	X	X	X	X	X	X	X	X	X	X	X	X	X	X	X	
344	Industri Minuman Beralkohol Hasil Fermentasi anggur dan Hasil Pertanian Lainnya	11020	X	X	X	X	X	X	X	X	X	X	X	X	X	X	X	X	X	X	X	X	X	X	X	X	X	X	
345	Industri Minuman Beralkohol Hasil Fermentasi Malt	11031	X	X	X	X	X	X	X	X	X	X	X	X	X	X	X	X	X	X	X	X	X	X	X	X	X	X	
346	Industri Malt	11032	X	X	X	X	X	X	X	X	T2, T4, B3	X	X	X	I	X	T4, B1	T4, B1	T4, B1	X	X	X	X	X	X	X	X	X	
347	Industri Minuman Ringan	11040	X	X	X	X	X	X	X	X	T2, T4, B3	X	X	X	I	X	T4, B1	T4, B1	T4, B1	X	X	X	X	X	X	X	X	X	
348	Industri Air kemasan dan AiR Minum Isi ulang	11051	X	X	X	X	X	X	X	X	T2, T4, B3	X	X	X	I	X	T4, B1	T4, B1	T4, B1	X	X	X	X	X	X	X	X	X	
349	Industri Air minum Isi Ulang	11052	X	X	X	X	X	X	X	X	T2, T4, B3	X	X	X	I	X	T4, B1	T4, B1	T4, B1	X	X	X	X	X	X	X	X	X	
350	Industri Minuman Lainnya	11090	X	X	X	X	X	X	X	X	T2, T4, B3	X	X	X	I	X	T4, B1	T4, B1	T4, B1	X	X	X	X	X	X	X	X	X	
	INDUSTRI PENGOLAHAN TEMBAKAU																												

Kode	Kegiatan	Kode KBLI	ZONA / SUB ZONA																											
			ZONA RUANG TERBUKA HIJAU (RTH)							Badan Jalan	ZONA HUTAN PRODUKSI (KHP)	ZONA PERTANIAN (P)			ZONA PEMBANGKITAN TENAGA LISTRIK	ZONA KAWASAN PERUNTUKAN INDUSTRI	ZONA PARIWISATA	ZONA PERUMAHAN (R)			ZONA PELAYANAN UMUM (SPU)			ZONA PERDAGANGAN DAN JASA (K)			ZONA PERKANTORAN	ZONA TRANSPORTASI	ZONA PERTAHANAN DAN KEAMANAN	
			Sub-zona Taman Kota	Sub-zona Taman Kecamatan	Sub-zona Taman Kelurahan	Sub-zona Taman RW	Sub-zona Taman RT	Sub-zona Pemakaman	Sub-zona Jalur Hijau			Hutan Produksi Tetap	Sub-zona Tanaman Pangan	Sub-zona Hortikultura				Sub-zona Perkebunan	Sub-zona Perumahan Kepadatan Tinggi	Sub-zona Perumahan Kepadatan Sedang	Sub-zona Perumahan Kepadatan Rendah	Sub-zona SPU Skala Kota	Sub-zona SPU Skala Kecamatan	Sub-zona SPU Skala Kelurahan	Sub-zona Perdagangan dan Jasa Skala Kota	Sub-zona Perdagangan dan Jasa Skala WP				Sub-zona Perdagangan dan Jasa Skala SWP
5 Digit	RTH-2	RTH-3	RTH-4	RTH-5	RTH-6	RTH-7	RTH-8	BJ	HP	P-1	P-2	P-3	PTL	KPI	W	R-2	R-3	R-4	SPU-1	SPU-2	SPU-3	K-1	K-2	K-3	KT	TR	HK			
351	Industri Sigaret Kretek Tangan	12011	X	X	X	X	X	X	X	X	T2, T4, B3	X	X	X	I	X	T4, B1	T4, B1	T4, B1	X	X	X	X	X	X	X	X	X		
352	Industri Rokok Putih	12012	X	X	X	X	X	X	X	X	T2, T4, B3	X	X	X	I	X	T4, B1	T4, B1	T4, B1	X	X	X	X	X	X	X	X	X		
353	Industri Sigaret Kretek Meisn	12013	X	X	X	X	X	X	X	X	T2, T4, B3	X	X	X	I	X	T4, B1	T4, B1	T4, B1	X	X	X	X	X	X	X	X	X		
354	Industri Rokok Lainnya	12019	X	X	X	X	X	X	X	X	T2, T4, B3	X	X	X	I	X	T4, B1	T4, B1	T4, B1	X	X	X	X	X	X	X	X	X		
355	Industri Pengerinagn dan Pengolahan Tembakau	12091	X	X	X	X	X	X	X	X	T2, T4, B3	X	X	X	I	X	T4, B1	T4, B1	T4, B1	X	X	X	X	X	X	X	X	X		
356	Industri Bumbu Rokok serta Kelengkapan Rokok Lainnya	12099	X	X	X	X	X	X	X	X	T2, T4, B3	X	X	X	I	X	T4, B1	T4, B1	T4, B1	X	X	X	X	X	X	X	X	X		
	INDUSTRI TEKSTIL																													
357	Industri Persiapan Serat Tekstil	13111	X	X	X	X	X	X	X	X	T2, T4, B3	X	X	X	I	X	X	X	X	X	X	X	X	X	X	X	X	X		
358	Industri Pemintalan Benang	13112	X	X	X	X	X	X	X	X	T2, T4, B3	X	X	X	I	X	X	X	X	X	X	X	X	X	X	X	X	X		
359	Industri Pemintalan Benang Jahit	13113	X	X	X	X	X	X	X	X	T2, T4, B3	X	X	X	I	X	X	X	X	X	X	X	X	X	X	X	X	X		
360	Industri Pertenunan (Bukan Pertenunan Karung Goni dan Karung Lainnya)	13121	X	X	X	X	X	X	X	X	T2, T4, B3	X	X	X	I	X	X	X	X	X	X	X	X	X	X	X	X	X		
361	Industri Kain Tenun Ikat	13122	X	X	X	X	X	X	X	X	T2, T4, B3	X	X	X	I	X	T4, B1	T4, B1	T4, B1	X	X	X	T4, B1	T4, B1	T4, B1	X	X	X		
362	Industri Bulu Tiruan Tenunan	13123	X	X	X	X	X	X	X	X	T2, T4, B3	X	X	X	I	X	T4, B1	T4, B1	T4, B1	X	X	X	T4, B1	T4, B1	T4, B1	X	X	X		
363	Industri Penyempurnaan Benang	13131	X	X	X	X	X	X	X	X	T2, T4, B3	X	X	X	I	X	T4, B1	T4, B1	T4, B1	X	X	X	T4, B1	T4, B1	T4, B1	X	X	X		
364	Industri Penyempurnaan Kain	13132	X	X	X	X	X	X	X	X	T2, T4, B3	X	X	X	I	X	T4, B1	T4, B1	T4, B1	X	X	X	T4, B1	T4, B1	T4, B1	X	X	X		
365	Industri Percetakan Kain	13133	X	X	X	X	X	X	X	X	T2, T4, B3	X	X	X	I	X	T4, B1	T4, B1	T4, B1	X	X	X	T4, B1	T4, B1	T4, B1	X	X	X		
366	Industri Batik	13134	X	X	X	X	X	X	X	X	T2, T4, B3	X	X	X	I	X	T4, B1	T4, B1	T4, B1	X	X	X	T4, B1	T4, B1	T4, B1	X	X	X		

[illegible]

Kode	Kegiatan	Kode KBLI	ZONA / SUB ZONA																											
			ZONA RUANG TERBUKA HIJAU (RTH)							Badan Jalan	ZONA HUTAN PRODUKSI (KHP)	ZONA PERTANIAN (P)			ZONA PEMBANGKITAN TENAGA LISTRIK	ZONA KAWASAN PERUNTUKAN INDUSTRI	ZONA PARIWISATA	ZONA PERUMAHAN (R)			ZONA PELAYANAN UMUM (SPU)			ZONA PERDAGANGAN DAN JASA (K)			ZONA PERKANTORAN	ZONA TRANSPORTASI	ZONA PERTAHANAN DAN KEAMANAN	
			Sub-zona Taman Kota	Sub-zona Taman Kecamatan	Sub-zona Taman Kelurahan	Sub-zona Taman RW	Sub-zona Taman RT	Sub-zona Pemakaman	Sub-zona Jalur Hijau			Hutan Produksi Tetap	Sub-zona Tanaman Pangan	Sub-zona Hortikultura				Sub-zona Perkebunan	Sub-zona Perumahan Kepadatan Tinggi	Sub-zona Perumahan Kepadatan Sedang	Sub-zona Perumahan Kepadatan Rendah	Sub-zona SPU Skala Kota	Sub-zona SPU Skala Kecamatan	Sub-zona SPU Skala Kelurahan	Sub-zona Perdagangan dan Jasa Skala Kota	Sub-zona Perdagangan dan Jasa Skala WP				Sub-zona Perdagangan dan Jasa Skala SWP
5 Digit	RTH-2	RTH-3	RTH-4	RTH-5	RTH-6	RTH-7	RTH-8	BJ	HP	P-1	P-2	P-3	PTL	KPI	W	R-2	R-3	R-4	SPU-1	SPU-2	SPU-3	K-1	K-2	K-3	KT	TR	HK			
384	Industri Kapuk	13995	X	X	X	X	X	X	X	X	T2, T4, B3	X	X	X	I	X	X	X	X	X	X	X	X	X	X	X	X	X		
385	Industri Kain Tulle dan Kain Jaring	13996	X	X	X	X	X	X	X	X	T2, T4, B3	X	X	X	I	X	X	X	X	X	X	X	X	X	X	X	X	X		
386	Industri Tekstil Lainnya YTDL	13999	X	X	X	X	X	X	X	X	T2, T4, B3	X	X	X	I	X	X	X	X	X	X	X	X	X	X	X	X	X		
	INDUSTRI PAKAIAN JADI																													
387	Industri Pakaian jadi (Konveksi) dari Tekstil	14111	X	X	X	X	X	X	X	X	T2, T4, B3	X	X	X	I	X	T2, T4, B1	T2, T4, B1	T2, T4, B1	X	X	X	T2, T4, B1	T2, T4, B1	T2, T4, B1	X	X	X	X	
388	Industri Pakaian Jadi (Konveksi) dari Kulit	14112	X	X	X	X	X	X	X	X	T2, T4, B3	X	X	X	I	X	T2, T4, B1	T2, T4, B1	T2, T4, B1	X	X	X	T2, T4, B1	T2, T4, B1	T2, T4, B1	X	X	X	X	
389	Penjahitan dan Pembuatan Pakaian Sesuai Pesanan	14120	X	X	X	X	X	X	X	X	T2, T4, B3	X	X	X	I	X	T2, T4, B1	T2, T4, B1	T2, T4, B1	X	X	X	T2, T4, B1	T2, T4, B1	T2, T4, B1	X	X	X	X	
390	Industri Perlengkapan pakaian dari Tekstil	14131	X	X	X	X	X	X	X	X	T2, T4, B3	X	X	X	I	X	T2, T4, B1	T2, T4, B1	T2, T4, B1	X	X	X	T2, T4, B1	T2, T4, B1	T2, T4, B1	X	X	X	X	
391	Industri Perlengkapan pakaian Dari Kulit	14132	X	X	X	X	X	X	X	X	T2, T4, B3	X	X	X	I	X	T2, T4, B1	T2, T4, B1	T2, T4, B1	X	X	X	T2, T4, B1	T2, T4, B1	T2, T4, B1	X	X	X	X	
392	Industri Pakaian jadi dan barang Dari Kulit Berbulu	14200	X	X	X	X	X	X	X	X	T2, T4, B3	X	X	X	I	X	T2, T4, B1	T2, T4, B1	T2, T4, B1	X	X	X	T2, T4, B1	T2, T4, B1	T2, T4, B1	X	X	X	X	
393	Industri pakaian Jadi Rajutan	14301	X	X	X	X	X	X	X	X	T2, T4, B3	X	X	X	I	X	T2, T4, B1	T2, T4, B1	T2, T4, B1	X	X	X	T2, T4, B1	T2, T4, B1	T2, T4, B1	X	X	X	X	
394	Industri Pakaian Jadi Sulaman/Bordir	14302	X	X	X	X	X	X	X	X	T2, T4, B3	X	X	X	I	X	T2, T4, B1	T2, T4, B1	T2, T4, B1	X	X	X	T2, T4, B1	T2, T4, B1	T2, T4, B1	X	X	X	X	
395	Industri Rajutan Kaos Kaki dan Sejenisnya	14303	X	X	X	X	X	X	X	X	T2, T4, B3	X	X	X	I	X	T2, T4, B1	T2, T4, B1	T2, T4, B1	X	X	X	T2, T4, B1	T2, T4, B1	T2, T4, B1	X	X	X	X	
	INDUSTRI KULIT, BARANG DARI KULIT DAN ALAS KAKI																													
396	Industri Pengawetan Kulit	15111	X	X	X	X	X	X	X	X	T2, T4, B3	X	X	X	I	X	X	X	X	X	X	X	T2, T4, B1	T2, T4, B1	T2, T4, B1	X	X	X	X	
397	Industri Penyamakan Kulit	15112	X	X	X	X	X	X	X	X	T2, T4, B3	X	X	X	I	X	X	X	X	X	X	X	T2, T4, B1	T2, T4, B1	T2, T4, B1	X	X	X	X	
398	Industri Pencelupan Kulit bulu	15113	X	X	X	X	X	X	X	X	T2, T4, B3	X	X	X	I	X	X	X	X	X	X	X	T2, T4, B1	T2, T4, B1	T2, T4, B1	X	X	X	X	

Kode	Kegiatan	Kode KBLI	ZONA / SUB ZONA																									
			ZONA RUANG TERBUKA HIJAU (RTH)						Badan Jalan	ZONA HUTAN PRODUKSI (KHP)	ZONA PERTANIAN (P)			ZONA PEMBANGKITAN TENAGA LISTRIK	ZONA KAWASAN PERUNTUKAN INDUSTRI	ZONA PARIWISATA	ZONA PERUMAHAN (R)			ZONA PELAYANAN UMUM (SPU)			ZONA PERDAGANGAN DAN JASA (K)			ZONA PERKANTORAN	ZONA TRANSPORTASI	ZONA PERTAHANAN DAN KEAMANAN
5 Digit	Sub-zona Taman Kota	Sub-zona Taman Kecamatan	Sub-zona Taman Kelurahan	Sub-zona Taman RW	Sub-zona Taman RT	Sub-zona Pemakaman	Sub-zona Jalur Hijau	BJ	HP	P-1	P-2	P-3	PTL	KPI	W	R-2	R-3	R-4	SPU-1	SPU-2	SPU-3	K-1	K-2	K-3	KT	TR	HK	
399	Industri Kulit Komposisi	15114	X	X	X	X	X	X	X	X	T2, T4, B3	X	X	X	I	X	X	X	X	X	X	X	T2, T4, B1	T2, T4, B1	T2, T4, B1	X	X	X
400	Industri Barang Dari Kulit dan Kulit Komposisi Untuk Keperluan Keperluan Pribadi	15121	X	X	X	X	X	X	X	X	T2, T4, B3	X	X	X	I	X	X	X	X	X	X	X	T2, T4, B1	T2, T4, B1	T2, T4, B1	X	X	X
401	Industri Barang Dari Kulit dan Kulit Komposisi Untuk Keperluan Teknik/Industri	15122	X	X	X	X	X	X	X	X	T2, T4, B3	X	X	X	I	X	X	X	X	X	X	X	T2, T4, B1	T2, T4, B1	T2, T4, B1	X	X	X
402	Industri Barang Dari Kulit dan Kulit Komposisi Untuk Keperluan Hewan	15123	X	X	X	X	X	X	X	X	T2, T4, B3	X	X	X	I	X	X	X	X	X	X	X	T2, T4, B1	T2, T4, B1	T2, T4, B1	X	X	X
403	Industri Barang Dari Kulit dan Kulit Komposisi Untuk Keperluan Lainnya	15129	X	X	X	X	X	X	X	X	T2, T4, B3	X	X	X	I	X	T2, T4, B1	T2, T4, B1	T2, T4, B1	X	X	X	T2, T4, B1	T2, T4, B1	T2, T4, B1	X	X	X
404	Industri Alas Kaki untuk Keperluan Sehari-hari	15201	X	X	X	X	X	X	X	X	T2, T4, B3	X	X	X	I	X	T2, T4, B1	T2, T4, B1	T2, T4, B1	X	X	X	T2, T4, B1	T2, T4, B1	T2, T4, B1	X	X	X
405	Industri Sepatu Olahraga	15202	X	X	X	X	X	X	X	X	T2, T4, B3	X	X	X	I	X	T2, T4, B1	T2, T4, B1	T2, T4, B1	X	X	X	T2, T4, B1	T2, T4, B1	T2, T4, B1	X	X	X
406	Industri Sepatu Teknik Lapangan/Keperluan Industri	15203	X	X	X	X	X	X	X	X	T2, T4, B3	X	X	X	I	X	T2, T4, B1	T2, T4, B1	T2, T4, B1	X	X	X	T2, T4, B1	T2, T4, B1	T2, T4, B1	X	X	X
407	Industri alas kaki lainnya	15209	X	X	X	X	X	X	X	X	T2, T4, B3	X	X	X	I	X	T2, T4, B1	T2, T4, B1	T2, T4, B1	X	X	X	T2, T4, B1	T2, T4, B1	T2, T4, B1	X	X	X
	INDUSTRI KAYU, BARANG DARI KAYU DAN GABUS (TIDAK TERMASUK FURNITUR) DAN BARANG ANYAMAN DARI BAMBU, ROTAN DAN SEJENISNYA																											
408	Industri Penggergajian Kayu	16101	X	X	X	X	X	X	X	X	T2, T4, B3	X	X	X	I	X	T2, T4, B1	T2, T4, B1	T2, T4, B1	X	X	X	T2, T4, B1	T2, T4, B1	T2, T4, B1	X	X	X
409	Industri Pengawetan Kayu	16102	X	X	X	X	X	X	X	X	T2, T4, B3	X	X	X	I	X	T2, T4, B1	T2, T4, B1	T2, T4, B1	X	X	X	T2, T4, B1	T2, T4, B1	T2, T4, B1	X	X	X
410	Industri Pengawetan Rotan, Bambu dan Sejenisnya	16103	X	X	X	X	X	X	X	X	T2, T4, B3	X	X	X	I	X	T2, T4, B1	T2, T4, B1	T2, T4, B1	X	X	X	T2, T4, B1	T2, T4, B1	T2, T4, B1	X	X	X
411	Industri Pengolahan Rotan	16104	X	X	X	X	X	X	X	X	T2, T4, B3	X	X	X	I	X	T2, T4, B1	T2, T4, B1	T2, T4, B1	X	X	X	T2, T4, B1	T2, T4, B1	T2, T4, B1	X	X	X
412	Industri Partikel Kayu dan Sejenisnya	16105	X	X	X	X	X	X	X	X	T2, T4, B3	X	X	X	I	X	T2, T4, B1	T2, T4, B1	T2, T4, B1	X	X	X	T2, T4, B1	T2, T4, B1	T2, T4, B1	X	X	X
413	Industri Kayu Lapis	16211	X	X	X	X	X	X	X	X	T2, T4, B3	X	X	X	I	X	T2, T4, B1	T2, T4, B1	T2, T4, B1	X	X	X	T2, T4, B1	T2, T4, B1	T2, T4, B1	X	X	X

[illegible]

[illegible]

[illegible]

[illegible]

[illegible]

Kode	Kegiatan	Kode KBLI	ZONA / SUB ZONA																										
			ZONA RUANG TERBUKA HIJAU (RTH)							Badan Jalan	ZONA HUTAN PRODUKSI (KHP)	ZONA PERTANIAN (P)			ZONA PEMBANGKITAN TENAGA LISTRIK	ZONA KAWASAN PERUNTUKAN INDUSTRI	ZONA PARIWISATA	ZONA PERUMAHAN (R)			ZONA PELAYANAN UMUM (SPU)			ZONA PERDAGANGAN DAN JASA (K)			ZONA PERKANTORAN	ZONA TRANSPORTASI	ZONA PERTAHANAN DAN KEAMANAN
			Sub-zona Taman Kota	Sub-zona Taman Kecamatan	Sub-zona Taman Kelurahan	Sub-zona Taman RW	Sub-zona Taman RT	Sub-zona Pemakaman	Sub-zona Jalur Hijau		Hutan Produksi Tetap	Sub-zona Tanaman Pangan	Sub-zona Hortikultura	Sub-zona Perkebunan	Sub-zona Perumahan Kepadatan Tinggi	Sub-zona Perumahan Kepadatan Sedang	Sub-zona Perumahan Kepadatan Rendah	Sub-zona SPU Skala Kota	Sub-zona SPU Skala Kecamatan	Sub-zona SPU Skala Kelurahan	Sub-zona Perdagangan dan Jasa Skala Kota	Sub-zona Perdagangan dan Jasa Skala WP	Sub-zona Perdagangan dan Jasa Skala SWP						
			RTH-2	RTH-3	RTH-4	RTH-5	RTH-6	RTH-7	RTH-8		HP	P-1	P-2	P-3	PTL	KPI	W	R-2	R-3	R-4	SPU-1	SPU-2	SPU-3	K-1	K-2	K-3	KT	TR	HK
524	industri barang tahan api dari tanah liat/keramik lainnya	23919	X	X	X	X	X	X	X	X	X	T2, T4, B3	X	X	X	I	X	T2, T4, B1	T2, T4, B1	T2, T4, B1	X	X	X	T2, T4, B1	T2, T4, B1	T2, T4, B1	X	X	X
525	industri batu bata dari tanah liat/keramik	23921	X	X	X	X	X	X	X	X	X	T2, T4, B3	X	X	X	I	X	T2, T4, B1	T2, T4, B1	T2, T4, B1	X	X	X	T2, T4, B1	T2, T4, B1	T2, T4, B1	X	X	X
526	industri genteng dari tanah liat/keramik	23922	X	X	X	X	X	X	X	X	X	T2, T4, B3	X	X	X	I	X	T2, T4, B1	T2, T4, B1	T2, T4, B1	X	X	X	T2, T4, B1	T2, T4, B1	T2, T4, B1	X	X	X
527	industri peralatan saniter dari porselen	23923	X	X	X	X	X	X	X	X	X	T2, T4, B3	X	X	X	I	X	X	X	X	X	X	X	X	X	X	X	X	X
528	industri bahan bangunan dari tanah liat/keramik bukan batu bata dan genteng	23929	X	X	X	X	X	X	X	X	X	T2, T4, B3	X	X	X	I	X	T2, T4, B1	T2, T4, B1	T2, T4, B1	X	X	X	T2, T4, B1	T2, T4, B1	T2, T4, B1	X	X	X
529	industri perlengkapan rumah tangga dari porselen	23931	X	X	X	X	X	X	X	X	X	T2, T4, B3	X	X	X	I	X	T2, T4, B1	T2, T4, B1	T2, T4, B1	X	X	X	T2, T4, B1	T2, T4, B1	T2, T4, B1	X	X	X
530	industri perlengkapan rumah tangga dari porselen	23932	X	X	X	X	X	X	X	X	X	T2, T4, B3	X	X	X	I	X	T2, T4, B1	T2, T4, B1	T2, T4, B1	X	X	X	T2, T4, B1	T2, T4, B1	T2, T4, B1	X	X	X
531	Industri Alat Laboratorium Dan Alat Listrik/Teknik Dari Porselen	23933	X	X	X	X	X	X	X	X	X	T2, T4, B3	X	X	X	I	X	X	X	X	X	X	X	X	X	X	X	X	X
532	Industri Barang Tanah Liat/Keramik dan Porselen Lainnya Bukan Bahan Bangunan	23939	X	X	X	X	X	X	X	X	X	T2, T4, B3	X	X	X	I	X	T2, T4, B1	T2, T4, B1	T2, T4, B1	X	X	X	T2, T4, B1	T2, T4, B1	T2, T4, B1	X	X	X
533	industri semen	23941	X	X	X	X	X	X	X	X	X	T2, T4, B3	X	X	X	I	X	X	X	X	X	X	X	X	X	X	X	X	X
534	industri kapur	23942	X	X	X	X	X	X	X	X	X	T2, T4, B3	X	X	X	I	X	X	X	X	X	X	X	X	X	X	X	X	X
535	industri gips	23943	X	X	X	X	X	X	X	X	X	T2, T4, B3	X	X	X	I	X	X	X	X	X	X	X	X	X	X	X	X	X
536	industri barang dari semen	23951	X	X	X	X	X	X	X	X	X	T2, T4, B3	X	X	X	I	X	T2, T4, B1	T2, T4, B1	T2, T4, B1	X	X	X	T2, T4, B1	T2, T4, B1	T2, T4, B1	X	X	X
537	industri barang dari kapur	23952	X	X	X	X	X	X	X	X	X	T2, T4, B3	X	X	X	I	X	T2, T4, B1	T2, T4, B1	T2, T4, B1	X	X	X	T2, T4, B1	T2, T4, B1	T2, T4, B1	X	X	X
538	industri barang dari semen dan kapur untuk konstruksi	23953	X	X	X	X	X	X	X	X	X	T2, T4, B3	X	X	X	I	X	X	X	X	X	X	X	X	X	X	X	X	X
539	industri barang dari gips untuk konstruksi	23954	X	X	X	X	X	X	X	X	X	T2, T4, B3	X	X	X	I	X	T2, T4, B1	T2, T4, B1	T2, T4, B1	X	X	X	T2, T4, B1	T2, T4, B1	T2, T4, B1	X	X	X

[illegible]

[illegible]

[illegible]

[illegible]

[illegible]

[illegible]

[illegible]

Kode	Kegiatan	Kode KBLI	ZONA / SUB ZONA																										
			ZONA RUANG TERBUKA HIJAU (RTH)							Badan Jalan	ZONA HUTAN PRODUKSI (KHP)	ZONA PERTANIAN (P)			ZONA PEMBANGKITAN TENAGA LISTRIK	ZONA KAWASAN PERUNTUKAN INDUSTRI	ZONA PARIWISATA	ZONA PERUMAHAN (R)			ZONA PELAYANAN UMUM (SPU)			ZONA PERDAGANGAN DAN JASA (K)			ZONA PERKANTORAN	ZONA TRANSPORTASI	ZONA PERTAHANAN DAN KEAMANAN
			5 Digit	Sub-zona Taman Kota	Sub-zona Taman Kecamatan	Sub-zona Taman Kelurahan	Sub-zona Taman RW	Sub-zona Taman RT	Sub-zona Pemakaman			Sub-zona Jalur Hijau	HP	Sub-zona Tanaman Pangan				Sub-zona Hortikultura	Sub-zona Perkebunan	KPI	W	Sub-zona Perumahan Kepadatan Tinggi	Sub-zona Perumahan Kepadatan Sedang	Sub-zona Perumahan Kepadatan Rendah	SPU-1 Kota	SPU-2 Kecamatan			
648	Industri Mesin Penambangan, Penggalian Dan Konstruksi	28240	X	X	X	X	X	X	X	X	X	T2, T4, B3	X	X	X	I	X	X	X	X	X	X	X	X	X	X	X	X	
649	Industri Mesin Pengolahan Makanan, Minuman Dan Tembakau	28250	X	X	X	X	X	X	X	X	X	T2, T4, B3	X	X	X	I	X	X	X	X	X	X	X	X	X	X	X	X	
650	Industri Kabinet Mesin Jahit	28261	X	X	X	X	X	X	X	X	X	T2, T4, B3	X	X	X	I	X	X	X	X	X	X	X	X	X	X	X	X	
651	Industri Mesin Jahit Serta Mesin Cuci Dan Mesin Pengering Untuk Keperluan Niaga	28262	X	X	X	X	X	X	X	X	X	T2, T4, B3	X	X	X	I	X	X	X	X	X	X	X	X	X	X	X	X	
652	Industri Mesin Tekstil	28263	X	X	X	X	X	X	X	X	X	T2, T4, B3	X	X	X	I	X	X	X	X	X	X	X	X	X	X	X	X	
653	Industri Jarum Mesin Jahit, Rajut, Bordir Dan Sejenisnya	28264	X	X	X	X	X	X	X	X	X	T2, T4, B3	X	X	X	I	X	X	X	X	X	X	X	X	X	X	X	X	
654	Industri Mesin Penyiapan Dan Pembuatan Produk Kulit	28265	X	X	X	X	X	X	X	X	X	T2, T4, B3	X	X	X	I	X	X	X	X	X	X	X	X	X	X	X	X	
655	Industri Mesin Percetakan	28291	X	X	X	X	X	X	X	X	X	T2, T4, B3	X	X	X	I	X	X	X	X	X	X	X	X	X	X	X	X	
656	Industri Mesin Pabrik Kertas	28292	X	X	X	X	X	X	X	X	X	T2, T4, B3	X	X	X	I	X	X	X	X	X	X	X	X	X	X	X	X	
657	Industri Mesin Keperluan Khusus Lainnya	28299	X	X	X	X	X	X	X	X	X	T2, T4, B3	X	X	X	I	X	X	X	X	X	X	X	X	X	X	X	X	
	INDUSTRI KENDARAAN BERMOTOR, TRAILER DAN SEMI TRAILER																												
658	industri kendaraan bermotor roda empat atau lebih	29101	X	X	X	X	X	X	X	X	X	T2, T4, B3	X	X	X	I	X	X	X	X	X	X	X	X	X	X	X	X	
659	Industri Kendaraan Multiguna Pedesaan	29102	X	X	X	X	X	X	X	X	X	T2, T4, B3	X	X	X	I	X	X	X	X	X	X	X	X	X	X	X	X	
660	Industri Karoseri Kendaraan Bermotor Roda Empat Atau Lebih Dan Industri Trailer Dan Semi Trailer	29200	X	X	X	X	X	X	X	X	X	T2, T4, B3	X	X	X	I	X	X	X	X	X	X	X	X	X	X	X	X	
661	Industri Suku Cadang Dan Aksesori Kendaraan Bermotor Roda Empat Atau Lebih	29300	X	X	X	X	X	X	X	X	X	T2, T4, B3	X	X	X	I	X	X	X	X	X	X	X	X	X	X	X	X	
	INDUSTRI ALAT ANGKUTAN LAINNYA																												

Kode	Kegiatan	Kode KBLI	ZONA / SUB ZONA																											
			ZONA RUANG TERBUKA HIJAU (RTH)							Badan Jalan	ZONA HUTAN PRODUKSI (KHP)	ZONA PERTANIAN (P)			ZONA PEMBANGKITAN TENAGA LISTRIK	ZONA KAWASAN PERUNTUKAN INDUSTRI	ZONA PARIWISATA	ZONA PERUMAHAN (R)			ZONA PELAYANAN UMUM (SPU)			ZONA PERDAGANGAN DAN JASA (K)			ZONA PERKANTORAN	ZONA TRANSPORTASI	ZONA PERTAHANAN DAN KEAMANAN	
			Sub-zona Taman Kota	Sub-zona Taman Kecamatan	Sub-zona Taman Kelurahan	Sub-zona Taman RW	Sub-zona Taman RT	Sub-zona Pemakaman	Sub-zona Jalur Hijau		Hutan Produksi Tetap	Sub-zona Tanaman Pangan	Sub-zona Hortikultura	Sub-zona Perkebunan				Sub-zona Perumahan Kepadatan Tinggi	Sub-zona Perumahan Kepadatan Sedang	Sub-zona Perumahan Kepadatan Rendah	Sub-zona SPU Skala Kota	Sub-zona SPU Skala Kecamatan	Sub-zona SPU Skala Kelurahan	Sub-zona Perdagangan dan Jasa Skala Kota	Sub-zona Perdagangan dan Jasa Skala WP	Sub-zona Perdagangan dan Jasa Skala SWP				
		5 Digit	RTH-2	RTH-3	RTH-4	RTH-5	RTH-6	RTH-7	RTH-8	BJ	HP	P-1	P-2	P-3	PTL	KPI	W	R-2	R-3	R-4	SPU-1	SPU-2	SPU-3	K-1	K-2	K-3	KT	TR	HK	
662	Industri Kapal Dan Perahu	30111	X	X	X	X	X	X	X	X	X	T2, T4, B3	X	X	X	I	X	X	X	X	X	X	X	X	X	X	X	X	X	X
663	Industri Bangunan Lepas Pantai Dan Bangunan Terapung	30112	X	X	X	X	X	X	X	X	X	T2, T4, B3	X	X	X	I	X	X	X	X	X	X	X	X	X	X	X	X	X	X
664	Industri Peralatan, Perlengkapan Dan Bagian Kapal	30113	X	X	X	X	X	X	X	X	X	T2, T4, B3	X	X	X	I	X	X	X	X	X	X	X	X	X	X	X	X	X	X
665	Industri Pembuatan Kapal Dan Perahu Untuk Tujuan Wisata Atau Rekreasi Dan Olahraga	30120	X	X	X	X	X	X	X	X	X	T2, T4, B3	X	X	X	I	X	X	X	X	X	X	X	X	X	X	X	X	X	X
666	Industri Lokomotif Dan Gerbong Kereta	30200	X	X	X	X	X	X	X	X	X	T2, T4, B3	X	X	X	I	X	X	X	X	X	X	X	X	X	X	X	X	X	X
667	Industri Pesawat Terbang Dan Perlengkapannya	30300	X	X	X	X	X	X	X	X	X	T2, T4, B3	X	X	X	I	X	X	X	X	X	X	X	X	X	X	X	X	X	X
668	Industri Kendaraan Perang	30400	X	X	X	X	X	X	X	X	X	T2, T4, B3	X	X	X	I	X	X	X	X	X	X	X	X	X	X	X	X	X	X
669	Industri Sepeda Motor Roda Dua Dan Tiga	30911	X	X	X	X	X	X	X	X	X	T2, T4, B3	X	X	X	I	X	X	X	X	X	X	X	X	X	X	X	X	X	X
670	Industri Komponen Dan Perlengkapan Sepeda Motor Roda Dua Dan Tiga	30912	X	X	X	X	X	X	X	X	X	T2, T4, B3	X	X	X	I	X	X	X	X	X	X	X	X	X	X	X	X	X	X
671	Industri Sepeda Dan Kursi Roda Termasuk Becak	30921	X	X	X	X	X	X	X	X	X	T2, T4, B3	X	X	X	I	X	X	X	X	X	X	X	X	X	X	X	X	X	X
672	Industri Perlengkapan Sepeda Dan Kursi Roda Termasuk Becak	30922	X	X	X	X	X	X	X	X	X	T2, T4, B3	X	X	X	I	X	X	X	X	X	X	X	X	X	X	X	X	X	X
673	Industri Alat Angkutan Lainnya YTDL	30990	X	X	X	X	X	X	X	X	X	T2, T4, B3	X	X	X	I	X	X	X	X	X	X	X	X	X	X	X	X	X	X
	INDUSTRI FURNITUR																													
674	Industri Furnitur Dari Kayu	31001	X	X	X	X	X	X	X	X	X	T2, T4, B3	X	X	X	I	X	T2, T4, B1	T2, T4, B1	T2, T4, B1	X	X	X	T2, T4, B1	T2, T4, B1	T2, T4, B1	X	X	X	X
675	Industri Furnitur Dari Rotan Dan Atau Bambu	31002	X	X	X	X	X	X	X	X	X	T2, T4, B3	X	X	X	I	X	T2, T4, B1	T2, T4, B1	T2, T4, B1	X	X	X	T2, T4, B1	T2, T4, B1	T2, T4, B1	X	X	X	X
676	Industri Furnitur Dari Plastik	31003	X	X	X	X	X	X	X	X	X	T2, T4, B3	X	X	X	I	X	T2, T4, B1	T2, T4, B1	T2, T4, B1	X	X	X	T2, T4, B1	T2, T4, B1	T2, T4, B1	X	X	X	X
677	Industri Furnitur Dari Logam	31004	X	X	X	X	X	X	X	X	X	T2, T4,	X	X	X	I	X	T2, T4,	T2, T4,	T2, T4,	X	X	X	T2, T4,	T2, T4,	T2, T4,	X	X	X	X

[illegible]

[illegible]

Kode	Kegiatan	Kode KBLI	ZONA / SUB ZONA																																	
			ZONA RUANG TERBUKA HIJAU (RTH)							Badan Jalan	ZONA HUTAN PRODUKSI (KHP)	ZONA PERTANIAN (P)			ZONA PEMBANGKITAN TENAGA LISTRIK	ZONA KAWASAN PERUNTUKAN INDUSTRI	ZONA PARIWISATA	ZONA PERUMAHAN (R)			ZONA PELAYANAN UMUM (SPU)			ZONA PERDAGANGAN DAN JASA (K)			ZONA PERKANTORAN	ZONA TRANSPORTASI	ZONA PERTAHANAN DAN KEAMANAN							
			Sub-zona Taman Kota	Sub-zona Taman Kecamatan	Sub-zona Taman Kelurahan	Sub-zona Taman RW	Sub-zona Taman RT	Sub-zona Pemakaman	Sub-zona Jalur Hijau			HP	Sub-zona Tanaman Pangan	Sub-zona Hortikultura				Sub-zona Perkebunan	KPI	W	Sub-zona Perumahan Kepadatan Tinggi	Sub-zona Perumahan Kepadatan Sedang	Sub-zona Perumahan Kepadatan Rendah	Sub-zona SPU Skala Kota	Sub-zona SPU Skala Kecamatan	Sub-zona SPU Skala Kelurahan				Sub-zona Perdagangan dan Jasa Skala Kota	Sub-zona Perdagangan dan Jasa Skala WP	Sub-zona Perdagangan dan Jasa Skala SWP	KT	TR	HK	
5 Digit	RTH-2	RTH-3	RTH-4	RTH-5	RTH-6	RTH-7	RTH-8	BJ	HP	P-1	P-2	P-3	PTL	KPI	W	R-2	R-3	R-4	SPU-1	SPU-2	SPU-3	K-1	K-2	K-3	KT	TR	HK									
707	Reparasi Mesin Untuk Keperluan Khusus	33122	X	X	X	X	X	X	X	X	T2, T4, B3	X	X	X	I	X	X	X	X	X	X	X	X	X	X	X	X	X	X	X	X	X	X			
708	Reparasi Alat Ukur, Alat Uji Dan Peralatan Navigasi Dan Pengontrol	33131	X	X	X	X	X	X	X	X	T2, T4, B3	X	X	X	I	X	X	X	X	X	X	X	X	X	X	X	X	X	X	X	X	X	X			
709	Reparasi Peralatan Iradiasi, Elektromedis Dan Elektroterapi	33132	X	X	X	X	X	X	X	X	T2, T4, B3	X	X	X	I	X	X	X	X	X	X	X	X	X	X	X	X	X	X	X	X	X	X	X		
710	Reparasi Peralatan Fotografi Dan Optik	33133	X	X	X	X	X	X	X	X	T2, T4, B3	X	X	X	I	X	T2, T4, B1	T2, T4, B1	T2, T4, B1	X	X	X	T2, T4, B1	T2, T4, B1	T2, T4, B1	X	X	X	X	X	X	X	X	X		
711	Reparasi Motor Listrik, Generator Dan Transformator	33141	X	X	X	X	X	X	X	X	T2, T4, B3	X	X	X	I	X	X	X	X	X	X	X	X	X	X	X	X	X	X	X	X	X	X	X	X	
712	Reparasi Baterai Dan Akumulator Listrik	33142	X	X	X	X	X	X	X	X	T2, T4, B3	X	X	X	I	X	X	X	X	X	X	X	X	X	X	X	X	X	X	X	X	X	X	X	X	
713	Reparasi Peralatan Listrik Lainnya	33149	X	X	X	X	X	X	X	X	T2, T4, B3	X	X	X	I	X	X	X	X	X	X	X	X	X	X	X	X	X	X	X	X	X	X	X	X	
714	Reparasi Kapal, Perahu Dan Bangunan Terapung	33151	X	X	X	X	X	X	X	X	T2, T4, B3	X	X	X	I	X	X	X	X	X	X	X	X	X	X	X	X	X	X	X	X	X	X	X	X	X
715	Reparasi Lokomotif Dan Gerbong Kereta	33152	X	X	X	X	X	X	X	X	T2, T4, B3	X	X	X	I	X	X	X	X	X	X	X	X	X	X	X	X	X	X	X	X	X	X	X	X	X
716	Reparasi Pesawat Terbang	33153	X	X	X	X	X	X	X	X	T2, T4, B3	X	X	X	I	X	X	X	X	X	X	X	X	X	X	X	X	X	X	X	X	X	X	X	X	X
717	Reparasi Alat Angkutan Lainnya, Bukan Kendaraan Bermotor	33159	X	X	X	X	X	X	X	X	T2, T4, B3	X	X	X	I	X	T2, T4, B1	T2, T4, B1	T2, T4, B1	X	X	X	T2, T4, B1	T2, T4, B1	T2, T4, B1	X	X	X	X	X	X	X	X	X	X	X
718	Reparasi Peralatan Lainnya	33190	X	X	X	X	X	X	X	X	T2, T4, B3	X	X	X	I	X	T2, T4, B1	T2, T4, B1	T2, T4, B1	X	X	X	T2, T4, B1	T2, T4, B1	T2, T4, B1	X	X	X	X	X	X	X	X	X	X	X
719	Instalasi/Pemasangan Mesin Dan Peralatan Industri	33200	X	X	X	X	X	X	X	X	T2, T4, B3	X	X	X	I	X	X	X	X	X	X	X	X	X	X	X	X	X	X	X	X	X	X	X	X	X
	PENGADAAN LISTRIK, GAS, UAP/AIR PANAS DAN UDARA DINGIN																																			
720	Pembangkitan Tenaga Listrik	35111	X	X	X	X	X	X	X	X	T2, T4, B3	X	X	I	B2	X	X	X	X	X	X	X	X	X	X	X	X	X	X	X	X	X	X	X	X	X
721	Transmisi Tenaga Listrik	35112	B2	B2	B2	B2	B2	B2	B2	X	T2, T4, B3	B2	B2	I	B2	X	B2	B2	B2	B2	B2	B2	B2	B2	B2	B2	B2	B2	B2	B2	B2	B2	B2	B2	B2	B2
722	Distribusi Tenaga Listrik	35113	B2	B2	B2	B2	B2	B2	B2	X	T2, T4, B3	B2	B2	I	B2	X	B2	B2	B2	B2	B2	B2	B2	B2	B2	B2	B2	B2	B2	B2	B2	B2	B2	B2	B2	B2

Kode	Kegiatan	Kode KBLI	ZONA / SUB ZONA																											
			ZONA RUANG TERBUKA HIJAU (RTH)							Badan Jalan	ZONA HUTAN PRODUKSI (KHP)	ZONA PERTANIAN (P)			ZONA PEMBANGKITAN TENAGA LISTRIK	ZONA KAWASAN PERUNTUKAN INDUSTRI	ZONA PARIWISATA	ZONA PERUMAHAN (R)			ZONA PELAYANAN UMUM (SPU)			ZONA PERDAGANGAN DAN JASA (K)			ZONA PERKANTORAN	ZONA TRANSPORTASI	ZONA PERTAHANAN DAN KEAMANAN	
			Sub-zona Taman Kota	Sub-zona Taman Kecamatan	Sub-zona Taman Kelurahan	Sub-zona Taman RW	Sub-zona Taman RT	Sub-zona Pemakaman	Sub-zona Jalur Hijau		Hutan Produksi Tetap	Sub-zona Tanaman Pangan	Sub-zona Hortikultura	Sub-zona Perkebunan				Sub-zona Perumahan Kepadatan Tinggi	Sub-zona Perumahan Kepadatan Sedang	Sub-zona Perumahan Kepadatan Rendah	Sub-zona SPU Skala Kota	Sub-zona SPU Skala Kecamatan	Sub-zona SPU Skala Kelurahan	Sub-zona Perdagangan dan Jasa Skala Kota	Sub-zona Perdagangan dan Jasa Skala WP	Sub-zona Perdagangan dan Jasa Skala SWP				
		5 Digit	RTH-2	RTH-3	RTH-4	RTH-5	RTH-6	RTH-7	RTH-8	BJ	HP	P-1	P-2	P-3	PTL	KPI	W	R-2	R-3	R-4	SPU-1	SPU-2	SPU-3	K-1	K-2	K-3	KT	TR	HK	
723	Penjualan Tenaga Listrik	35114	X	X	X	X	X	X	X	X	X	T2, T4, B3	X	X	I	B2	X	I	I	I	I	I	I	I	I	I	I	I	X	X
724	Pembangkit, Transmisi, Distribusi Dan Penjualan Tenaga Listrik Dalam Satu Kesatuan Usaha	35115	X	X	X	X	X	X	X	X	X	T2, T4, B3	X	X	I	B2	X	X	X	X	X	X	X	X	X	X	X	X	X	X
725	Pembangkit, Transmisi, Dan Penjualan Tenaga Listrik Dalam Satu Kesatuan Usaha	35116	X	X	X	X	X	X	X	X	X	T2, T4, B3	X	X	I	B2	X	X	X	X	X	X	X	X	X	X	X	X	X	X
726	Pembangkit, Distribusi, Dan Penjualan Tenaga Listrik Dalam Satu Kesatuan Usaha	35117	X	X	X	X	X	X	X	X	X	T2, T4, B3	X	X	I	B2	X	X	X	X	X	X	X	X	X	X	X	X	X	X
727	Distribusi, Dan Penjualan Tenaga Listrik Dalam Satu Kesatuan Usaha	35118	T4, B1	T2, T4, B1	T2, T4, B1	T2, T4, B1	T2, T4, B1	T2, T4, B1	T2, T4, B1	T2, T4, B1	X	T2, T4, B3	T2, T4, B1	T2, T4, B1	I	B2	X	T2, T4, B1	T2, T4, B1	T2, T4, B1	T2, T4, B1	T2, T4, B1	T2, T4, B1	T2, T4, B1	T2, T4, B1	T2, T4, B1	T2, T4, B1	T2, T4, B1	T2, T4, B1	T2, T4, B1
728	Pengoperasian Instalasi Penyediaan Tenaga Listrik	35121	X	X	X	X	X	X	X	X	X	T2, T4, B3	X	X	I	B2	X	T2, T4, B1	T2, T4, B1	T2, T4, B1	X	X	X	I	I	I	X	X	T2, T4, B1	
729	Pengoperasian Instalasi Pemanfaatan Tenaga Listrik	35122	X	X	X	X	X	X	X	X	X	T2, T4, B3	X	X	I	B2	X	T2, T4, B1	T2, T4, B1	T2, T4, B1	X	X	X	I	I	I	X	X	T2, T4, B1	
730	Aktivitas Penunjang Tenaga Listrik Lainnya	35129	X	X	X	X	X	X	X	X	X	T2, T4, B3	X	X	I	B2	X	T2, T4, B1	T2, T4, B1	T2, T4, B1	T2, T4, B1	T2, T4, B1	T2, T4, B1	I	I	I	X	X	T2, T4, B1	
731	Pengadaan Gas Alam Dan Buatan	35201	X	X	X	X	X	X	X	X	X	T2, T4, B3	X	X	X	I	X	X	X	X	X	X	X	X	X	X	X	X	X	X
732	Distribusi Gas Alam Dan Buatan	35202	X	X	X	X	X	X	X	X	X	T2, T4, B3	X	X	B2	I	X	T1, T4, B1	T1, T4, B1	T1, T4, B1	T1, T4, B1	T1, T4, B1	T1, T4, B1	T1, T4, B1	T1, T4, B1	T1, T4, B1	T1, T4, B1	T1, T4, B1	T1, T4, B1	X
733	Pengadaan Gas Bio	35203	X	X	X	X	X	X	X	X	X	T2, T4, B3	X	X	X	I	X	T1, T4, B1	T1, T4, B1	T1, T4, B1	X	X	X	T1, T4, B1	T1, T4, B1	T1, T4, B1	X	X	X	X
734	Pengadaan Uap/Air Panas dan Udara Dingin	35301	X	X	X	X	X	X	X	X	X	T2, T4, B3	X	X	X	I	X	T1, T4, B1	T1, T4, B1	T1, T4, B1	X	X	X	T1, T4, B1	T1, T4, B1	T1, T4, B1	X	X	X	X
735	Produksi Es	35302	X	X	X	X	X	X	X	X	X	T2, T4, B3	X	X	X	I	X	T1, T4, B1	T1, T4, B1	T1, T4, B1	X	X	X	T1, T4, B1	T1, T4, B1	T1, T4, B1	X	X	X	X
	TREATMENT AIR																													
736	Penampungan, Penjernihan Dan Penyaluran Air Minum	36001	X	X	X	X	X	X	X	X	X	T2, T4, B3	T2, T4	T2, T4	X	B1	B3	T2, T4, T5	T2, T4, T5	T2, T4, T6	X	X	X	T2, T4	T2, T4	T2, T4	X	X	X	X
737	Penampungan Dan Penyaluran Air Baku	36002	X	X	X	X	X	X	X	X	X	T2, T4, B3	T2, T4	T2, T4	I	I	B3	T2, T4	T2, T4	T2, T4	X	X	X	T2, T4	T2, T4	T2, T4	X	X	T2, T4, B3	

Kode	Kegiatan	Kode KBLI	ZONA / SUB ZONA																										
			ZONA RUANG TERBUKA HIJAU (RTH)							Badan Jalan	ZONA HUTAN PRODUKSI (KHP)	ZONA PERTANIAN (P)			ZONA PEMBANGKITAN TENAGA LISTRIK	ZONA KAWASAN PERUNTUKAN INDUSTRI	ZONA PARIWISATA	ZONA PERUMAHAN (R)			ZONA PELAYANAN UMUM (SPU)			ZONA PERDAGANGAN DAN JASA (K)			ZONA PERKANTORAN	ZONA TRANSPORTASI	ZONA PERTAHANAN DAN KEAMANAN
			Sub-zona Taman Kota	Sub-zona Taman Kecamatan	Sub-zona Taman Kelurahan	Sub-zona Taman RW	Sub-zona Taman RT	Sub-zona Pemakaman	Sub-zona Jalur Hijau			Sub-zona Tanaman Pangan	Sub-zona Hortikultura	Sub-zona Perkebunan				Sub-zona Perumahan Kepadatan Tinggi	Sub-zona Perumahan Kepadatan Sedang	Sub-zona Perumahan Kepadatan Rendah	Sub-zona SPU Skala Kota	Sub-zona SPU Skala Kecamatan	Sub-zona SPU Skala Kelurahan	Sub-zona Perdagangan dan Jasa Skala Kota	Sub-zona Perdagangan dan Jasa Skala WP	Sub-zona Perdagangan dan Jasa Skala SWP			
			RTH-2	RTH-3	RTH-4	RTH-5	RTH-6	RTH-7	RTH-8			P-1	P-2	P-3				R-2	R-3	R-4	SPU-1	SPU-2	SPU-3	K-1	K-2	K-3			
738	Aktivitas Penunjang Treatment Air	36003	X	X	X	X	X	X	X	X	X	T2, T4, B3	X	X	X	T2	B3	T2, T4	T2, T4	T2, T4	X	X	X	T2, T4	T2, T4	T2, T4	X	X	X
739	Pengumpulan Air Limbah Tidak Berbahaya	37011	X	X	X	X	X	X	X	X	X	T2, T4, B3	X	X	X	B1	B3	T4, B1, B2	T4, B1, B2	T4, B1, B2	X	X	X	T4, B1, B2	T4, B1, B2	T4, B1, B2	X	X	T2, T4, B3
740	Pengumpulan Air Limbah Berbahaya	37012	X	X	X	X	X	X	X	X	X	X	X	X	X	B1	X	X	X	X	X	X	X	X	X	X	X	X	X
741	Treatment Dan Pembuangan Air Limbah Tidak Berbahaya	37021	X	X	X	X	X	X	X	X	X	T2, T4, B3	X	X	X	B1	B3	T4, B1, B2	T4, B1, B2	T4, B1, B2	T4, B1, B2	T4, B1, B2	T4, B1, B2	T4, B1, B2	T4, B1, B2	T4, B1, B2	T4, B1, B2	T4, B1, B2	X
742	Treatment Dan Pembuangan Air Limbah Berbahaya	37022	X	X	X	X	X	X	X	X	X	X	X	X	X	B1	X	T4, B1, B2	T4, B1, B2	T4, B1, B2	T4, B1, B2	T4, B1, B2	T4, B1, B2	X	X	X	X	X	X
743	Pengumpulan sampah dan limbah tidak berbahaya	38110	X	X	X	X	X	X	X	X	X	T2, T4, B3	X	X	X	B1	B3	T4, B1, B2	T4, B1, B2	T4, B1, B2	T4, B1, B2	T4, B1, B2	T4, B1, B2	T4, B1, B2	T4, B1, B2	T4, B1, B2	T4, B1, B2	T4, B1, B2	T2, T4, B3
744	Pengumpulan Limbah Berbahaya	38120	X	X	X	X	X	X	X	X	X	X	X	X	X	B1	X	X	X	X	T4, B1, B2	T4, B1, B2	T4, B1, B2	X	X	X	X	X	X
745	Treatment dan Pembuangan Limbah dan Sampah Tidak Berbahaya	38211	X	X	X	X	X	X	X	X	X	T2, T4, B3	X	X	X	B1	B3	T4, B1, B2	T4, B1, B2	T4, B1, B2	T4, B1, B2	T4, B1, B2	T4, B1, B2	T4, B1, B2	T4, B1, B2	T4, B1, B2	T4, B1, B2	T4, B1, B2	T4, B1, B2
746	Produksi Kompos sampah Organik	38212	X	X	X	X	X	X	X	X	X	X	X	X	X	T2	X	T4, B1, B2	T4, B1, B2	T4, B1, B2	T4, B1, B2	T4, B1, B2	T4, B1, B2	T4, B1, B2	T4, B1, B2	T4, B1, B2	T4, B1, B2	T4, B1, B2	
747	Treatment dan pembuang Limbah Berbahaya	38220	X	X	X	X	X	X	X	X	X	X	X	X	X	B1	X	X	X	X	T4, B1, B2	T4, B1, B2	T4, B1, B2	X	X	X	X	X	X
748	Pemulihan Material Barang Logam	38301	X	X	X	X	X	X	X	X	X	X	X	X	X	B1	X	X	X	X	X	X	X	X	X	X	X	X	X
749	Pemulihan Material Barang Bukan Logam	38302	X	X	X	X	X	X	X	X	X	X	X	X	X	B1	X	X	X	X	X	X	X	X	X	X	X	X	X
750	Aktivitas Remediasi dan pengelolaan Limbah dan Sampah Lainnya	39000	X	X	X	X	X	X	X	X	X	X	X	X	X	T2, T4, B1	X	X	X	X	X	X	X	X	X	X	X	X	X
	KONSTRUKSI GEDUNG																												
751	Konstruksi Gedung Hunian	41011	X	X	X	X	X	X	X	X	X	T2, T4, B3	X	X	X	T2, T3, T4	X	I	I	I	X	X	X	T2, T4	T2, T4	T2, T4	X	X	X
752	Konstruksi Gedung Perkantoran	41012	X	X	X	X	X	X	X	X	X	T2, T4, B3	X	X	X	T2, T3, T4	X	T2, T4	T2, T4	T2, T4	X	X	X	T2, T4	T2, T4	T2, T4	I	X	X
753	Konstruksi Gedung Industri	41013	X	X	X	X	X	X	X	X	X	T2, T4, B3	X	X	X	I	X	X	X	X	X	X	X	T2, T4	T2, T4	T2, T4	X	X	X
754	Konstruksi Gedung Perbelanjaan	41014	X	X	X	X	X	X	X	X	X	T2, T4, B3	X	X	X	T2, T3, T4	T4, B3	T2, T4, B1	T2, T4, B1	T2, T4, B1	T2, T4, B1	T2, T4, B1	T2, T4, B1	B1	B1	B1	X	X	X

[illegible]

Kode	Kegiatan	Kode KBLI	ZONA / SUB ZONA																										
			ZONA RUANG TERBUKA HIJAU (RTH)							Badan Jalan	ZONA HUTAN PRODUKSI (KHPI)	ZONA PERTANIAN (P)			ZONA PEMBANGKITAN TENAGA LISTRIK	ZONA KAWASAN PERUNTUKAN INDUSTRI	ZONA PARIWISATA	ZONA PERUMAHAN (R)			ZONA PELAYANAN UMUM (SPU)			ZONA PERDAGANGAN DAN JASA (K)			ZONA PERKANTORAN	ZONA TRANSPORTASI	ZONA PERTAHANAN DAN KEAMANAN
			5 Digit	Sub-zona Taman Kota	Sub-zona Taman Kecamatan	Sub-zona Taman Kelurahan	Sub-zona Taman RW	Sub-zona Taman RT	Sub-zona Pemakaman			Sub-zona Jalur Hijau	HP	Sub-zona Tanaman Pangan				Sub-zona Hortikultura	Sub-zona Perkebunan	KPI	W	Sub-zona Perumahan Kepadatan Tinggi	Sub-zona Perumahan Kepadatan Sedang	Sub-zona Perumahan Kepadatan Rendah	Sub-zona SPU Skala Kota	Sub-zona SPU Skala Kecamatan			
RTH-2	RTH-3	RTH-4	RTH-5	RTH-6	RTH-7	RTH-8	BJ	P-1	P-2	P-3	PTL	KPI	W	R-2	R-3	R-4	SPU-1	SPU-2	SPU-3	K-1	K-2	K-3	KT	TR	HK				
787	Jasa Pekerjaan Konstruksi Prapabrikasi Bangunan Sipil	42930	X	X	X	X	X	X	X	X	T2, T4, B3	X	X	X	T2, T3, T4	X	X	X	X	X	X	X	X	X	X	X	X		
788	Pembongkaran	43110	X	X	X	X	X	X	X	X	T2, T4, B3	X	X	B2	B2	T4, B3	B2	B2	B2	B2	B2	B2	B2	B2	B2	B2	X		
789	Penyiapan Lahan	43120	X	X	X	X	X	X	X	X	T2, T4, B3	X	X	B2	B2	T4, B3	B2	B2	B2	B2	B2	B2	B2	B2	B2	B2	X		
790	Instalasi Listrik	43211	X	X	X	X	X	X	B1, B2	X	T2, T4, B3	T3, B2	T3, B2	T3, B2	T3, B2	T4, B3	T3, B2	T3, B2	T3, B2	T3, B2	T3, B2	T3, B2	T3, B2	T3, B2	T3, B2	T3, B2	X		
791	Instalasi Telekomunikasi	43212	X	X	X	X	X	X	B1, B2	X	T2, T4, B3	T3, B2	T3, B2	T3, B2	T3, B2	T4, B3	T3, B2	T3, B2	T3, B2	T3, B2	T3, B2	T3, B2	T3, B2	T3, B2	T3, B2	T3, B2	T3, B2		
792	Instalasi Elektronika	43213	X	X	X	X	X	X	B1, B2	X	T2, T4, B3	T3, B2	T3, B2	T3, B2	T3, B2	T4, B3	T3, B2	T3, B2	T3, B2	T3, B2	T3, B2	T3, B2	T3, B2	T3, B2	T3, B2	T3, B2	T3, B2		
793	Jasa Instalasi Konstruksi Navigasi Laut, Sungai, dan Udara	43214	X	X	X	X	X	X	X	X	T2, T4, B3	T3, B2	T3, B2	T3, B2	T3, B2	T4, B3	T3, B2	T3, B2	T3, B2	T3, B2	T3, B2	T3, B2	T3, B2	T3, B2	T3, B2	T3, B2	X		
794	Instalasi Sinyal dan Telekomunikasi Kereta Api	43215	X	X	X	X	X	T3, B2	B1, B2	X	T2, T4, B3	T3, B2	T3, B2	X	T2, T3, T4	X	T2, T4	T2, T4	T2, T4	X	X	X	T2, T4	T2, T4	T2, T4	T3, B2	T3, B2	X	
795	Instalasi Sinyal dan Rambu Rambu Jalan Raya	43216	X	X	X	X	X	T3, B2	B1, B2	X	T2, T4, B3	T3, B2	T3, B2	X	T2, T3, T4	T4, B3	T2, T4	T2, T4	T2, T4	X	X	X	T2, T4	T2, T4	T2, T4	T3, B2	T3, B2	X	
796	Instalasi Saluran Air (Plumbing)	43221	X	X	X	X	X	T3, B2	B1, B2	X	T2, T4, B3	T3, B2	T3, B2	X	T3, B2	T4, B3	T3, B2	T3, B2	T3, B2	T3, B2	T3, B2	T3, B2	T3, B2	T3, B2	T3, B2	T3, B2	X		
797	Instalasi Pemanas dan Geotermal	43222	X	X	X	X	X	X	X	X	T2, T4, B3	X	X	X	T2, T3, T4	X	T2, T4	T2, T4	T2, T4	X	X	X	T2, T4	T2, T4	T2, T4	X	X	X	
798	Instalasi Minyak dan gas	43223	X	X	X	X	X	T3, B2	B1, B2	X	T2, T4, B3	T3, B2	T3, B2	X	T2, T3, T4	X	T2, T4	T2, T4	T2, T4	X	X	X	T2, T4	T2, T4	T2, T4	T3, B2	T3, B2	X	
799	Instalasi Pendingin dan Ventilasi Udara	43224	X	X	X	X	X	X	X	X	T2, T4, B3	X	X	X	T2, T3, T4	T4, B3	T2, T4	T2, T4	T2, T4	T3, B2	T3, B2	T3, B2	T2, T4	T2, T4	T2, T4	T3, B2	T3, B2	X	
800	Instalasi Mekanikal	43291	X	X	X	X	X	X	X	X	T2, T4, B3	X	X	X	T3, B2	X	T3, B2	T3, B2	X	T3, B2	T3, B2	T3, B2	T3, B2	T3, B2	T3, B2	T3, B2	T3, B2	X	
801	Instalasi Meteorologi, Klimatologi, dan Geofisika	43292	X	X	X	X	X	X	B1, B2	X	T2, T4, B3	X	X	X	T2, T4	T4, B3	T2, T4	T2, T4	T2, T4	X	X	X	T2, T4	T2, T4	T2, T4	T2, T4	X	X	
802	Instalasi Fasilitas Sumber Radiasi Pengion	43293	X	X	X	X	X	X	X	X	T2, T4, B3	X	X	X	X	X	X	X	X	X	X	X	X	X	X	X	X	X	
803	Instalasi Nuklir	43294	X	X	X	X	X	X	X	X	X	X	X	X	X	X	X	X	X	X	X	X	X	X	X	X	X	X	

Kode	Kegiatan	Kode KBLI	ZONA / SUB ZONA																											
			ZONA RUANG TERBUKA HIJAU (RTH)							Badan Jalan	ZONA HUTAN PRODUKSI (KHP)	ZONA PERTANIAN (P)			ZONA PEMBANGKITAN TENAGA LISTRIK	ZONA KAWASAN PERUNTUKAN INDUSTRI	ZONA PARIWISATA	ZONA PERUMAHAN (R)			ZONA PELAYANAN UMUM (SPU)			ZONA PERDAGANGAN DAN JASA (K)			ZONA PERKANTORAN	ZONA TRANSPORTASI	ZONA PERTAHANAN DAN KEAMANAN	
			Sub-zona Taman Kota	Sub-zona Taman Kecamatan	Sub-zona Taman Kelurahan	Sub-zona Taman RW	Sub-zona Taman RT	Sub-zona Pemakaman	Sub-zona Jalur Hijau		Hutan Produksi Tetap	Sub-zona Tanaman Pangan	Sub-zona Hortikultura	Sub-zona Perkebunan				Sub-zona Perumahan Kepadatan Tinggi	Sub-zona Perumahan Kepadatan Sedang	Sub-zona Perumahan Kepadatan Rendah	Sub-zona SPU Skala Kota	Sub-zona SPU Skala Kecamatan	Sub-zona SPU Skala Kelurahan	Sub-zona Perdagangan dan Jasa Skala Kota	Sub-zona Perdagangan dan Jasa Skala WP	Sub-zona Perdagangan dan Jasa Skala SWP				
		5 Digit	RTH-2	RTH-3	RTH-4	RTH-5	RTH-6	RTH-7	RTH-8	BJ	HP	P-1	P-2	P-3	PTL	KPI	W	R-2	R-3	R-4	SPU-1	SPU-2	SPU-3	K-1	K-2	K-3	KT	TR	HK	
804	Instalasi Konstruksi Lainnya YTDL	43299	X	X	X	X	X	X	X	X	X	T2, T4, B3	X	X	X	T2, B2	X	X	X	X	X	X	X	X	X	X	X	X	X	X
805	Pengerjaan Pemasangan Kaca dan Alumunium	43301	B2	B2	B2	B2	B2	B2	B2	B2	X	T2, T4, B3	B2	B2	B2	B2	X	B2	B2	B2	B2	B2	B2	B2	B2	B2	B2	B2	B2	X
806	Pengerjaan Lantai, Dinding, Peralatan Saniter dan Plafon	43302	B2	B2	B2	B2	B2	B2	B2	B2	X	T2, T4, B3	B2	B2	B2	B2	X	B2	B2	B2	B2	B2	B2	B2	B2	B2	B2	B2	B2	X
807	Pengecatan	43303	B2	B2	B2	B2	B2	B2	B2	B2	X	T2, T4, B3	B2	B2	B2	B2	X	B2	B2	B2	B2	B2	B2	B2	B2	B2	B2	B2	B2	X
808	Dekorasi Interior	43304	B2	B2	B2	B2	B2	B2	B2	B2	X	T2, T4, B3	B2	B2	B2	B2	X	B2	B2	B2	B2	B2	B2	B2	B2	B2	B2	B2	B2	X
809	Dekorasi Eksterior	43305	B2	B2	B2	B2	B2	B2	B2	B2	X	T2, T4, B3	B2	B2	B2	B2	X	B2	B2	B2	B2	B2	B2	B2	B2	B2	B2	B2	B2	X
810	Penyelesaian Konstruksi Bangunan Lainnya	43309	B2	B2	B2	B2	B2	B2	B2	B2	X	T2, T4, B3	B2	B2	B2	B2	X	B2	B2	B2	B2	B2	B2	B2	B2	B2	B2	B2	B2	X
811	Pemasangan Pondasi dan Tiang Pancang	43901	B2	B2	B2	B2	B2	B2	B2	B2	X	T2, T4, B3	B2	B2	B2	B2	X	B2	B2	B2	B2	B2	B2	B2	B2	B2	B2	B2	B2	X
812	Pemasangan Perancah (Steiger)	43902	B2	B2	B2	B2	B2	B2	B2	B2	X	T2, T4, B3	B2	B2	B2	B2	X	B2	B2	B2	B2	B2	B2	B2	B2	B2	B2	B2	B2	X
813	Pemasangan Rangka dan Atap/Roof Covering	43903	B2	B2	B2	B2	B2	B2	B2	B2	X	T2, T4, B3	B2	B2	B2	B2	X	B2	B2	B2	B2	B2	B2	B2	B2	B2	B2	B2	B2	X
814	Pemasangan Rangka Baja	43904	B2	B2	B2	B2	B2	B2	B2	B2	X	T2, T4, B3	B2	B2	B2	B2	X	B2	B2	B2	B2	B2	B2	B2	B2	B2	B2	B2	B2	X
815	Penyewaan Alat Konstruksi dengan Operator	43905	B2	B2	B2	B2	B2	B2	B2	B2	X	T2, T4, B3	B2	B2	B2	B2	X	B2	B2	B2	B2	B2	B2	B2	B2	B2	B2	B2	B2	X
816	Konstruksi Khusus Lainnya YTDL	43909	B2	B2	B2	B2	B2	B2	B2	B2	X	T2, T4, B3	B2	B2	B2	B2	X	B2	B2	B2	B2	B2	B2	B2	B2	B2	B2	B2	B2	X
	PERDAGANGAN, REPARASI DAN PERAWATAN MOBIL DAN SEPEDA MOTOR																													
817	Perdagangan Besar Mobil Baru	45101	X	X	X	X	X	X	X	X	X	T2, T4, B3	X	X	X	T2, T3, T4	X	T2, B1, B2	T2, B1, B2	T2, B1, B2	T2, B1, B2	T2, B1, B2	T2, B1, B2	I	I	I	X	X	X	
818	Perdagangan Besar Mobil Bekas	45102	X	X	X	X	X	X	X	X	X	T2, T4, B3	X	X	X	T2, T3, T4	X	T2, B1, B2	T2, B1, B2	T2, B1, B2	T2, B1, B2	T2, B1, B2	T2, B1, B2	I	I	I	X	X	X	
819	Perdagangan Eceran Mobil Baru	45103	X	X	X	X	X	X	X	X	X	T2, T4, B3	X	X	X	T2, T3, T4	X	T2, B1, B2	T2, B1, B2	T2, B1, B2	T2, B1, B2	T2, B1, B2	T2, B1, B2	I	I	I	X	X	X	

Kode	Kegiatan	Kode KBLI	ZONA / SUB ZONA																											
			ZONA RUANG TERBUKA HIJAU (RTH)							Badan Jalan	ZONA HUTAN PRODUKSI (KHP)	ZONA PERTANIAN (P)			ZONA PEMBANGKITAN TENAGA LISTRIK	ZONA KAWASAN PERUNTUKAN INDUSTRI	ZONA PARIWISATA	ZONA PERUMAHAN (R)			ZONA PELAYANAN UMUM (SPU)			ZONA PERDAGANGAN DAN JASA (K)			ZONA PERKANTORAN	ZONA TRANSPORTASI	ZONA PERTAHANAN DAN KEAMANAN	
			Sub-zona Taman Kota	Sub-zona Taman Kecamatan	Sub-zona Taman Kelurahan	Sub-zona Taman RW	Sub-zona Taman RT	Sub-zona Pemakaman	Sub-zona Jalur Hijau		Hutan Produksi Tetap	Sub-zona Tanaman Pangan	Sub-zona Hortikultura	Sub-zona Perkebunan	Sub-zona Perumahan Kepadatan Tinggi	Sub-zona Perumahan Kepadatan Sedang	Sub-zona Perumahan Kepadatan Rendah	Sub-zona SPU Skala Kota	Sub-zona SPU Skala Kecamatan	Sub-zona SPU Skala Kelurahan	Sub-zona Perdagangan dan Jasa Skala Kota	Sub-zona Perdagangan dan Jasa Skala WP	Sub-zona Perdagangan dan Jasa Skala SWP							
			RTH-2	RTH-3	RTH-4	RTH-5	RTH-6	RTH-7	RTH-8		HP	P-1	P-2	P-3	PTL	KPI	W	R-2	R-3	R-4	SPU-1	SPU-2	SPU-3	K-1	K-2	K-3	KT	TR	HK	
820	Perdagangan Eceran Mobil Bekas	45104	X	X	X	X	X	X	X	X	X	T2, T4, B3	X	X	X	T2, T3, T4	X	T2, B1, B2	T2, B1, B2	T2, B1, B2	T2, B1, B2	T2, B1, B2	T2, B1, B2	I	I	I	X	X	X	
821	Reparasi Mobil	45201	X	X	X	X	X	X	X	X	X	T2, T4, B3	X	X	X	T2, T3, T4	X	T2, B1, B2	T2, B1, B2	T2, B1, B2	T2, B1, B2	T2, B1, B2	T2, B1, B2	I	I	I	X	X	X	
822	Pencucian dan Salon Mobil	45202	X	X	X	X	X	X	X	X	X	T2, T4, B3	X	X	X	T2, T3, T4	X	T2, B1, B2	T2, B1, B2	T2, B1, B2	T2, B1, B2	T2, B1, B2	T2, B1, B2	I	I	I	X	X	X	
823	Perdagangan Besar Suku Cadang dan Aksesoris Mobil	45301	X	X	X	X	X	X	X	X	X	T2, T4, B3	X	X	X	T2, T3, T4	X	T2, B1, B2	T2, B1, B2	T2, B1, B2	T2, B1, B2	T2, B1, B2	T2, B1, B2	I	I	I	X	X	X	
824	Perdagangan Eceran Suku Cadang dan Aksesoris Mobil	45302	X	X	X	X	X	X	X	X	X	T2, T4, B3	X	X	X	T2, T3, T4	X	T2, B1, B2	T2, B1, B2	T2, B1, B2	T2, B1, B2	T2, B1, B2	T2, B1, B2	I	I	I	X	X	X	
825	Perdagangan Besar Sepeda Motor Baru	45401	X	X	X	X	X	X	X	X	X	T2, T4, B3	X	X	X	T2, T3, T4	X	T2, B1, B2	T2, B1, B2	T2, B1, B2	T2, B1, B2	T2, B1, B2	T2, B1, B2	I	I	I	X	X	X	
826	Perdagangan Besar Sepeda Motor Bekas	45402	X	X	X	X	X	X	X	X	X	T2, T4, B3	X	X	X	T2, T3, T4	X	T2, B1, B2	T2, B1, B2	T2, B1, B2	T2, B1, B2	T2, B1, B2	T2, B1, B2	I	I	I	X	X	X	
827	Perdagangan Eceran Sepeda Motor Baru	45403	X	X	X	X	X	X	X	X	X	T2, T4, B3	X	X	X	T2, T3, T4	X	T2, B1, B2	T2, B1, B2	T2, B1, B2	T2, B1, B2	T2, B1, B2	T2, B1, B2	I	I	I	X	X	X	
828	Perdagangan Eceran Sepeda Motor Bekas	45404	X	X	X	X	X	X	X	X	X	T2, T4, B3	X	X	X	T2, T3, T4	X	T2, B1, B2	T2, B1, B2	T2, B1, B2	T2, B1, B2	T2, B1, B2	T2, B1, B2	I	I	I	X	X	X	
829	Perdagangan Besar Suku Cadang Sepeda Motor dan Aksesorinya	45405	X	X	X	X	X	X	X	X	X	T2, T4, B3	X	X	X	T2, T3, T4	X	T2, B1, B2	T2, B1, B2	T2, B1, B2	T2, B1, B2	T2, B1, B2	T2, B1, B2	I	I	I	X	X	X	
830	Perdagangan Eceran Suku Cadang Sepeda Motor dan Aksesorinya	45406	X	X	X	X	X	X	X	X	X	T2, T4, B3	X	X	X	T2, T3, T4	X	T2, B1, B2	T2, B1, B2	T2, B1, B2	T2, B1, B2	T2, B1, B2	T2, B1, B2	I	I	I	X	X	X	
831	Reparasi dan Perawatan Sepeda Motor	45407	X	X	X	X	X	X	X	X	X	T2, T4, B3	X	X	X	T2, T3, T4	X	T2, B1, B2	T2, B1, B2	T2, B1, B2	T2, B1, B2	T2, B1, B2	T2, B1, B2	I	I	I	X	X	X	
	PERDAGANGAN BESAR, BUKAN MOBIL DAN SEPEDA MOTOR																													
832	Perdagangan Besar atas Dasar Balas Jasa (Fee) atau Kontrak	46100	X	X	X	X	X	X	X	X	X	T2, T4, B3	X	X	X	T2, T3, T4	X	T2, B1, B2	T2, B1, B2	T2, B1, B2	X	X	X	I	I	I	X	X	X	
833	Perdagangan Besar Padi dan Palawija	46201	X	X	X	X	X	X	X	X	X	T2, T4, B3	X	X	X	T2, T3, T4	X	T2, B1, B2	T2, B1, B2	T2, B1, B2	X	X	X	I	I	I	X	X	X	
834	Perdagangan Besar Buah yang Mengandung Minyak	46202	X	X	X	X	X	X	X	X	X	T2, T4, B3	X	X	X	T2, T3, T4	X	T2, B1, B2	T2, B1, B2	T2, B1, B2	X	X	X	I	I	I	X	X	X	
835	Perdagangan Besar Bunga dan Tanaman Hias	46203	X	X	X	X	X	X	X	X	X	T2, T4, B3	X	X	X	T2, T3, T4	X	T2, B1, B2	T2, B1, B2	T2, B1, B2	X	X	X	I	I	I	X	X	X	

Kode	Kegiatan	Kode KBLI	ZONA / SUB ZONA																										
			ZONA RUANG TERBUKA HIJAU (RTH)							Badan Jalan	ZONA HUTAN PRODUKSI (KHP)	ZONA PERTANIAN (P)			ZONA PEMBANGKITAN TENAGA LISTRIK	ZONA KAWASAN PERUNTUKAN INDUSTRI	ZONA PARIWISATA	ZONA PERUMAHAN (R)			ZONA PELAYANAN UMUM (SPU)			ZONA PERDAGANGAN DAN JASA (K)			ZONA PERKANTORAN	ZONA TRANSPORTASI	ZONA PERTAHANAN DAN KEAMANAN
			Sub-zona Taman Kota	Sub-zona Taman Kecamatan	Sub-zona Taman Kelurahan	Sub-zona Taman RW	Sub-zona Taman RT	Sub-zona Pemakaman	Sub-zona Jalur Hijau		Hutan Produksi Tetap	Sub-zona Tanaman Pangan	Sub-zona Hortikultura	Sub-zona Perkebunan	Sub-zona Perumahan Kepadatan Tinggi	Sub-zona Perumahan Kepadatan Sedang	Sub-zona Perumahan Kepadatan Rendah	Sub-zona SPU Skala Kota	Sub-zona SPU Skala Kecamatan	Sub-zona SPU Skala Kelurahan	Sub-zona Perdagangan dan Jasa Skala Kota	Sub-zona Perdagangan dan Jasa Skala WP	Sub-zona Perdagangan dan Jasa Skala SWP						
			RTH-2	RTH-3	RTH-4	RTH-5	RTH-6	RTH-7	RTH-8		HP	P-1	P-2	P-3	PTL	KPI	W	R-2	R-3	R-4	SPU-1	SPU-2	SPU-3	K-1	K-2	K-3	KT	TR	HK
836	Perdagangan Besar Tembakau Rajangan	46204	X	X	X	X	X	X	X	X	X	T2, T4, B3	X	X	X	T2, T3, T4	X	T2, B1, B2	T2, B1, B2	T2, B1, B2	X	X	X	I	I	I	X	X	X
837	Perdagangan Besar Binatang Hidup	46205	X	X	X	X	X	X	X	X	X	T2, T4, B3	X	X	X	T2, T3, T4	X	T2, B1, B2	T2, B1, B2	T2, B1, B2	X	X	X	I	I	I	X	X	X
838	Perdagangan Besar Hasil Perikanan	46206	X	X	X	X	X	X	X	X	X	T2, T4, B3	X	X	X	T2, T3, T4	X	T2, B1, B2	T2, B1, B2	T2, B1, B2	X	X	X	I	I	I	X	X	X
839	Perdagangan Besar Hasil Kehutanan dan Perburuan	46207	X	X	X	X	X	X	X	X	X	T2, T4, B3	X	X	X	T2, T3, T4	X	T2, B1, B2	T2, B1, B2	T2, B1, B2	X	X	X	I	I	I	X	X	X
840	Perdagangan Besar Kulit dan Kulit Jangat	46208	X	X	X	X	X	X	X	X	X	T2, T4, B3	X	X	X	T2, T3, T4	X	T2, B1, B2	T2, B1, B2	T2, B1, B2	X	X	X	I	I	I	X	X	X
841	Perdagangan Besar Hasil Pertanian dan Hewan Hidup Lainnya	46209	X	X	X	X	X	X	X	X	X	T2, T4, B3	X	X	X	T2, T3, T4	X	T2, B1, B2	T2, B1, B2	T2, B1, B2	X	X	X	I	I	I	X	X	X
842	Perdagangan Besar Beras	46311	X	X	X	X	X	X	X	X	X	T2, T4, B3	X	X	X	T2, T3, T4	X	T2, B1, B2	T2, B1, B2	T2, B1, B2	X	X	X	I	I	I	X	X	X
843	Perdagangan Besar Buah-buahan	46312	X	X	X	X	X	X	X	X	X	T2, T4, B3	X	X	X	T2, T3, T4	X	T2, B1, B2	T2, B1, B2	T2, B1, B2	X	X	X	I	I	I	X	X	X
844	Perdagangan Besar Sayuran	46313	X	X	X	X	X	X	X	X	X	T2, T4, B3	X	X	X	T2, T3, T4	X	T2, B1, B2	T2, B1, B2	T2, B1, B2	X	X	X	I	I	I	X	X	X
845	Perdagangan Besar Kopi, The dan Kakao	46314	X	X	X	X	X	X	X	X	X	T2, T4, B3	X	X	X	T2, T3, T4	X	T2, B1, B2	T2, B1, B2	T2, B1, B2	X	X	X	I	I	I	X	X	X
846	Perdagangan Besar Minyak dan Lemak Nabati	46315	X	X	X	X	X	X	X	X	X	T2, T4, B3	X	X	X	T2, T3, T4	X	T2, B1, B2	T2, B1, B2	T2, B1, B2	X	X	X	I	I	I	X	X	X
847	Perdagangan Besar Bahan Makanan dan Minuman Hasil Pertanian Lainnya	46319	X	X	X	X	X	X	X	X	X	T2, T4, B3	X	X	X	T2, T3, T4	X	T2, B1, B2	T2, B1, B2	T2, B1, B2	X	X	X	I	I	I	X	X	X
848	Perdagangan Besar Daging Sapi dan Daging Sapi Olahan	46321	X	X	X	X	X	X	X	X	X	T2, T4, B3	X	X	X	T2, T3, T4	X	T2, B1, B2	T2, B1, B2	T2, B1, B2	X	X	X	I	I	I	X	X	X
849	Perdagangan Besar Daging Ayam dan Daging Ayam Olahan	46322	X	X	X	X	X	X	X	X	X	T2, T4, B3	X	X	X	T2, T3, T4	X	T2, B1, B2	T2, B1, B2	T2, B1, B2	X	X	X	I	I	I	X	X	X
850	Perdagangan Besar Daging dan Daging Olahan Lainnya	46323	X	X	X	X	X	X	X	X	X	T2, T4, B3	X	X	X	T2, T3, T4	X	T2, B1, B2	T2, B1, B2	T2, B1, B2	X	X	X	I	I	I	X	X	X
851	Perdagangan Besar Hasil Olahan Perikanan	46324	X	X	X	X	X	X	X	X	X	T2, T4, B3	X	X	X	T2, T3, T4	X	T2, B1, B2	T2, B1, B2	T2, B1, B2	X	X	X	I	I	I	X	X	X

Kode	Kegiatan	Kode KBLI	ZONA / SUB ZONA																																	
			ZONA RUANG TERBUKA HIJAU (RTH)							Badan Jalan	ZONA HUTAN PRODUKSI (KHP)	ZONA PERTANIAN (P)			ZONA PEMBANGKITAN TENAGA LISTRIK	ZONA KAWASAN PERUNTUKAN INDUSTRI	ZONA PARIWISATA	ZONA PERUMAHAN (R)			ZONA PELAYANAN UMUM (SPU)			ZONA PERDAGANGAN DAN JASA (K)			ZONA PERKANTORAN	ZONA TRANSPORTASI	ZONA PERTAHANAN DAN KEAMANAN							
			Sub-zona Taman Kota	Sub-zona Taman Kecamatan	Sub-zona Taman Kelurahan	Sub-zona Taman RW	Sub-zona Taman RT	Sub-zona Pemakaman	Sub-zona Jalur Hijau			Hutan Produksi Tetap	Sub-zona Tanaman Pangan	Sub-zona Hortikultura	Sub-zona Perkebunan				Sub-zona Perumahan Kepadatan Tinggi	Sub-zona Perumahan Kepadatan Sedang	Sub-zona Perumahan Kepadatan Rendah	Sub-zona SPU Skala Kota	Sub-zona SPU Skala Kecamatan	Sub-zona SPU Skala Kelurahan	Sub-zona Perdagangan dan Jasa Skala Kota	Sub-zona Perdagangan dan Jasa Skala WP	Sub-zona Perdagangan dan Jasa Skala SWP									
RTH-2	RTH-3	RTH-4	RTH-5	RTH-6	RTH-7	RTH-8	BJ	HP	P-1	P-2	P-3	PTL	KPI	W	R-2	R-3	R-4	SPU-1	SPU-2	SPU-3	K-1	K-2	K-3	KT	TR	HK										
852	Perdagangan Besar Telur dan Hasil Olahan Telur	46325	X	X	X	X	X	X	X	X	X	T2, T4, B3	X	X	X	T2, T3, T4	X	T2, B1, B2	T2, B1, B2	T2, B1, B2	X	X	X	I	I	I	X	X	X							
853	Perdagangan Besar Susu dan Produk Susu	46326	X	X	X	X	X	X	X	X	X	T2, T4, B3	X	X	X	T2, T3, T4	X	T2, B1, B2	T2, B1, B2	T2, B1, B2	X	X	X	I	I	I	X	X	X							
854	Perdagangan Besar Minyak dan Lemak Hewani	46327	X	X	X	X	X	X	X	X	X	T2, T4, B3	X	X	X	T2, T3, T4	X	T2, B1, B2	T2, B1, B2	T2, B1, B2	X	X	X	I	I	I	X	X	X							
855	Perdagangan Besar Bahan Makanan dan Minuman Hasil Peternakan dan Peikanan Lainnya	46329	X	X	X	X	X	X	X	X	X	T2, T4, B3	X	X	X	T2, T3, T4	X	T2, B1, B2	T2, B1, B2	T2, B1, B2	X	X	X	I	I	I	X	X	X							
856	Perdagangan Besar Gula, Coklat, dan Kembang Gula	46331	X	X	X	X	X	X	X	X	X	T2, T4, B3	X	X	X	T2, T3, T4	X	T2, B1, B2	T2, B1, B2	T2, B1, B2	X	X	X	I	I	I	X	X	X							
857	Perdagangan Besar Produk Roti	46332	X	X	X	X	X	X	X	X	X	T2, T4, B3	X	X	X	T2, T3, T4	X	T2, B1, B2	T2, B1, B2	T2, B1, B2	X	X	X	I	I	I	X	X	X							
858	Perdagangan Besar Minuman Beralkohol	46333	X	X	X	X	X	X	X	X	X	T2, T4, B3	X	X	X	T2, T3, T4	X	T2, B1, B2	T2, B1, B2	T2, B1, B2	X	X	X	T4	T4	T4	X	X	X							
859	Perdagangan Besar Minuman Non Alkohol Bukan Susu	46334	X	X	X	X	X	X	X	X	X	T2, T4, B3	X	X	X	T2, T3, T4	X	T2, B1, B2	T2, B1, B2	T2, B1, B2	X	X	X	I	I	I	X	X	X							
860	Perdagangan Besar Rokok dan Tembakau	46335	X	X	X	X	X	X	X	X	X	T2, T4, B3	X	X	X	T2, T3, T4	X	T2, B1, B2	T2, B1, B2	T2, B1, B2	X	X	X	I	I	I	X	X	X							
861	Perdagangan Besar Makanan dan Minuman Lainnya	46339	X	X	X	X	X	X	X	X	X	T2, T4, B3	X	X	X	T2, T3, T4	X	T2, B1, B2	T2, B1, B2	T2, B1, B2	X	X	X	I	I	I	X	X	X							
862	Perdagangan Besar Tekstil	46411	X	X	X	X	X	X	X	X	X	T2, T4, B3	X	X	X	T2, T3, T4	X	T2, B1, B2	T2, B1, B2	T2, B1, B2	X	X	X	I	I	I	X	X	X							
863	Perdagangan Besar Pakaian	46412	X	X	X	X	X	X	X	X	X	T2, T4, B3	X	X	X	T2, T3, T4	X	T2, B1, B2	T2, B1, B2	T2, B1, B2	X	X	X	I	I	I	X	X	X							
864	Perdagangan Besar Alas Kaki	46413	X	X	X	X	X	X	X	X	X	T2, T4, B3	X	X	X	T2, T3, T4	X	T2, B1, B2	T2, B1, B2	T2, B1, B2	X	X	X	I	I	I	X	X	X							
865	Perdagangan Besar Barang Lainnya dari Tekstil	46414	X	X	X	X	X	X	X	X	X	T2, T4, B3	X	X	X	T2, T3, T4	X	T2, B1, B2	T2, B1, B2	T2, B1, B2	X	X	X	I	I	I	X	X	X							
866	Perdagangan Besar Tekstil, Pakaian dan Alas Kaki Lainnya	46419	X	X	X	X	X	X	X	X	X	T2, T4, B3	X	X	X	T2, T3, T4	X	T2, B1, B2	T2, B1, B2	T2, B1, B2	X	X	X	I	I	I	X	X	X							
867	Perdagangan Besar Alat Tulis dan Gambar	46421	X	X	X	X	X	X	X	X	X	T2, T4, B3	X	X	X	T2, T3, T4	X	T2, B1, B2	T2, B1, B2	T2, B1, B2	X	X	X	I	I	I	X	X	X							

Kode	Kegiatan	Kode KBLI	ZONA / SUB ZONA																										
			ZONA RUANG TERBUKA HIJAU (RTH)							Badan Jalan	ZONA HUTAN PRODUKSI (KHP)	ZONA PERTANIAN (P)			ZONA PEMBANGKITAN TENAGA LISTRIK	ZONA KAWASAN PERUNTUKAN INDUSTRI	ZONA PARIWISATA	ZONA PERUMAHAN (R)			ZONA PELAYANAN UMUM (SPU)			ZONA PERDAGANGAN DAN JASA (K)			ZONA PERKANTORAN	ZONA TRANSPORTASI	ZONA PERTAHANAN DAN KEAMANAN
			Sub-zona Taman Kota	Sub-zona Taman Kecamatan	Sub-zona Taman Kelurahan	Sub-zona Taman RW	Sub-zona Taman RT	Sub-zona Pemakaman	Sub-zona Jalur Hijau			Sub-zona Perumahan Kepadatan Tinggi	Sub-zona Perumahan Kepadatan Sedang	Sub-zona Perumahan Kepadatan Rendah				Sub-zona SPU Skala Kota	Sub-zona SPU Skala Kecamatan	Sub-zona SPU Skala Kelurahan	Sub-zona Perdagangan dan Jasa Skala Kota	Sub-zona Perdagangan dan Jasa Skala WP	Sub-zona Perdagangan dan Jasa Skala SWP						
5 Digit	RTH-2	RTH-3	RTH-4	RTH-5	RTH-6	RTH-7	RTH-8	BJ	HP	P-1	P-2	P-3	PTL	KPI	W	R-2	R-3	R-4	SPU-1	SPU-2	SPU-3	K-1	K-2	K-3	KT	TR	HK		
868	Perdagangan Besar Barang Percetakan dan Penerbitan dalam Berbagai Bentuk	46422	X	X	X	X	X	X	X	X	T2, T4, B3	X	X	X	T2, T3, T4	X	T2, B1, B2	T2, B1, B2	T2, B1, B2	X	X	X	I	I	I	X	X	X	
869	Perdagangan Besar Alat Fotografi dan Barang Optik	46430	X	X	X	X	X	X	X	X	T2, T4, B3	X	X	X	T2, T3, T4	X	T2, B1, B2	T2, B1, B2	T2, B1, B2	X	X	X	I	I	I	X	X	X	
870	Perdagangan Besar Obat Farmasi untuk Manusia	46441	X	X	X	X	X	X	X	X	T2, T4, B3	X	X	X	T2, T3, T4	X	T2, B1, B2	T2, B1, B2	T2, B1, B2	X	X	X	I	I	I	X	X	X	
871	Perdagangan Besar Obat Tradisional untuk Manusia	46442	X	X	X	X	X	X	X	X	T2, T4, B3	X	X	X	T2, T3, T4	X	T2, B1, B2	T2, B1, B2	T2, B1, B2	X	X	X	I	I	I	X	X	X	
872	Perdagangan Besar Kosmetik untuk Manusia	46443	X	X	X	X	X	X	X	X	T2, T4, B3	X	X	X	T2, T3, T4	X	T2, B1, B2	T2, B1, B2	T2, B1, B2	X	X	X	I	I	I	X	X	X	
873	Perdagangan Besar Obat Farmasi untuk Hewan	46444	X	X	X	X	X	X	X	X	T2, T4, B3	X	X	X	T2, T3, T4	X	T2, B1, B2	T2, B1, B2	T2, B1, B2	X	X	X	I	I	I	X	X	X	
874	Perdagangan Besar Obat Tradisional untuk Hewan	46445	X	X	X	X	X	X	X	X	T2, T4, B3	X	X	X	T2, T3, T4	X	T2, B1, B2	T2, B1, B2	T2, B1, B2	X	X	X	I	I	I	X	X	X	
875	Perdagangan Besar Kosmetik untuk Hewan	46446	X	X	X	X	X	X	X	X	T2, T4, B3	X	X	X	T2, T3, T4	X	T2, B1, B2	T2, B1, B2	T2, B1, B2	X	X	X	I	I	I	X	X	X	
876	Perdagangan Besar Bahan Farmasi untuk Manusia dan Hewan	46447	X	X	X	X	X	X	X	X	T2, T4, B3	X	X	X	T2, T3, T4	X	T2, B1, B2	T2, B1, B2	T2, B1, B2	X	X	X	I	I	I	X	X	X	
877	Perdagangan Besar Bahan Baku Obat Tradisional untuk Manusia dan Hewan	46448	X	X	X	X	X	X	X	X	T2, T4, B3	X	X	X	T2, T3, T4	X	T2, B1, B2	T2, B1, B2	T2, B1, B2	X	X	X	I	I	I	X	X	X	
878	Perdagangan Besar Peralatan dan Perlengkapan Rumah Tangga	46491	X	X	X	X	X	X	X	X	T2, T4, B3	X	X	X	T2, T3, T4	X	T2, B1, B2	T2, B1, B2	T2, B1, B2	X	X	X	I	I	I	X	X	X	
879	Perdagangan Besar Alat Olahraga	46492	X	X	X	X	X	X	X	X	T2, T4, B3	X	X	X	T2, T3, T4	X	T2, B1, B2	T2, B1, B2	T2, B1, B2	X	X	X	I	I	I	X	X	X	
880	Perdagangan Besar Alat Musik	46493	X	X	X	X	X	X	X	X	T2, T4, B3	X	X	X	T2, T3, T4	X	T2, B1, B2	T2, B1, B2	T2, B1, B2	X	X	X	I	I	I	X	X	X	
881	Perdagangan Besar Perhiasan dan Jam	46494	X	X	X	X	X	X	X	X	T2, T4, B3	X	X	X	T2, T3, T4	X	T2, B1, B2	T2, B1, B2	T2, B1, B2	X	X	X	I	I	I	X	X	X	
882	Perdagangan Besar Alat Permainan dan Mainan Anak Anak	46495	X	X	X	X	X	X	X	X	T2, T4, B3	X	X	X	T2, T3, T4	X	T2, B1, B2	T2, B1, B2	T2, B1, B2	X	X	X	I	I	I	X	X	X	
883	Perdagangan Besar berbagai Barang dan Perlengkapan Rumah Tangga Lainnya YTDL	46499	X	X	X	X	X	X	X	X	T2, T4, B3	X	X	X	T2, T3, T4	X	T2, B1, B2	T2, B1, B2	T2, B1, B2	X	X	X	I	I	I	X	X	X	

Kode	Kegiatan	Kode KBLI	ZONA / SUB ZONA																										
			ZONA RUANG TERBUKA HIJAU (RTH)							Badan Jalan	ZONA HUTAN PRODUKSI (KHP)	ZONA PERTANIAN (P)			ZONA PEMBANGKITAN TENAGA LISTRIK	ZONA KAWASAN PERUNTUKAN INDUSTRI	ZONA PARIWISATA	ZONA PERUMAHAN (R)			ZONA PELAYANAN UMUM (SPU)			ZONA PERDAGANGAN DAN JASA (K)			ZONA PERKANTORAN	ZONA TRANSPORTASI	ZONA PERTAHANAN DAN KEAMANAN
			Sub-zona Taman Kota	Sub-zona Taman Kecamatan	Sub-zona Taman Kelurahan	Sub-zona Taman RW	Sub-zona Taman RT	Sub-zona Pemakaman	Sub-zona Jalur Hijau			Sub-zona Perumahan Kepadatan Tinggi	Sub-zona Perumahan Kepadatan Sedang	Sub-zona Perumahan Kepadatan Rendah				Sub-zona SPU Skala Kota	Sub-zona SPU Skala Kecamatan	Sub-zona SPU Skala Kelurahan	Sub-zona Perdagangan dan Jasa Skala Kota	Sub-zona Perdagangan dan Jasa Skala WP	Sub-zona Perdagangan dan Jasa Skala SWP						
5 Digit	RTH-2	RTH-3	RTH-4	RTH-5	RTH-6	RTH-7	RTH-8	BJ	HP	P-1	P-2	P-3	PTL	KPI	W	R-2	R-3	R-4	SPU-1	SPU-2	SPU-3	K-1	K-2	K-3	KT	TR	HK		
884	Perdagangan Besar Komputer dan Perlengkapan Komputer	46511	X	X	X	X	X	X	X	X	T2, T4, B3	X	X	X	T2, T3, T4	X	T2, B1, B2	T2, B1, B2	T2, B1, B2	X	X	X	I	I	I	X	X	X	
885	Perlengkapan Besar Piranti Lunak	46512	X	X	X	X	X	X	X	X	T2, T4, B3	X	X	X	T2, T3, T4	X	T2, B1, B2	T2, B1, B2	T2, B1, B2	X	X	X	I	I	I	X	X	X	
886	Perdagangan Besar Suku Cadang Elektronik	46521	X	X	X	X	X	X	X	X	T2, T4, B3	X	X	X	T2, T3, T4	X	T2, B1, B2	T2, B1, B2	T2, B1, B2	X	X	X	I	I	I	X	X	X	
887	Perdagangan Besar Disket, Flash Driver, Pita Audio dan Video, CD dan DVD Kosong	46522	X	X	X	X	X	X	X	X	T2, T4, B3	X	X	X	T2, T3, T4	X	T2, B1, B2	T2, B1, B2	T2, B1, B2	X	X	X	I	I	I	X	X	X	
888	Perdagangan Besar Mesin, Peralatan dan Perlengkapan Pertanian	46523	X	X	X	X	X	X	X	X	T2, T4, B3	X	X	X	T2, T3, T4	X	T2, B1, B2	T2, B1, B2	T2, B1, B2	X	X	X	I	I	I	X	X	X	
889	Perdagangan Besar Mesin, Peralatan dan Perlengkapan Pertanian	46530	X	X	X	X	X	X	X	X	T2, T4, B3	X	X	X	T2, T3, T4	X	T2, B1, B2	T2, B1, B2	T2, B1, B2	X	X	X	I	I	I	X	X	X	
890	Perdagangan Besar Mesin Kantor dan Industri Pengolahan, Suku Cadang dan Perlengkapannya	46591	X	X	X	X	X	X	X	X	T2, T4, B3	X	X	X	T2, T3, T4	X	T2, B1, B2	T2, B1, B2	T2, B1, B2	X	X	X	I	I	I	X	X	X	
891	Perdagangan Besar Alat Transportasi Laut, Suku Cadang dan Perlengkapannya	46592	X	X	X	X	X	X	X	X	T2, T4, B3	X	X	X	T2, T3, T4	X	T2, B1, B2	T2, B1, B2	T2, B1, B2	X	X	X	I	I	I	X	X	X	
892	Perdagangan Besar Alat Transportasi Darat (Bukan Mobil, Sepeda Motor, dan Sejenisnya), Suku Cadang dan Perlengkapannya	46593	X	X	X	X	X	X	X	X	T2, T4, B3	X	X	X	T2, T3, T4	X	T2, B1, B2	T2, B1, B2	T2, B1, B2	X	X	X	I	I	I	X	X	X	
893	Perdagangan Besar Alat Transportasi Udara, Suku Cadang dan Perlengkapannya	46594	X	X	X	X	X	X	X	X	T2, T4, B3	X	X	X	T2, T3, T4	X	T2, B1, B2	T2, B1, B2	T2, B1, B2	X	X	X	I	I	I	X	X	X	
894	Perdagangan Besar Besar Mesin, Peralatan dan Perlengkapan Lainnya	46599	X	X	X	X	X	X	X	X	T2, T4, B3	X	X	X	T2, T3, T4	X	T2, B1, B2	T2, B1, B2	T2, B1, B2	X	X	X	I	I	I	X	X	X	
895	Perdagangan Besar Bahan Bakar Padat, Cair, dan Gas dan Produk YBDI	46610	X	X	X	X	X	X	X	X	T2, T4, B3	X	X	X	T2, T3, T4	X	T2, B1, B2	T2, B1, B2	T2, B1, B2	X	X	X	B1	B1	B1	X	X	X	
896	Perdagangan Besar Logam dan Bijih Logam	46620	X	X	X	X	X	X	X	X	T2, T4, B3	X	X	X	T2, T3, T4	X	T2, B1, B2	T2, B1, B2	T2, B1, B2	X	X	X	B1	B1	B1	X	X	X	
897	Perdagangan Besar Barang Logam untuk Bahan Konstruksi	46631	X	X	X	X	X	X	X	X	T2, T4, B3	X	X	X	T2, T3, T4	X	T2, B1, B2	T2, B1, B2	T2, B1, B2	X	X	X	I	I	I	X	X	X	
898	Perdagangan Besar Kaca	46632	X	X	X	X	X	X	X	X	T2, T4, B3	X	X	X	T2, T3, B3	X	T2, B1, B2	T2, B1, B2	T2, B1, B2	X	X	X	I	I	I	X	X	X	

Kode	Kegiatan	Kode KBLI	ZONA / SUB ZONA																										
			ZONA RUANG TERBUKA HIJAU (RTH)							Badan Jalan	ZONA HUTAN PRODUKSI (JKHP)	ZONA PERTANIAN (P)			ZONA PEMBANGKITAN TENAGA LISTRIK	ZONA KAWASAN PERUNTUKAN INDUSTRI	ZONA PARIWISATA	ZONA PERUMAHAN (R)			ZONA PELAYANAN UMUM (SPU)			ZONA PERDAGANGAN DAN JASA (K)			ZONA PERKANTORAN	ZONA TRANSPORTASI	ZONA PERTAHANAN DAN KEAMANAN
			Sub-zona Taman Kota	Sub-zona Taman Kecamatan	Sub-zona Taman Kelurahan	Sub-zona Taman RW	Sub-zona Taman RT	Sub-zona Pemakaman	Sub-zona Jalur Hijau			Sub-zona Perumahan Kepadatan Tinggi	Sub-zona Perumahan Kepadatan Sedang	Sub-zona Perumahan Kepadatan Rendah				Sub-zona SPU Skala Kota	Sub-zona SPU Skala Kecamatan	Sub-zona SPU Skala Kelurahan	Sub-zona Perdagangan dan Jasa Skala Kota	Sub-zona Perdagangan dan Jasa Skala WP	Sub-zona Perdagangan dan Jasa Skala SWP						
5 Digit	RTH-2	RTH-3	RTH-4	RTH-5	RTH-6	RTH-7	RTH-8	BJ	HP	P-1	P-2	P-3	PTL	KPI	W	R-2	R-3	R-4	SPU-1	SPU-2	SPU-3	K-1	K-2	K-3	KT	TR	HK		
										B3				T4		B2	B2	B2											
899	Perdagangan Besar Genteng, Batu Bata, Ubin dan Sejenisnya dari Tanah Liat, Kapur, Semen atau Kaca	46633	X	X	X	X	X	X	X	T2, T4, B3	X	X	X	T2, T3, T4	X	T2, B1, B2	T2, B1, B2	T2, B1, B2	X	X	X	I	I	I	X	X	X		
900	Perdagangan Besar Semen, Kapur, Pasir dan Batu	46634	X	X	X	X	X	X	X	T2, T4, B3	X	X	X	T2, T3, T4	X	T2, B1, B2	T2, B1, B2	T2, B1, B2	X	X	X	I	I	I	X	X	X		
901	Perdagangan Besar Bahan Konstruksi dari Porselen	46635	X	X	X	X	X	X	X	T2, T4, B3	X	X	X	T2, T3, T4	X	T2, B1, B2	T2, B1, B2	T2, B1, B2	X	X	X	I	I	I	X	X	X		
902	Perdagangan Besar Bahan Konstruksi dari Kayu	46636	X	X	X	X	X	X	X	T2, T4, B3	X	X	X	T2, T3, T4	X	T2, B1, B2	T2, B1, B2	T2, B1, B2	X	X	X	I	I	I	X	X	X		
903	Perdagangan Besar Cat	46637	X	X	X	X	X	X	X	T2, T4, B3	X	X	X	T2, T3, T4	X	T2, B1, B2	T2, B1, B2	T2, B1, B2	X	X	X	I	I	I	X	X	X		
904	Perdagangan Besar Berbagai Macam Material Bangunan	46638	X	X	X	X	X	X	X	T2, T4, B3	X	X	X	T2, T3, T4	X	T2, B1, B2	T2, B1, B2	T2, B1, B2	X	X	X	I	I	I	X	X	X		
905	Perdagangan Besar Bahan Konstruksi Lainnya	46639	X	X	X	X	X	X	X	T2, T4, B3	X	X	X	T2, T3, T4	X	T2, B1, B2	T2, B1, B2	T2, B1, B2	X	X	X	I	I	I	X	X	X		
906	Perdagangan Besar Mineral Bukan Logam	46641	X	X	X	X	X	X	X	T2, T4, B3	X	X	X	T2, T3, T4	X	T2, B1, B2	T2, B1, B2	T2, B1, B2	X	X	X	I	I	I	X	X	X		
907	Perdagangan Besar Mineral Radioaktif	46642	X	X	X	X	X	X	X	T2, T4, B3	X	X	X	X	X	X	X	X	X	X	X	X	X	X	X	X	X		
908	Perdagangan Besar Zat Radioaktif dan Pembangkit Radiasi Pengion	46643	X	X	X	X	X	X	X	T2, T4, B3	X	X	X	X	X	X	X	X	X	X	X	X	X	X	X	X	X		
909	Perdagangan Besar Bahan dan Barang Kimia	46651	X	X	X	X	X	X	X	T2, T4, B3	X	X	X	T2, T3, T4	X	T2, B1, B2	T2, B1, B2	T2, B1, B2	X	X	X	I	I	I	X	X	X		
910	Pedagangan Besar Pupuk dan Produk Agrokimia	46652	X	X	X	X	X	X	X	T2, T4, B3	X	X	X	T2, T3, T4	X	T2, B1, B2	T2, B1, B2	T2, B1, B2	X	X	X	I	I	I	X	X	X		
911	Perdagangan Besar Bahan Berbahaya (B2)	46653	X	X	X	X	X	X	X	T2, T4, B3	X	X	X	T2, T3, T4, B1	X	X	X	X	X	X	X	T2, T3, T4, B1	T2, T3, T4, B1	T2, T3, T4, B1	X	X	X		
912	Perdagangan Besar Bahan Berbahaya dan Beracun	46654	X	X	X	X	X	X	X	T2, T4, B3	X	X	X	T2, T3, T4, B1	X	X	X	X	X	X	X	T2, T3, T4, B1	T2, T3, T4, B1	T2, T3, T4, B1	X	X	X		

Kode	Kegiatan	Kode KBLI	ZONA / SUB ZONA																											
			ZONA RUANG TERBUKA HIJAU (RTH)							Badan Jalan	ZONA HUTAN PRODUKSI (KHP)	ZONA PERTANIAN (P)			ZONA PEMBANGKITAN TENAGA LISTRIK	ZONA KAWASAN PERUNTUKAN INDUSTRI	ZONA PARIWISATA	ZONA PERUMAHAN (R)			ZONA PELAYANAN UMUM (SPU)			ZONA PERDAGANGAN DAN JASA (K)			ZONA PERKANTORAN	ZONA TRANSPORTASI	ZONA PERTAHANAN DAN KEAMANAN	
			Sub-zona Taman Kota	Sub-zona Taman Kecamatan	Sub-zona Taman Kelurahan	Sub-zona Taman RW	Sub-zona Taman RT	Sub-zona Pemukiman	Sub-zona Jalur Hijau			Hutan Produksi Tetap	Sub-zona Tanaman Pangan	Sub-zona Hortikultura				Sub-zona Perkebunan	Sub-zona Perumahan Kepadatan Tinggi	Sub-zona Perumahan Kepadatan Sedang	Sub-zona Perumahan Kepadatan Rendah	Sub-zona SPU Skala Kota	Sub-zona SPU Skala Kecamatan	Sub-zona SPU Skala Kelurahan	Sub-zona Perdagangan dan Jasa Skala Kota	Sub-zona Perdagangan dan Jasa Skala WP				Sub-zona Perdagangan dan Jasa Skala SWP
RTH-2	RTH-3	RTH-4	RTH-5	RTH-6	RTH-7	RTH-8	BJ	HP	P-1	P-2	P-3	PTL	KPI	W	R-2	R-3	R-4	SPU-1	SPU-2	SPU-3	K-1	K-2	K-3	KT	TR	HK				
913	Perdagangan Besar Alat Laboratorium, Alat Farmasi dan Alat Kedokteran untuk Manusia	46691	X	X	X	X	X	X	X	X	T2, T4, B3	X	X	X	T2, T3, T4	X	T2, B1, B2	T2, B1, B2	T2, B1, B2	X	X	X	I	I	I	X	X	X		
914	Perdagangan Besar Alat Laboratorium, Alat Farmasi dan Alat Kedokteran untuk Hewan	46692	X	X	X	X	X	X	X	X	T2, T4, B3	X	X	X	T2, T3, T4	X	T2, B1, B2	T2, B1, B2	T2, B1, B2	X	X	X	I	I	I	X	X	X		
915	Perdagangan Besar Alat Laboratorium, Alat Farmasi dan Alat Kedokteran untuk Hewan	46693	X	X	X	X	X	X	X	X	T2, T4, B3	X	X	X	T2, T3, T4	X	T2, B1, B2	T2, B1, B2	T2, B1, B2	X	X	X	I	I	I	X	X	X		
916	Perdagangan Besar Kertas dan Karton	46694	X	X	X	X	X	X	X	X	T2, T4, B3	X	X	X	T2, T3, T4	X	T2, B1, B2	T2, B1, B2	T2, B1, B2	X	X	X	I	I	I	X	X	X		
917	Perdagangan Besar Barang dari Kertas dan Karton	46695	X	X	X	X	X	X	X	X	T2, T4, B3	X	X	X	T2, T3, T4	X	T2, B1, B2	T2, B1, B2	T2, B1, B2	X	X	X	I	I	I	X	X	X		
918	Perdagangan Besar Barang Bekas dan Sisa Sisa Tak Terpakai (Scrap)	46696	X	X	X	X	X	X	X	X	T2, T4, B3	X	X	X	T2, T3, T4	X	T2, B1, B2	T2, B1, B2	T2, B1, B2	X	X	X	I	I	I	X	X	X		
919	Perdagangan Besar Produk Lainnya YTDL	46699	X	X	X	X	X	X	X	X	T2, T4, B3	X	X	X	T2, T3, T4	X	T2, B1, B2	T2, B1, B2	T2, B1, B2	X	X	X	I	I	I	X	X	X		
920	Perdagangan Besar Berbagai Macam Barang	46900	X	X	X	X	X	X	X	X	T2, T4, B3	X	X	X	T2, T3, T4	X	T2, B1, B2	T2, B1, B2	T2, B1, B2	X	X	X	I	I	I	X	X	X		
	PERDAGANGAN ECERAN, BUKAN MOBIL, DAN MOTOR																													
921	Perdaganga Eceran Berbagai Macam Barang yang Utamanya Makanan, Minuman, atau Tembakau di Minimarket/ Supermarket/ Hypermarket	47111	X	X	X	X	X	X	X	X	T2, T4, B3	X	X	X	T2, T3, T4	T4, B3	T2, T4, B1	T2, T4, B1	T2, T4, B1	X	X	X	T4	T4	T4	X	X	X		
922	Perdagangan Eceran Berbagai Macam Barang yang Utamanya Makanan, Minuman, atau Tembakau Bukan di Minimarket/ Supermarket/ Hypermarket (Tradisional)	47112	X	X	X	X	X	X	X	X	T2, T4, B3	X	X	X	T2, T3, T4	T4, B3	T2, T4, B1	T2, T4, B1	T2, T4, B1	X	X	X	I	I	I	X	X	X		
923	Perdagangan Eceran Berbagai Macam Barang yang Utamanya Bukan Makanan, Minumam atau Tembakau di Toserba (Department Store)	47191	X	X	X	X	X	X	X	X	T2, T4, B3	X	X	X	T2, T3, T4	T4, B3	T2, T4, B1	T2, T4, B1	T2, T4, B1	X	X	X	T4	T4	T4	X	X	X		

Kode	Kegiatan	Kode KBLI	ZONA / SUB ZONA																											
			ZONA RUANG TERBUKA HIJAU (RTH)						Badan Jalan	ZONA HUTAN PRODUKSI (KHP)	ZONA PERTANIAN (P)			ZONA PEMBANGKITAN TENAGA LISTRIK	ZONA KAWASAN PERUNTUKAN INDUSTRI	ZONA PARIWISATA	ZONA PERUMAHAN (R)			ZONA PELAYANAN UMUM (SPU)			ZONA PERDAGANGAN DAN JASA (K)			ZONA PERKANTORAN	ZONA TRANSPORTASI	ZONA PERTAHANAN DAN KEAMANAN		
			Sub-zona Taman Kota	Sub-zona Taman Kecamatan	Sub-zona Taman Kelurahan	Sub-zona Taman RW	Sub-zona Taman RT	Sub-zona Pemukiman			Sub-zona Jalur Hijau	Hutan Produksi Tetap	Sub-zona Tanaman Pangan				Sub-zona Hortikultura	Sub-zona Perkebunan	Sub-zona Perumahan Kepadatan Tinggi	Sub-zona Perumahan Kepadatan Sedang	Sub-zona Perumahan Kepadatan Rendah	Sub-zona SPU Skala Kota	Sub-zona SPU Skala Kecamatan	Sub-zona SPU Skala Kelurahan	Sub-zona Perdagangan dan Jasa Skala Kota				Sub-zona Perdagangan dan Jasa Skala WP	Sub-zona Perdagangan dan Jasa Skala SWP
5 Digit	RTH-2	RTH-3	RTH-4	RTH-5	RTH-6	RTH-7	RTH-8	BJ	HP	P-1	P-2	P-3	PTL	KPI	W	R-2	R-3	R-4	SPU-1	SPU-2	SPU-3	K-1	K-2	K-3	KT	TR	HK			
924	Perdagangan Eceran Berbagai Macam Barang yang Utamanya Bukan Makanan, Mnuman atau Tembakau (Barang Barang Kelontong) Bukan di Toserba (Department Store)	47192	X	X	X	X	X	X	X	X	T2, T4, B3	X	X	X	T2, T3, T4	T4, B3	T2, T4, B1	T2, T4, B1	T2, T4, B1	X	X	X	I	I	I	X	T4, B3	X		
925	Perdagangan Eceran Padi dan Palawija	47211	X	X	X	X	X	X	X	X	T2, T4, B3	X	X	X	T2, T3, T4	X	T2, T4, B1	T2, T4, B1	T2, T4, B1	X	X	X	I	I	I	X	X	X		
926	Perdagangan Eceran Buah Buahan	47212	X	X	X	X	X	X	X	X	T2, T4, B3	X	X	X	T2, T3, T4	T4, B3	T2, T4, B1	T2, T4, B1	T2, T4, B1	X	X	X	I	I	I	X	X	X		
927	Perdagangan Eceran Sayuran	47213	X	X	X	X	X	X	X	X	T2, T4, B3	X	X	X	T2, T3, T4	T4, B3	T2, T4, B1	T2, T4, B1	T2, T4, B1	X	X	X	I	I	I	X	X	X		
928	Perdagangan Eceran Hasil Peternakan	47214	X	X	X	X	X	X	X	X	T2, T4, B3	X	X	X	T2, T3, T4	X	T2, T4, B1	T2, T4, B1	T2, T4, B1	X	X	X	I	I	I	X	X	X		
929	Perdagangan Eceran hasil Perikanan	47215	X	X	X	X	X	X	X	X	T2, T4, B3	X	X	X	T2, T3, T4	T4, B3	T2, T4, B1	T2, T4, B1	T2, T4, B1	X	X	X	I	I	I	X	X	X		
930	Perdagangan Eceran Hasil Kehutanan	47216	X	X	X	X	X	X	X	X	T2, T4, B3	X	X	X	T2, T3, T4	X	T2, T4, B1	T2, T4, B1	T2, T4, B1	X	X	X	I	I	I	X	X	X		
931	Perdagangan Eceran Hasil Pertanian Lainnya	47219	X	X	X	X	X	X	X	X	T2, T4, B3	X	X	X	T2, T3, T4	T4, B3	T2, T4, B1	T2, T4, B1	T2, T4, B1	X	X	X	I	I	I	X	X	X		
932	Perdagangan Eceran Minuman Beralkohol	47221	X	X	X	X	X	X	X	X	T2, T4, B3	X	X	X	T2, T3, T4	X	T2, T4, B1	T2, T4, B1	T2, T4, B1	X	X	X	T4	T4	T4	X	X	X		
933	Perdagangan Eceran Minuman Tidak Beralkohol	47222	X	X	X	X	X	X	X	X	T2, T4, B3	X	X	X	T2, T3, T4	T4, B3	T2, T4, B1	T2, T4, B1	T2, T4, B1	X	X	X	I	I	I	X	X	X		
934	Perdagangan Eceran Khusus Rokok dan Tembakau di Toko	47230	X	X	X	X	X	X	X	X	T2, T4, B3	X	X	X	T2, T3, T4	T4, B3	T2, T4, B1	T2, T4, B1	T2, T4, B1	X	X	X	I	I	I	X	X	X		
935	Perdagangan Eceran Beras	47241	X	X	X	X	X	X	X	X	T2, T4, B3	X	X	X	T2, T3, T4	X	T2, T4, B1	T2, T4, B1	T2, T4, B1	X	X	X	I	I	I	X	X	X		
936	Perdagangan Eceran Roti, Kue Kering, Serta Kue Basah dan Sejenisnya	47242	X	X	X	X	X	X	X	X	T2, T4, B3	X	X	X	T2, T3, T4	T4, B3	T2, T4, B1	T2, T4, B1	T2, T4, B1	X	X	X	I	I	I	X	X	X		
937	Perdagangan Eceran Kopi, Gula Pasir dan Gula Merah	47243	X	X	X	X	X	X	X	X	T2, T4, B3	X	X	X	T2, T3, T4	X	T2, T4, B1	T2, T4, B1	T2, T4, B1	X	X	X	I	I	I	X	X	X		
938	Perdagangan Eceran Tahu, Tempe, Tauco dan Oncom	47244	X	X	X	X	X	X	X	X	T2, T4, B3	X	X	X	T2, T3, T4	X	T2, T4, B1	T2, T4, B1	T2, T4, B1	X	X	X	I	I	I	X	X	X		

Kode	Kegiatan	Kode KBLI	ZONA / SUB ZONA																										
			ZONA RUANG TERBUKA HIJAU (RTH)							Badan Jalan	ZONA HUTAN PRODUKSI (KHP)	ZONA PERTANIAN (P)			ZONA PEMBANGKITAN TENAGA LISTRIK	ZONA KAWASAN PERUNTUKAN INDUSTRI	ZONA PARIWISATA	ZONA PERUMAHAN (R)			ZONA PELAYANAN UMUM (SPU)			ZONA PERDAGANGAN DAN JASA (K)			ZONA PERKANTORAN	ZONA TRANSPORTASI	ZONA PERTAHANAN DAN KEAMANAN
			Sub-zona Taman Kota	Sub-zona Taman Kecamatan	Sub-zona Taman Kelurahan	Sub-zona Taman RW	Sub-zona Taman RT	Sub-zona Pemakaman	Sub-zona Jalur Hijau			Sub-zona Perumahan Kepadatan Tinggi	Sub-zona Perumahan Kepadatan Sedang	Sub-zona Perumahan Kepadatan Rendah				Sub-zona SPU Skala Kota	Sub-zona SPU Skala Kecamatan	Sub-zona SPU Skala Kelurahan	Sub-zona Perdagangan dan Jasa Skala Kota	Sub-zona Perdagangan dan Jasa Skala WP	Sub-zona Perdagangan dan Jasa Skala SWP						
5 Digit	RTH-2	RTH-3	RTH-4	RTH-5	RTH-6	RTH-7	RTH-8	BJ	HP	P-1	P-2	P-3	PTL	KPI	W	R-2	R-3	R-4	SPU-1	SPU-2	SPU-3	K-1	K-2	K-3	KT	TR	HK		
939	Perdagangan Eceran Daging dan Ikan Olahan	47245	X	X	X	X	X	X	X	X	T2, T4, B3	X	X	X	T2, T3, T4	T4, B3	T2, T4, B1	T2, T4, B1	T2, T4, B1	X	X	X	I	I	I	X	X	X	
940	Perdagangan Eceran Makanan Lainnya	47249	X	X	X	X	X	X	X	X	T2, T4, B3	X	X	X	T2, T3, T4	T4, B3	T2, T4, B1	T2, T4, B1	T2, T4, B1	X	X	X	I	I	I	X	X	X	
941	Perdagangan Eceran Bahan Bakar Minyak, Bahan Bakar Gas (BBG), dan Liquefied Petroleum Gas (LPG) di Sarana Pengisian Bahan Bakar Transportasi Darat, Laut, dan Udara.	47301	X	X	X	X	X	X	X	X	T2, T4, B3	X	X	X	B1, B2	X	X	B1, B2	B1, B3	B1, B2	B1, B2	B1, B2	I	I	I	X	X	X	
942	Perdagangan Eceran Bahan Bakar Minyak, Bahan Bakar Gas (BBG), dan Liquefied Petroleum Gas (LPG) Selain di Sarana Pengisian Bahan Bakar Transportasi Darat, Laut, dan Udara.	47302	X	X	X	X	X	X	X	X	T2, T4, B3	X	X	X	T2, T3, T4	X	T2, T4, B1	T2, T4, B1	T2, T4, B1	T3, T4	T3, T4	T3, T4	I	I	I	X	X	X	
943	Perdagangan Eceran Minyak Pelumas di Toko	47303	X	X	X	X	X	X	X	X	T2, T4, B3	X	X	X	T2, T3, T4	X	T2, T4, B1	T2, T4, B1	T2, T4, B1	T3, T4	T3, T4	T3, T4	I	I	I	X	X	X	
944	Perdagangan Eceran Komputer dan Perlengkapannya	47411	X	X	X	X	X	X	X	X	T2, T4, B3	X	X	X	T2, T3, T4	X	T2, T4, B1	T2, T4, B1	T2, T4, B1	X	X	X	I	I	I	X	X	X	
945	Perdagangan Eceran Peralatan Video Game dan Sejenisnya	47412	X	X	X	X	X	X	X	X	T2, T4, B3	X	X	X	T2, T3, T4	X	T2, T4, B1	T2, T4, B1	T2, T4, B1	X	X	X	I	I	I	X	X	X	
946	Peralatan Eceran Piranti Lunak (Software)	47413	X	X	X	X	X	X	X	X	T2, T4, B3	X	X	X	T2, T3, T4	X	T2, T4, B1	T2, T4, B1	T2, T4, B1	X	X	X	I	I	I	X	X	X	
947	Perdagangan Eceran Alat Telekomunikasi	47414	X	X	X	X	X	X	X	X	T2, T4, B3	X	X	X	T2, T3, T4	X	T2, T4, B1	T2, T4, B1	T2, T4, B1	X	X	X	I	I	I	X	X	X	
948	Perdagangan Eceran Mesin Kantor	47415	X	X	X	X	X	X	X	X	T2, T4, B3	X	X	X	T2, T3, T4	X	T2, T4, B1	T2, T4, B1	T2, T4, B1	X	X	X	I	I	I	X	X	X	
949	Perdagangan Eceran Khusus Peralatan Audio dan Video di Toko	47420	X	X	X	X	X	X	X	X	T2, T4, B3	X	X	X	T2, T3, T4	X	T2, T4, B1	T2, T4, B1	T2, T4, B1	X	X	X	I	I	I	X	X	X	
950	Perdagangan Eceran Tekstil	47511	X	X	X	X	X	X	X	X	T2, T4, B3	X	X	X	T2, T3, T4	X	T2, T4, B1	T2, T4, B1	T2, T4, B1	X	X	X	I	I	I	X	X	X	
951	Perdagangan Eceran Perlengkapan Rumah Tangga dari Tekstil	47512	X	X	X	X	X	X	X	X	T2, T4, B3	X	X	X	T2, T3, T4	X	T2, T4, B1	T2, T4, B1	T2, T4, B1	X	X	X	I	I	I	X	X	X	
952	Perdagangan Eceran Perlengkapan Jahit Menjahit	47513	X	X	X	X	X	X	X	X	T2, T4, B3	X	X	X	T2, T3, T4	X	T2, T4, B1	T2, T4, B1	T2, T4, B1	X	X	X	I	I	I	X	X	X	

Kode	Kegiatan	Kode KBLI	ZONA / SUB ZONA																										
			ZONA RUANG TERBUKA HIJAU (RTH)							Badan Jalan	ZONA HUTAN PRODUKSI (KHP)	ZONA PERTANIAN (P)			ZONA PEMBANGKITAN TENAGA LISTRIK	ZONA KAWASAN PERUNTUKAN INDUSTRI	ZONA PARIWISATA	ZONA PERUMAHAN (R)			ZONA PELAYANAN UMUM (SPU)			ZONA PERDAGANGAN DAN JASA (K)			ZONA PERKANTORAN	ZONA TRANSPORTASI	ZONA PERTAHANAN DAN KEAMANAN
			5 Digit	Sub-zona Taman Kota	Sub-zona Taman Kecamatan	Sub-zona Taman Kelurahan	Sub-zona Taman RW	Sub-zona Taman RT	Sub-zona Pemakaman	Sub-zona Jalur Hijau	BJ	HP	Sub-zona Tanaman Pangan	Sub-zona Hortikultura	Sub-zona Perkebunan	PTL	KPI	W	Sub-zona Perumahan Kepadatan Tinggi	Sub-zona Perumahan Kepadatan Sedang	Sub-zona Perumahan Kepadatan Rendah	Sub-zona SPU Skala Kota	Sub-zona SPU Skala Kecamatan	Sub-zona SPU Skala Kelurahan	Sub-zona Perdagangan dan Jasa Skala Kota	Sub-zona Perdagangan dan Jasa Skala WP	Sub-zona Perdagangan dan Jasa Skala SWP	KT	TR
953	Perdagangan Eceran Barang Logam untuk Bahan Konstruksi	47521	X	X	X	X	X	X	X	X	X	T2, T4, B3	X	X	X	T2, T3, T4	X	T2, T4, B1	T2, T4, B1	T2, T4, B1	X	X	X	I	I	I	X	X	X
954	Perdagangan Eceran Kaca	47522	X	X	X	X	X	X	X	X	X	T2, T4, B3	X	X	X	T2, T3, T4	X	T2, T4, B1	T2, T4, B1	T2, T4, B1	X	X	X	I	I	I	X	X	X
955	Perdagangan Eceran Genteng, Batu bata, Ubin, dan Sejenisnya dari Tanah Liat, Kapur, Semen atau Kaca	47523	X	X	X	X	X	X	X	X	X	T2, T4, B3	X	X	X	T2, T3, T4	X	T2, T4, B1	T2, T4, B1	T2, T4, B1	X	X	X	I	I	I	X	X	X
956	Perdagangan Eceran Semen, Kapur, Pasir dan Batu	47524	X	X	X	X	X	X	X	X	X	T2, T4, B3	X	X	X	T2, T3, T4	X	T2, T4, B1	T2, T4, B1	T2, T4, B1	X	X	X	I	I	I	X	X	X
957	Perdagangan Eceran Bahan Konstruksi dari Porselen	47525	X	X	X	X	X	X	X	X	X	T2, T4, B3	X	X	X	T2, T3, T4	X	T2, T4, B1	T2, T4, B1	T2, T4, B1	X	X	X	I	I	I	X	X	X
958	Perdagangan Eceran Bahan Konstruksi dari Kayu	47526	X	X	X	X	X	X	X	X	X	T2, T4, B3	X	X	X	T2, T3, T4	X	T2, T4, B1	T2, T4, B1	T2, T4, B1	X	X	X	I	I	I	X	X	X
959	Perdagangan Eceran Cat, Pernis dan Lak	47527	X	X	X	X	X	X	X	X	X	T2, T4, B3	X	X	X	T2, T3, T4	X	T2, T4, B1	T2, T4, B1	T2, T4, B1	X	X	X	I	I	I	X	X	X
960	Perdagangan Eceran berbagai Macam Material Bangunan	47528	X	X	X	X	X	X	X	X	X	T2, T4, B3	X	X	X	T2, T3, T4	X	T2, T4, B1	T2, T4, B1	T2, T4, B1	X	X	X	I	I	I	X	X	X
961	Perdagangan Eceran Bahan dan Barang Konstruksi Lainnya	47529	X	X	X	X	X	X	X	X	X	T2, T4, B3	X	X	X	T2, T3, T4	X	T2, T4, B1	T2, T4, B1	T2, T4, B1	X	X	X	I	I	I	X	X	X
962	Perdagangan Eceran Khusus Karpet, Permadani dan Penutup Dinding dan Lantai di Toko	47530	X	X	X	X	X	X	X	X	X	T2, T4, B3	X	X	X	T2, T3, T4	X	T2, T4, B1	T2, T4, B1	T2, T4, B1	X	X	X	I	I	I	X	X	X
963	Perdagangan Eceran Furnitur	47591	X	X	X	X	X	X	X	X	X	T2, T4, B3	X	X	X	T2, T3, T4	X	T2, T4, B1	T2, T4, B1	T2, T4, B1	X	X	X	I	I	I	X	X	X
964	Perdagangan Eceran Peralatan Listrik Rumah Tangga dan Peralatan Penerangan dan Perlengkapannya	47592	X	X	X	X	X	X	X	X	X	T2, T4, B3	X	X	X	T2, T3, T4	X	T2, T4, B1	T2, T4, B1	T2, T4, B1	X	X	X	I	I	I	X	X	X
965	Perdagangan Eceran Barang Pecah Belah dan Perlengkapan Dapur dari Plastik	47593	X	X	X	X	X	X	X	X	X	T2, T4, B3	X	X	X	X	X	T2, T4, B1	T2, T4, B1	T2, T4, B1	X	X	X	I	I	I	X	X	X
966	Perdagangan Eceran Barang Pecah Belah dan Perlengkapan Dapur dari Batu atau Tanah Liat	47594	X	X	X	X	X	X	X	X	X	T2, T4, B3	X	X	X	X	X	T2, T4, B1	T2, T4, B1	T2, T4, B1	X	X	X	I	I	I	X	X	X
967	Perdagangan Eceran Barag Pecah Belah dan Perlengkapan Dapur dari Kayu, Bambu atau Rotan	47595	X	X	X	X	X	X	X	X	X	T2, T4, B3	X	X	X	T2, T3, T4	X	T2, T4, B1	T2, T4, B1	T2, T4, B1	X	X	X	I	I	I	X	X	X

Kode	Kegiatan	Kode KBLI	ZONA / SUB ZONA																										
			ZONA RUANG TERBUKA HIJAU (RTH)							Badan Jalan	ZONA HUTAN PRODUKSI (KHP)	ZONA PERTANIAN (P)			ZONA PEMBANGKITAN TENAGA LISTRIK	ZONA KAWASAN PERUNTUKAN INDUSTRI	ZONA PARIWISATA	ZONA PERUMAHAN (R)			ZONA PELAYANAN UMUM (SPU)			ZONA PERDAGANGAN DAN JASA (K)			ZONA PERKANTORAN	ZONA TRANSPORTASI	ZONA PERTAHANAN DAN KEAMANAN
			Sub-zona Taman Kota	Sub-zona Taman Kecamatan	Sub-zona Taman Kelurahan	Sub-zona Taman RW	Sub-zona Taman RT	Sub-zona Pemakaman	Sub-zona Jalur Hijau			HP	Sub-zona Tanaman Pangan	Sub-zona Hortikultura				Sub-zona Perkebunan	KPI	W	Sub-zona Perumahan Kepadatan Tinggi	Sub-zona Perumahan Kepadatan Sedang	Sub-zona Perumahan Kepadatan Rendah	Sub-zona SPU Skala Kota	Sub-zona SPU Skala Kecamatan	Sub-zona SPU Skala Kelurahan			
5 Digit	RTH-2	RTH-3	RTH-4	RTH-5	RTH-6	RTH-7	RTH-8	BJ	P-1	P-2	P-3	PTL	R-2	R-3	R-4	SPU-1	SPU-2	SPU-3	K-1	K-2	K-3								
968	Perdagangan Eceran Barang Pecah Belah dan Perlengkapan Dapur Bukan dari Plastik, Batu, Tanah Liat, Kayu, Bambu atau Rotan	47596	X	X	X	X	X	X	X	X	T2, T4, B3	X	X	X	T2, T3, T4	X	T2, T4, B1	T2, T4, B1	T2, T4, B1	X	X	X	I	I	I	X	X	X	
969	Perdagangan Eceran Alat Musik	47597	X	X	X	X	X	X	X	X	T2, T4, B3	X	X	X	T2, T3, T4	X	T2, T4, B1	T2, T4, B1	T2, T4, B1	X	X	X	I	I	I	X	X	X	
970	Perdagangan Eceran Peralatan dan Perlengkapan Rumah Tangga Lainnya YTDL	47599	X	X	X	X	X	X	X	X	T2, T4, B3	X	X	X	T2, T3, T4	X	T2, T4, B1	T2, T4, B1	T2, T4, B1	X	X	X	I	I	I	X	X	X	
971	Perdagangan Eceran Alat Tulis Menulis dan Gambar	47611	X	X	X	X	X	X	X	X	T2, T4, B3	X	X	X	T2, T3, T4	X	T2, T4, B1	T2, T4, B1	T2, T4, B1	X	X	X	I	I	I	X	X	X	
972	Perdagangan Eceran Hasil Pencetakan dan Penerbitan	47612	X	X	X	X	X	X	X	X	T2, T4, B3	X	X	X	T2, T3, T4	X	T2, T4, B1	T2, T4, B1	T2, T4, B1	X	X	X	I	I	I	X	X	X	
973	Perdagangan EceranKhusus Rekaman Musik dan Video di Toko	47620	X	X	X	X	X	X	X	X	T2, T4, B3	X	X	X	T2, T3, T4	X	T2, T4, B1	T2, T4, B1	T2, T4, B1	X	X	X	I	I	I	X	X	X	
974	Perdagangan Eceran Khusus Peralatan Olahraga di Toko	47630	X	X	X	X	X	X	X	X	T2, T4, B3	X	X	X	T2, T3, T4	X	T2, T4, B1	T2, T4, B1	T2, T4, B1	X	X	X	I	I	I	X	X	X	
975	Perdagangan Eceran Khusus Alat Permainan dan Mainan Anak Anak di Toko	47640	X	X	X	X	X	X	X	X	T2, T4, B3	X	X	X	T2, T3, T4	X	T2, T4, B1	T2, T4, B1	T2, T4, B1	X	X	X	I	I	I	X	X	X	
976	Perdagangan Eceran Kertas, Kertas Karton dan Barang dari Kertas/Karton	47650	X	X	X	X	X	X	X	X	T2, T4, B3	X	X	X	T2, T3, T4	X	T2, T4, B1	T2, T4, B1	T2, T4, B1	X	X	X	I	I	I	X	X	X	
977	Perdagangan Eceran Pakaian	47711	X	X	X	X	X	X	X	X	T2, T4, B3	X	X	X	T2, T3, T4	X	T2, T4, B1	T2, T4, B1	T2, T4, B1	X	X	X	I	I	I	X	X	X	
978	Perdagangan Eceran Sepatu, Sandal dan Alas Kaki Lainnya	47712	X	X	X	X	X	X	X	X	T2, T4, B3	X	X	X	T2, T3, T4	X	T2, T4, B1	T2, T4, B1	T2, T4, B1	X	X	X	I	I	I	X	X	X	
979	Perdagangan Eceran Pelengkap Pakaian	47713	X	X	X	X	X	X	X	X	T2, T4, B3	X	X	X	T2, T3, T4	X	T2, T4, B1	T2, T4, B1	T2, T4, B1	X	X	X	I	I	I	X	X	X	
980	Perdagangan eceran Tas, Dompot, Koper, Ransel dan Sejenisnya	47714	X	X	X	X	X	X	X	X	T2, T4, B3	X	X	X	T2, T3, T4	X	T2, T4, B1	T2, T4, B1	T2, T4, B1	X	X	X	I	I	I	X	X	X	
981	Perdagangan Eceran Barang dan Obat Farmasi untuk Manusia di Apotik	47721	X	X	X	X	X	X	X	X	T2, T4, B3	X	X	X	T2, T3, T4	X	T2, T4, B1	T2, T4, B1	T2, T4, B1	X	X	X	I	I	I	X	X	X	

Kode	Kegiatan	Kode KBLI	ZONA / SUB ZONA																										
			ZONA RUANG TERBUKA HIJAU (RTH)						Badan Jalan	ZONA HUTAN PRODUKSI (KHP)	ZONA PERTANIAN (P)			ZONA PEMBANGKITAN TENAGA LISTRIK	ZONA KAWASAN PERUNTUKAN INDUSTRI	ZONA PARIWISATA	ZONA PERUMAHAN (R)			ZONA PELAYANAN UMUM (SPU)			ZONA PERDAGANGAN DAN JASA (K)			ZONA PERKANTORAN	ZONA TRANSPORTASI	ZONA PERTAHANAN DAN KEAMANAN	
			5 Digit	Sub-zona Taman Kota	Sub-zona Taman Kecamatan	Sub-zona Taman Kelurahan	Sub-zona Taman RW	Sub-zona Taman RT			Sub-zona Pemukiman	Sub-zona Jalur Hijau	HP				Sub-zona Tanaman Pangan	Sub-zona Hortikultura	Sub-zona Perkebunan	KPI	W	Sub-zona Perumahan Kepadatan Tinggi	Sub-zona Perumahan Kepadatan Sedang	Sub-zona Perumahan Kepadatan Rendah	Sub-zona SPU Skala Kota				Sub-zona SPU Skala Kecamatan
RTH-2	RTH-3	RTH-4	RTH-5	RTH-6	RTH-7	RTH-8	BJ	P-1	P-2	P-3	PTL	KPI	W	R-2	R-3	R-4	SPU-1	SPU-2	SPU-3	K-1	K-2	K-3	KT	TR	HK				
982	Perdagangan Eceran Barang dan Obat Farmasi untuk Manusia Bukan di Apotik	47722	X	X	X	X	X	X	X	X	X	T2, T4, B3	X	X	X	T2, T3, T4	X	T2, T4, B1	T2, T4, B1	T2, T4, B1	X	X	X	I	I	I	X	X	X
983	Perdagangan Eceran Obat Tradisional untuk Manusia	47723	X	X	X	X	X	X	X	X	X	T2, T4, B3	X	X	X	T2, T3, T4	X	T2, T4, B1	T2, T4, B1	T2, T4, B1	X	X	X	I	I	I	X	X	X
984	Perdagangan Eceran Kosmetik untuk Manusia	47724	X	X	X	X	X	X	X	X	X	T2, T4, B3	X	X	X	T2, T3, T4	X	T2, T4, B1	T2, T4, B1	T2, T4, B1	X	X	X	I	I	I	X	X	X
985	Perdagangan Eceran Alat Laboratorium, Alat Farmasi, dan Alat Kesehatan Untuk Manusia	47725	X	X	X	X	X	X	X	X	X	T2, T4, B3	X	X	X	T2, T3, T4	X	T2, T4, B1	T2, T4, B1	T2, T4, B1	X	X	X	I	I	I	X	X	X
986	Perdagangan Eceran Barang dan Obat Farmasi untuk Hewan di Apotik dan Bukan Apotik	47726	X	X	X	X	X	X	X	X	X	T2, T4, B3	X	X	X	T2, T3, T4	X	T2, T4, B1	T2, T4, B1	T2, T4, B1	X	X	X	I	I	I	X	X	X
987	Perdagangan Eceran Obat Tradisional Untuk Hewan	47727	X	X	X	X	X	X	X	X	X	T2, T4, B3	X	X	X	T2, T3, T4	X	T2, T4, B1	T2, T4, B1	T2, T4, B1	X	X	X	I	I	I	X	X	X
988	Perdagangan Eceran Kosmetik Untuk Hewan	47728	X	X	X	X	X	X	X	X	X	T2, T4, B3	X	X	X	T2, T3, T4	X	T2, T4, B1	T2, T4, B1	T2, T4, B1	X	X	X	I	I	I	X	X	X
989	Perdagangan Eceran Khusus Badarng dan Obat Farmasi, Alat Kedokteran, Parfum dan Kosmetik Lainnya	47729	X	X	X	X	X	X	X	X	X	T2, T4, B3	X	X	X	T2, T3, T4	X	T2, T4, B1	T2, T4, B1	T2, T4, B1	X	X	X	I	I	I	X	X	X
990	Perdagangan Eceran Alat Fotografi dan Perlengkapannya	47731	X	X	X	X	X	X	X	X	X	T2, T4, B3	X	X	X	T2, T3, T4	X	T2, T4, B1	T2, T4, B1	T2, T4, B1	X	X	X	I	I	I	X	X	X
991	Perdagangan Eceran Alat Optik dan Perlengkapannya	47732	X	X	X	X	X	X	X	X	X	T2, T4, B3	X	X	X	T2, T3, T4	X	T2, T4, B1	T2, T4, B1	T2, T4, B1	X	X	X	I	I	I	X	X	X
992	Perdagangan Eceran Kacamata	47733	X	X	X	X	X	X	X	X	X	T2, T4, B3	X	X	X	T2, T3, T4	X	T2, T4, B1	T2, T4, B1	T2, T4, B1	X	X	X	I	I	I	X	X	X
993	Perdagangan Eceran Jam	47734	X	X	X	X	X	X	X	X	X	T2, T4, B3	X	X	X	T2, T3, T4	X	T2, T4, B1	T2, T4, B1	T2, T4, B1	X	X	X	I	I	I	X	X	X
994	Perdagangan Eceran Barang dan Perhiasan	47735	X	X	X	X	X	X	X	X	X	T2, T4, B3	X	X	X	T2, T3, T4	X	T2, T4, B1	T2, T4, B1	T2, T4, B1	X	X	X	I	I	I	X	X	X
995	Perdagangan Eceran Perlengkapan Pengendara Kendaraan Bermotor	47736	X	X	X	X	X	X	X	X	X	T2, T4, B3	X	X	X	T2, T3, T4	X	T2, T4, B1	T2, T4, B1	T2, T4, B1	X	X	X	I	I	I	X	X	X
996	Perdagangan Eceran Pembungkus dari Plastik	47737	X	X	X	X	X	X	X	X	X	T2, T4, B3	X	X	X	T2, T3, T4	X	T2, T4, B1	T2, T4, B1	T2, T4, B1	X	X	X	I	I	I	X	X	X
997	Perdagangan Eceran Khusus Barang Baru Lainnya YTDL	47739	X	X	X	X	X	X	X	X	X	T2, T4, B3	X	X	X	T2, T3, T4	X	T2, T4, B1	T2, T4, B1	T2, T4, B1	X	X	X	I	I	I	X	X	X

Kode	Kegiatan	Kode KBLI	ZONA / SUB ZONA																										
			ZONA RUANG TERBUKA HIJAU (RTH)							Badan Jalan	ZONA HUTAN PRODUKSI (KHP)	ZONA PERTANIAN (P)			ZONA PEMBANGKITAN TENAGA LISTRIK	ZONA KAWASAN PERUNTUKAN INDUSTRI	ZONA PARIWISATA	ZONA PERUMAHAN (R)			ZONA PELAYANAN UMUM (SPU)			ZONA PERDAGANGAN DAN JASA (K)			ZONA PERKANTORAN	ZONA TRANSPORTASI	ZONA PERTAHANAN DAN KEAMANAN
			Sub-zona Taman Kota	Sub-zona Taman Kecamatan	Sub-zona Taman Kelurahan	Sub-zona Taman RW	Sub-zona Taman RT	Sub-zona Pemakaman	Sub-zona Jalur Hijau			Sub-zona Perumahan Kepadatan Tinggi	Sub-zona Perumahan Kepadatan Sedang	Sub-zona Perumahan Kepadatan Rendah				Sub-zona SPU Skala Kota	Sub-zona SPU Skala Kecamatan	Sub-zona SPU Skala Kelurahan	Sub-zona Perdagangan dan Jasa Skala Kota	Sub-zona Perdagangan dan Jasa Skala WP	Sub-zona Perdagangan dan Jasa Skala SWP						
5 Digit	RTH-2	RTH-3	RTH-4	RTH-5	RTH-6	RTH-7	RTH-8	BJ	HP	P-1	P-2	P-3	PTL	KPI	W	R-2	R-3	R-4	SPU-1	SPU-2	SPU-3	K-1	K-2	K-3	KT	TR	HK		
										B3				T4		B1	B1	B1											
998	Perdagangan Eceran Barang Bekas Perlengkapan Rumah Tangga	47741	X	X	X	X	X	X	X	X	T2, T4, B3	X	X	X	T2, T3, T4	X	T2, T4, B1	T2, T4, B1	T2, T4, B1	X	X	X	I	I	I	X	X	X	
999	Perdagangan Eceran Pakaian, Alas Kaki dan Pelengkap Pakaian Bekas	47742	X	X	X	X	X	X	X	X	T2, T4, B3	X	X	X	T2, T3, T4	X	T2, T4, B1	T2, T4, B1	T2, T4, B1	X	X	X	I	I	I	X	X	X	
1000	Perdagangan Eceran Barang Perlengkapan Pribadi Bekas	47743	X	X	X	X	X	X	X	X	T2, T4, B3	X	X	X	T2, T3, T4	X	T2, T4, B1	T2, T4, B1	T2, T4, B1	X	X	X	I	I	I	X	X	X	
1001	Perdagangan Eceran Barang Listrik dan Elektronik Bekas	47744	X	X	X	X	X	X	X	X	T2, T4, B3	X	X	X	T2, T3, T4	X	T2, T4, B1	T2, T4, B1	T2, T4, B1	X	X	X	I	I	I	X	X	X	
1002	Perdagangan Eceran Bahan Konstruksi dan Sanitasi Bekas	47745	X	X	X	X	X	X	X	X	T2, T4, B3	X	X	X	T2, T3, T4	X	T2, T4, B1	T2, T4, B1	T2, T4, B1	X	X	X	I	I	I	X	X	X	
1003	Perdagangan Eceran Barang Antik	47746	X	X	X	X	X	X	X	X	T2, T4, B3	X	X	X	T2, T3, T4	X	T2, T4, B1	T2, T4, B1	T2, T4, B1	X	X	X	I	I	I	X	X	X	
1004	Perdagangan Eceran Barang Bekas Lainnya	47749	X	X	X	X	X	X	X	X	T2, T4, B3	X	X	X	T2, T3, T4	X	T2, T4, B1	T2, T4, B1	T2, T4, B1	X	X	X	I	I	I	X	X	X	
1005	Perdagangan Eceran Hewan Piaraan (Pet Animals)	47751	X	X	X	X	X	X	X	X	T2, T4, B3	X	X	X	T2, T3, T4	X	T2, T4, B1	T2, T4, B1	T2, T4, B1	X	X	X	I	I	I	X	X	X	
1006	Perdagangan Eceran Hewan Ternak	47752	X	X	X	X	X	X	X	X	T2, T4, B3	X	X	X	T2, T3, T4	X	T2, T4, B1	T2, T4, B1	T2, T4, B1	X	X	X	I	I	I	X	X	X	
1007	Perdagangan Eceran Ikan Hias	47753	X	X	X	X	X	X	X	X	T2, T4, B3	X	X	X	T2, T3, T4	X	T2, T4, B1	T2, T4, B1	T2, T4, B1	X	X	X	I	I	I	X	X	X	
1008	Perdagangan Eceran Pakan Ternak/Unggas/Ikan dan Hewan Piaraan	47754	X	X	X	X	X	X	X	X	T2, T4, B3	X	X	X	T2, T3, T4	X	T2, T4, B1	T2, T4, B1	T2, T4, B1	X	X	X	I	I	I	X	X	X	
1009	Perdagangan Eceran Bunga Potong/Florist	47761	X	X	X	X	X	X	X	X	T2, T4, B3	X	X	X	T2, T3, T4	X	T2, T4, B1	T2, T4, B1	T2, T4, B1	X	X	X	I	I	I	X	X	X	
1010	Perdagangan Eceran Tanaman dan Bibit Tanaman	47762	X	X	X	X	X	X	X	X	T2, T4, B3	T2, T3, T4	T2, T3, T4	X	T2, T3, T4	X	T2, T4, B1	T2, T4, B1	T2, T4, B1	X	X	X	I	I	I	X	X	X	
1011	Perdagangan Eceran Pupuk dan Pemberantas Hama	47763	X	X	X	X	X	X	X	X	T2, T4, B3	T2, T3, T4	T2, T3, T4	X	T2, T3, T4	X	T2, T4, B1	T2, T4, B1	T2, T4, B1	X	X	X	I	I	I	X	X	X	
1012	Perdagangan Eceran Perlengkapan dan Media Tanaman Hias	47764	X	X	X	X	X	X	X	X	T2, T4, B3	T2, T3, T4	T2, T3, T4	X	T2, T3, T4	X	T2, T4, B1	T2, T4, B1	T2, T4, B1	X	X	X	I	I	I	X	X	X	
1013	Perdagangan Eceran Minyak Tanah	47771	X	X	X	X	X	X	X	X	T2, T4,	X	X	X	T2, T3,	X	T2, T4,	T2, T4,	T2, T4,	X	X	X	I	I	I	X	X	X	

Kode	Kegiatan	Kode KBLI	ZONA / SUB ZONA																										
			ZONA RUANG TERBUKA HIJAU (RTH)							Badan Jalan	ZONA HUTAN PRODUKSI (KHP)	ZONA PERTANIAN (P)			ZONA PEMBANGKITAN TENAGA LISTRIK	ZONA KAWASAN PERUNTUKAN INDUSTRI	ZONA PARIWISATA	ZONA PERUMAHAN (R)			ZONA PELAYANAN UMUM (SPU)			ZONA PERDAGANGAN DAN JASA (K)			ZONA PERKANTORAN	ZONA TRANSPORTASI	ZONA PERTAHANAN DAN KEAMANAN
			Sub-zona Taman Kota	Sub-zona Taman Kecamatan	Sub-zona Taman Kelurahan	Sub-zona Taman RW	Sub-zona Taman RT	Sub-zona Pemakaman	Sub-zona Jalur Hijau			Sub-zona Perumahan Kepadatan Tinggi	Sub-zona Perumahan Kepadatan Sedang	Sub-zona Perumahan Kepadatan Rendah				Sub-zona SPU Skala Kota	Sub-zona SPU Skala Kecamatan	Sub-zona SPU Skala Kelurahan	Sub-zona Perdagangan dan Jasa Skala Kota	Sub-zona Perdagangan dan Jasa Skala WP	Sub-zona Perdagangan dan Jasa Skala SWP						
5 Digit	RTH-2	RTH-3	RTH-4	RTH-5	RTH-6	RTH-7	RTH-8	BJ	HP	P-1	P-2	P-3	PTL	KPI	W	R-2	R-3	R-4	SPU-1	SPU-2	SPU-3	K-1	K-2	K-3	KT	TR	HK		
										B3				T4		B1	B1	B1											
1014	Perdagangan Eceran Gas Elpiji	47772	X	X	X	X	X	X	X	T2, T4, B3	X	X	X	T2, T3, T4	X	T2, T4, B1	T2, T4, B1	T2, T4, B1	X	X	X	I	I	I	X	X	X		
1015	Perdagangan Eceran Bahan Kimia	47773	X	X	X	X	X	X	X	T2, T4, B3	X	X	X	T2, T3, T4, B1	X	T2, T4, B1	T2, T4, B1	T2, T4, B1	X	X	X	T4, B1	T4, B1	T4, B1	X	X	X		
1016	Perdagangan Eceran aromatik/Penyegar (Minyak Atsiri)	47774	X	X	X	X	X	X	X	T2, T4, B3	X	X	X	T2, T3, T4	X	T2, T4, B1	T2, T4, B1	T2, T4, B1	X	X	X	I	I	I	X	X	X		
1017	Perdagangan Eceran Bahan Kimia, dan Aromatik/Penyegar (Minyak Atsiri), dan Bahan Bakar, Bukan Bahan Bakar untuk Kendaraan Bermotor Lainnya	47779	X	X	X	X	X	X	X	T2, T4, B3	X	X	X	T2, T3, T4	X	T2, T4, B1	T2, T4, B1	T2, T4, B1	X	X	X	I	I	I	X	X	X		
1018	Perdagangan Eceran Barang Kerajinan dari Kayu, Bambu, Rotan, Pandan, Rumput dan Sejenisnya	47781	X	X	X	X	X	X	X	T2, T4, B3	X	X	X	T2, T3, T4	X	T2, T4, B1	T2, T4, B1	T2, T4, B1	X	X	X	I	I	I	X	X	X		
1019	Perdagangan Eceran Barang Kerajinan dari Kulit, Tulang, Tanduk, Gading, Bulu dan Binatang/Hewan yang Diawetkan	47782	X	X	X	X	X	X	X	T2, T4, B3	X	X	X	T2, T3, T4	X	T2, T4, B1	T2, T4, B1	T2, T4, B1	X	X	X	I	I	I	X	X	X		
1020	Perdagangan Eceran Barang dari Logam	47783	X	X	X	X	X	X	X	T2, T4, B3	X	X	X	T2, T3, T4	X	T2, T4, B1	T2, T4, B1	T2, T4, B1	X	X	X	I	I	I	X	X	X		
1021	Perdagangan Eceran dari Keramik	47784	X	X	X	X	X	X	X	T2, T4, B3	X	X	X	T2, T3, T4	X	T2, T4, B1	T2, T4, B1	T2, T4, B1	X	X	X	I	I	I	X	X	X		
1022	Perdagangan Eceran dari Lukisan	47785	X	X	X	X	X	X	X	T2, T4, B3	X	X	X	T2, T3, T4	X	T2, T4, B1	T2, T4, B1	T2, T4, B1	X	X	X	I	I	I	X	X	X		
1023	Perdagangan Eceran Barang Kerajinan dan Lukisan lainnya	47789	X	X	X	X	X	X	X	T2, T4, B3	X	X	X	T2, T3, T4	X	T2, T4, B1	T2, T4, B1	T2, T4, B1	X	X	X	I	I	I	X	X	X		
1024	Perdagangan Eceran Mesin Pertanian dan Perlengkapannya	47791	X	X	X	X	X	X	X	T2, T4, B3	T2, T3, T4	T2, T3, T4	X	T2, T3, T4	X	T2, T4, B1	T2, T4, B1	T2, T4, B1	X	X	X	I	I	I	X	X	X		
1025	Perdagangan Eceran Mesin Jahit dan Perlengkapannya	47792	X	X	X	X	X	X	X	T2, T4, B3	X	X	X	T2, T3, T4	X	T2, T4, B1	T2, T4, B1	T2, T4, B1	X	X	X	I	I	I	X	X	X		
1026	Perdagangan Eeceran Mesin lainnya dan Perlengkapannya	47793	X	X	X	X	X	X	X	T2, T4, B3	X	X	X	T2, T3, T4	X	T2, T4, B1	T2, T4, B1	T2, T4, B1	X	X	X	I	I	I	X	X	X		

Kode	Kegiatan	Kode KBLI	ZONA / SUB ZONA																									
			ZONA RUANG TERBUKA HIJAU (RTH)						Badan Jalan	ZONA HUTAN PRODUKSI (KHP)	ZONA PERTANIAN (P)			ZONA PEMBANGKITAN TENAGA LISTRIK	ZONA KAWASAN PERUNTUKAN INDUSTRI	ZONA PARIWISATA	ZONA PERUMAHAN (R)			ZONA PELAYANAN UMUM (SPU)			ZONA PERDAGANGAN DAN JASA (K)			ZONA PERKANTORAN	ZONA TRANSPORTASI	ZONA PERTAHANAN DAN KEAMANAN
			Sub-zona Taman Kota	Sub-zona Taman Kecamatan	Sub-zona Taman Kelurahan	Sub-zona Taman RW	Sub-zona Taman RT	Sub-zona Pemakaman			Sub-zona Jalur Hijau	Sub-zona Perumahan Kepadatan Tinggi	Sub-zona Perumahan Kepadatan Sedang				Sub-zona Perumahan Kepadatan Rendah	Sub-zona SPU Skala Kota	Sub-zona SPU Skala Kecamatan	Sub-zona SPU Skala Kelurahan	Sub-zona Perdagangan dan Jasa Skala Kota	Sub-zona Perdagangan dan Jasa Skala WP	Sub-zona Perdagangan dan Jasa Skala SWP					
5 Digit	RTH-2	RTH-3	RTH-4	RTH-5	RTH-6	RTH-7	RTH-8	BJ	HP	P-1	P-2	P-3	PTL	KPI	W	R-2	R-3	R-4	SPU-1	SPU-2	SPU-3	K-1	K-2	K-3	KT	TR	HK	
1027	Perdagangan Eceran Alat Transportasi Darat Tidak Bermotor dan Perlengkapannya	47794	X	X	X	X	X	X	X	X	T2, T4, B3	X	X	X	T2, T3, T4	X	T2, T4, B1	T2, T4, B1	T2, T4, B1	X	X	X	I	I	I	X	X	X
1028	Perdagangan Eceran Alat Transportasi Air dan Perlengkapannya	47795	X	X	X	X	X	X	X	X	T2, T4, B3	X	X	X	T2, T3, T4	X	T2, T4, B1	T2, T4, B1	T2, T4, B1	X	X	X	I	I	I	X	X	X
1029	Perdagangan Eceran Alat Alat Pertanian	47796	X	X	X	X	X	X	X	X	T2, T4, B3	T2, T3, T4	T2, T3, T4	X	T2, T3, T4	X	T2, T4, B1	T2, T4, B1	T2, T4, B1	X	X	X	I	I	I	X	X	X
1030	Perdagangan Eceran Alat Alat Pertukangan	47797	X	X	X	X	X	X	X	X	T2, T4, B3	X	X	X	T2, T3, T4	X	T2, T4, B1	T2, T4, B1	T2, T4, B1	X	X	X	I	I	I	X	X	X
1031	Perdagangan Eceran Kaki Lima dan Los Pasar Komoditi Padi dan Palawija	47811	X	X	X	X	X	X	X	X	T2, T4, B3	T2, T3, T4	T2, T3, T4	X	T2, T3, T4	X	T2, T4, B1	T2, T4, B1	T2, T4, B1	X	X	X	I	I	I	X	X	X
1032	Perdagangan Eceran Kaki Lima dan Los Pasar Komoditi Buah Buahan	47812	X	X	X	X	X	X	X	X	T2, T4, B3	T2, T3, T4	T2, T3, T4	X	T2, T3, T4	X	T2, T4, B1	T2, T4, B1	T2, T4, B1	X	X	X	I	I	I	X	X	X
1033	Perdagangan Eceran Kaki Lima dan Los Pasar Komoditi Hasil Sayur Sayuran	47813	X	X	X	X	X	X	X	X	T2, T4, B3	T2, T3, T4	T2, T3, T4	X	T2, T3, T4	X	T2, T4, B1	T2, T4, B1	T2, T4, B1	X	X	X	I	I	I	X	X	X
1034	Perdagangan Eceran Kaki Lima dan Los Pasar Komoditi Hasil Peternakan	47814	X	X	X	X	X	X	X	X	T2, T4, B3	T2, T3, T4	T2, T3, T4	X	T2, T3, T4	X	T2, T4, B1	T2, T4, B1	T2, T4, B1	X	X	X	I	I	I	X	X	X
1035	Perdagangan Eceran Kaki Lima dan Los Pasar Komoditi Hasil Perikanan	47815	X	X	X	X	X	X	X	X	T2, T4, B3	T2, T3, T4	T2, T3, T4	X	T2, T3, T4	X	T2, T4, B1	T2, T4, B1	T2, T4, B1	X	X	X	I	I	I	X	X	X
1036	Perdagangan Eceran Kaki Lima dan Los Pasar Komoditi Hasil Kehutanan dan Perburuan	47816	X	X	X	X	X	X	X	X	T2, T4, B3	T2, T3, T4	T2, T3, T4	X	T2, T3, T4	X	T2, T4, B1	T2, T4, B1	T2, T4, B1	X	X	X	I	I	I	X	X	X
1037	Perdagangan Eceran Kaki Lima dan Los Pasar Komoditi Tanaman Hias dan Hasil Pertanian Lainnya	47819	X	X	X	X	X	X	X	X	T2, T4, B3	T2, T3, T4	T2, T3, T4	X	T2, T3, T4	X	T2, T4, B1	T2, T4, B1	T2, T4, B1	X	X	X	I	I	I	X	X	X
1038	Perdagangan Eceran Kaki Lima dan Los Pasar Beras	47821	X	X	X	X	X	X	X	X	T2, T4, B3	T2, T3, T4	T2, T3, T4	X	T2, T3, T4	X	T2, T4, B1	T2, T4, B1	T2, T4, B1	X	X	X	I	I	I	X	X	X
1039	Perdagangan Eceran Kaki Lima dan Los Pasar Roti, Kue Kering, Kue Basah, dan Sejenisnya	47822	X	X	X	X	X	X	X	X	T2, T4, B3	T2, T3, T4	T2, T3, T4	X	T2, T3, T4	X	T2, T4, B1	T2, T4, B1	T2, T4, B1	X	X	X	I	I	I	X	X	X
1040	Perdagangan Eceran Kaki Lima dan Los Pasar Kopi, Gula Pasir, Gula Merah dan Sejenisnya	47823	X	X	X	X	X	X	X	X	T2, T4, B3	T2, T3, T4	T2, T3, T4	X	T2, T3, T4	X	T2, T4, B1	T2, T4, B1	T2, T4, B1	X	X	X	I	I	I	X	X	X

Kode	Kegiatan	Kode KBLI	ZONA / SUB ZONA																											
			ZONA RUANG TERBUKA HIJAU (RTH)							Badan Jalan	ZONA HUTAN PRODUKSI (KHP)	ZONA PERTANIAN (P)			ZONA PEMBANGKITAN TENAGA LISTRIK	ZONA KAWASAN PERUNTUKAN INDUSTRI	ZONA PARIWISATA	ZONA PERUMAHAN (R)			ZONA PELAYANAN UMUM (SPU)			ZONA PERDAGANGAN DAN JASA (K)			ZONA PERKANTORAN	ZONA TRANSPORTASI	ZONA PERTAHANAN DAN KEAMANAN	
			Sub-zona Taman Kota	Sub-zona Taman Kecamatan	Sub-zona Taman Kelurahan	Sub-zona Taman RW	Sub-zona Taman RT	Sub-zona Pemakaman	Sub-zona Jalur Hijau			Hutan Produksi Tetap	Sub-zona Tanaman Pangan	Sub-zona Hortikultura				Sub-zona Perkebunan	Sub-zona Perumahan Kepadatan Tinggi	Sub-zona Perumahan Kepadatan Sedang	Sub-zona Perumahan Kepadatan Rendah	Sub-zona SPU Skala Kota	Sub-zona SPU Skala Kecamatan	Sub-zona SPU Skala Kelurahan	Sub-zona Perdagangan dan Jasa Skala Kota	Sub-zona Perdagangan dan Jasa Skala WP				Sub-zona Perdagangan dan Jasa Skala SWP
5 Digit	RTH-2	RTH-3	RTH-4	RTH-5	RTH-6	RTH-7	RTH-8	BJ	HP	P-1	P-2	P-3	PTL	KPI	W	R-2	R-3	R-4	SPU-1	SPU-2	SPU-3	K-1	K-2	K-3	KT	TR	HK			
1041	Perdagangan Eceran kaki Lima dan Los Pasar Tahu, Tempe, Tauco, dan Oncom	47824	X	X	X	X	X	X	X	X	T2, T4, B3	T2, T3, T4	T2, T3, T4	X	T2, T3, T4	X	T2, T4, B1	T2, T4, B1	T2, T4, B1	X	X	X	I	I	I	X	X	X		
1042	Perdagangan Eceran Kaki Lima dan Los Pasar Daging Olahan dan Ikan Olahan	47825	X	X	X	X	X	X	X	X	T2, T4, B3	T2, T3, T4	T2, T3, T4	X	T2, T3, T4	X	T2, T4, B1	T2, T4, B1	T2, T4, B1	X	X	X	I	I	I	X	X	X		
1043	Perdagangan Eceran Kaki Lima dan Los Pasar Minuman	47826	X	X	X	X	X	X	X	X	T2, T4, B3	T2, T3, T4	T2, T3, T4	X	T2, T3, T4	X	T2, T4, B1	T2, T4, B1	T2, T4, B1	X	X	X	I	I	I	X	X	X		
1044	Perdagangan Eceran Kaki Lima dan Los Pasar Rokok dan Tembakau	47827	X	X	X	X	X	X	X	X	T2, T4, B3	T2, T3, T4	T2, T3, T4	X	T2, T3, T4	X	T2, T4, B1	T2, T4, B1	T2, T4, B1	X	X	X	I	I	I	X	X	X		
1045	Perdagangan Eceran Kaki Lima dan Los Pasar Pakan Ternak, Pakan Unggas, dan Pakan Ikan	47828	X	X	X	X	X	X	X	X	T2, T4, B3	T2, T3, T4	T2, T3, T4	X	T2, T3, T4	X	T2, T4, B1	T2, T4, B1	T2, T4, B1	X	X	X	I	I	I	X	X	X		
1046	Perdagangan Eceran Kaki Lima dan Los Pasar Komoditi Makanan dan minuman YTDL	47829	X	X	X	X	X	X	X	X	T2, T4, B3	T2, T3, T4	T2, T3, T4	X	T2, T3, T4	X	T2, T4, B1	T2, T4, B1	T2, T4, B1	X	X	X	I	I	I	X	X	X		
1047	Perdagangan Eceran Kaki Lima dan Los Pasar Tekstil	47831	X	X	X	X	X	X	X	X	T2, T4, B3	T2, T3, T4	T2, T3, T4	X	T2, T3, T4	X	T2, T4, B1	T2, T4, B1	T2, T4, B1	X	X	X	I	I	I	X	X	X		
1048	Perdagangan Eceran Kaki Lima dan Los Pasar Pakaian	47832	X	X	X	X	X	X	X	X	T2, T4, B3	T2, T3, T4	T2, T3, T4	X	T2, T3, T4	X	T2, T4, B1	T2, T4, B1	T2, T4, B1	X	X	X	I	I	I	X	X	X		
1049	Perdagangan Eceran Kaki Lima dan Los Pasar Sepatu, Sandal, dan Alas Kaki Lainnya	47833	X	X	X	X	X	X	X	X	T2, T4, B3	T2, T3, T4	T2, T3, T4	X	T2, T3, T4	X	T2, T4, B1	T2, T4, B1	T2, T4, B1	X	X	X	I	I	I	X	X	X		
1050	Perdagangan Eceran Kaki Lima dan Los Pasar Pelengkap Pakaian dan Benang	47834	X	X	X	X	X	X	X	X	T2, T4, B3	T2, T3, T4	T2, T3, T4	X	T2, T3, T4	X	T2, T4, B1	T2, T4, B1	T2, T4, B1	X	X	X	I	I	I	X	X	X		
1051	Perdagangan Eceran Kaki Lima dan Los Pasar Bahan Kimia	47841	X	X	X	X	X	X	X	X	T2, T4, B3	X	X	X	T2, T3, T4	X	T2, T4, B1	T2, T4, B1	T2, T4, B1	X	X	X	I	I	I	X	X	X		
1052	Perdagangan Eceran Kaki Lima dan Los Pasar Farmasi	47842	X	X	X	X	X	X	X	X	T2, T4, B3	X	X	X	T2, T3, T4	X	T2, T4, B1	T2, T4, B1	T2, T4, B1	X	X	X	I	I	I	X	X	X		
1053	Perdagangan Eceran Kaki Lima dan Los Pasar Obat Tradisional	47843	X	X	X	X	X	X	X	X	T2, T4, B3	X	X	X	T2, T3, T4	X	T2, T4, B1	T2, T4, B1	T2, T4, B1	X	X	X	I	I	I	X	X	X		
1054	Perdagangan Eceran Kaki Lima dan Los Pasar Kosmetik	47844	X	X	X	X	X	X	X	X	T2, T4, B3	X	X	X	T2, T3, T4	X	T2, T4, B1	T2, T4, B1	T2, T4, B1	X	X	X	I	I	I	X	X	X		
1055	Perdagangan Eceran Kaki Lima dan Los Pasar Pupuk dan Pemberantas Hama	47845	X	X	X	X	X	X	X	X	T2, T4, B3	T2, T3, T4	T2, T3, T4	X	T2, T3, T4	X	T2, T4, B1	T2, T4, B1	T2, T4, B1	X	X	X	I	I	I	X	X	X		

Kode	Kegiatan	Kode KBLI	ZONA / SUB ZONA																										
			ZONA RUANG TERBUKA HIJAU (RTH)							Badan Jalan	ZONA HUTAN PRODUKSI (KHP)	ZONA PERTANIAN (P)			ZONA PEMBANGKITAN TENAGA LISTRIK	ZONA KAWASAN PERUNTUKAN INDUSTRI	ZONA PARIWISATA	ZONA PERUMAHAN (R)			ZONA PELAYANAN UMUM (SPU)			ZONA PERDAGANGAN DAN JASA (K)			ZONA PERKANTORAN	ZONA TRANSPORTASI	ZONA PERTAHANAN DAN KEAMANAN
			Sub-zona Taman Kota	Sub-zona Taman Kecamatan	Sub-zona Taman Kelurahan	Sub-zona Taman RW	Sub-zona Taman RT	Sub-zona Pemakaman	Sub-zona Jalur Hijau			Sub-zona Perumahan Kepadatan Tinggi	Sub-zona Perumahan Kepadatan Sedang	Sub-zona Perumahan Kepadatan Rendah				Sub-zona SPU Skala Kota	Sub-zona SPU Skala Kecamatan	Sub-zona SPU Skala Kelurahan	Sub-zona Perdagangan dan Jasa Skala Kota	Sub-zona Perdagangan dan Jasa Skala WP	Sub-zona Perdagangan dan Jasa Skala SWP						
5 Digit	RTH-2	RTH-3	RTH-4	RTH-5	RTH-6	RTH-7	RTH-8	BJ	HP	P-1	P-2	P-3	PTL	KPI	W	R-2	R-3	R-4	SPU-1	SPU-2	SPU-3	K-1	K-2	K-3	KT	TR	HK		
1056	Perdagangan Eceran Kaki Lima dan Los Pasar Aromatik/Penyegar (Minyak Atsiri)	47846	X	X	X	X	X	X	X	X	T2, T4, B3	T2, T3, T4	T2, T3, T4	X	T2, T3, T4	X	T2, T4, B1	T2, T4, B1	T2, T4, B1	X	X	X	I	I	I	X	X	X	
1057	Perdagangan Eceran Kaki Lima dan Los Pasar Bahan Kimia, Farmasi, Kosmetik dan Alat Laboratium dan YBDI YTDL	47849	X	X	X	X	X	X	X	X	T2, T4, B3	T2, T3, T4	T2, T3, T4	X	T2, T3, T4	X	T2, T4, B1	T2, T4, B1	T2, T4, B1	X	X	X	I	I	I	X	X	X	
1058	Perdagangan Eceran Kaki Lima dan Los Pasar Kaca Mata	47851	X	X	X	X	X	X	X	X	T2, T4, B3	T2, T3, T4	T2, T3, T4	X	T2, T3, T4	X	T2, T4, B1	T2, T4, B1	T2, T4, B1	X	X	X	I	I	I	X	X	X	
1059	Perdagangan Eceran Kaki Lima dan Los Pasar Barang Perhiasan	47852	X	X	X	X	X	X	X	X	T2, T4, B3	T2, T3, T4	T2, T3, T4	X	T2, T3, T4	X	T2, T4, B1	T2, T4, B1	T2, T4, B1	X	X	X	I	I	I	X	X	X	
1060	Perdagangan Eceran kaki Lima dan Los Pasar Jam	47853	X	X	X	X	X	X	X	X	T2, T4, B3	T2, T3, T4	T2, T3, T4	X	T2, T3, T4	X	T2, T4, B1	T2, T4, B1	T2, T4, B1	X	X	X	I	I	I	X	X	X	
1061	Perdagangan Eceran Kaki Lima dan Los Pasar Tas, Dompot, Koper, Ransel dan Sejenisnya	47854	X	X	X	X	X	X	X	X	T2, T4, B3	T2, T3, T4	T2, T3, T4	X	T2, T3, T4	X	T2, T4, B1	T2, T4, B1	T2, T4, B1	T2, T4, B1	T2, T4, B1	T2, T4, B1	I	I	I	X	X	X	
1062	Perdagangan Eceran kaki Lima dan Los Pasar Perlengkapan Pengendara Sepeda Motor	47855	X	X	X	X	X	X	X	X	T2, T4, B3	X	X	X	T2, T3, T4	X	T2, T4, B1	T2, T4, B1	T2, T4, B1	X	X	X	I	I	I	X	X	X	
1063	Perdagangan Eceran Kaki Lima dan Los Pasar Barang Keperluan Pribadi Lainnya	47859	X	X	X	X	X	X	X	X	T2, T4, B3	X	X	X	T2, T3, T4	X	T2, T4, B1	T2, T4, B1	T2, T4, B1	X	X	X	I	I	I	X	X	X	
1064	Perdagangan Eceran Kaki Lima dan Los Pasar Barang Elektronik	47861	X	X	X	X	X	X	X	X	T2, T4, B3	X	X	X	T2, T3, T4	X	T2, T4, B1	T2, T4, B1	T2, T4, B1	T2, T4, B1	T2, T4, B1	T2, T4, B1	I	I	I	X	X	X	
1065	Perdagangan Eceran Kaki Lima dan Los Pasar Alat dan Perlengkapan Listrik	47862	X	X	X	X	X	X	X	X	T2, T4, B3	X	X	X	T2, T3, T4	X	T2, T4, B1	T2, T4, B1	T2, T4, B1	X	X	X	I	I	I	X	X	X	
1066	Perdagangan Eceran Kaki Lima dan Los Pasar Barang Pecah Belah dan Perlengkapan Dapur dari Plastik/Melamin	47863	X	X	X	X	X	X	X	X	T2, T4, B3	X	X	X	T2, T3, T4	X	T2, T4, B1	T2, T4, B1	T2, T4, B1	T2, T4, B1	T2, T4, B1	T2, T4, B1	I	I	I	X	X	X	
1067	Perdagangan Eceran Kaki Lima dan Los Pasar Barang Pecah Belah dan Perlengkapan Dapur dari Batu atau Tanah Liat	47864	X	X	X	X	X	X	X	X	T2, T4, B3	X	X	X	T2, T3, T4	X	T2, T4, B1	T2, T4, B1	T2, T4, B1	T2, T4, B1	T2, T4, B1	T2, T4, B1	I	I	I	X	X	X	
1068	Perdagangan Eceran Kaki Lima dan Los Pasar Barang dan Perlengkapan Dapur dari Kayu, Bambu atau Rotan	47865	X	X	X	X	X	X	X	X	T2, T4, B3	X	X	X	T2, T3, T4	X	T2, T4, B1	T2, T4, B1	T2, T4, B1	T2, T4, B1	T2, T4, B1	T2, T4, B1	I	I	I	X	X	X	

Kode	Kegiatan	Kode KBLI	ZONA / SUB ZONA																											
			ZONA RUANG TERBUKA HIJAU (RTH)							Badan Jalan	ZONA HUTAN PRODUKSI (KHP)	ZONA PERTANIAN (P)			ZONA PEMBANGKITAN TENAGA LISTRIK	ZONA KAWASAN PERUNTUKAN INDUSTRI	ZONA PARIWISATA	ZONA PERUMAHAN (R)			ZONA PELAYANAN UMUM (SPU)			ZONA PERDAGANGAN DAN JASA (K)			ZONA PERKANTORAN	ZONA TRANSPORTASI	ZONA PERTAHANAN DAN KEAMANAN	
			Sub-zona Taman Kota	Sub-zona Taman Kecamatan	Sub-zona Taman Kelurahan	Sub-zona Taman RW	Sub-zona Taman RT	Sub-zona Pemakaman	Sub-zona Jalur Hijau			Hutan Produksi Tetap	Sub-zona Tanaman Pangan	Sub-zona Hortikultura				Sub-zona Perkebunan	Sub-zona Perumahan Kepadatan Tinggi	Sub-zona Perumahan Kepadatan Sedang	Sub-zona Perumahan Kepadatan Rendah	Sub-zona SPU Skala Kota	Sub-zona SPU Skala Kecamatan	Sub-zona SPU Skala Kelurahan	Sub-zona Perdagangan dan Jasa Skala Kota	Sub-zona Perdagangan dan Jasa Skala WP				Sub-zona Perdagangan dan Jasa Skala SWP
5 Digit	RTH-2	RTH-3	RTH-4	RTH-5	RTH-6	RTH-7	RTH-8	BJ	HP	P-1	P-2	P-3	PTL	KPI	W	R-2	R-3	R-4	SPU-1	SPU-2	SPU-3	K-1	K-2	K-3	KT	TR	HK			
1069	Perdagangan Eceran Kaki Lima dan Los Pasar Barang Pecah Belah dan Perlengkapan Dapur Bukan dari Plastik, Batu, Tanah Liat, Kayu, Bambu atau Rotan	47866	X	X	X	X	X	X	X	X	T2, T4, B3	X	X	X	T2, T3, T4	X	T2, T4, B1	T2, T4, B1	T2, T4, B1	T2, T4, B1	T2, T4, B1	T2, T4, B1	I	I	I	X	X	X		
1070	Perdagangan Eceran Kaki Lima dan Los Pasar Alat Kebersihan	47867	X	X	X	X	X	X	X	X	T2, T4, B3	X	X	X	T2, T3, T4	X	T2, T4, B1	T2, T4, B1	T2, T4, B1	T2, T4, B1	T2, T4, B1	T2, T4, B1	I	I	I	X	X	X		
1071	Perdagangan Eceran Kaki Lima dan Los Pasar Perlengkapan Rumah Tangga Lainnya	47869	X	X	X	X	X	X	X	X	T2, T4, B3	X	X	X	T2, T3, T4	X	T2, T4, B1	T2, T4, B1	T2, T4, B1	T2, T4, B1	T2, T4, B1	T2, T4, B1	I	I	I	X	X	X		
1072	Perdagangan Eceran Kaki Lima dan Los Pasar Kertas, Karton dan Barang dari Kaki Lima dan Los Pasar Kertas, Karton dan Barang dari Kertas	47871	X	X	X	X	X	X	X	X	T2, T4, B3	X	X	X	T2, T3, T4	X	T2, T4, B1	T2, T4, B1	T2, T4, B1	T2, T4, B1	T2, T4, B1	T2, T4, B1	I	I	I	X	X	X		
1073	Perdagangan Eceran Kaki Lima dan Los Pasar Alat Tulis Menulis dan Gambar	47872	X	X	X	X	X	X	X	X	T2, T4, B3	X	X	X	T2, T3, T4	X	T2, T4, B1	T2, T4, B1	T2, T4, B1	T2, T4, B1	T2, T4, B1	T2, T4, B1	I	I	I	X	X	X		
1074	Perdagangan Eceran Kaki Lima dan Los Pasar Hasil Pencetakan dan Penerbitan	47873	X	X	X	X	X	X	X	X	T2, T4, B3	X	X	X	T2, T3, T4	X	T2, T4, B1	T2, T4, B1	T2, T4, B1	T2, T4, B1	T2, T4, B1	T2, T4, B1	I	I	I	X	X	X		
1075	Perdagangan Eceran Kaki Lima dan Los Pasar Alat Olahraga dan Alat Musik	47874	X	X	X	X	X	X	X	X	T2, T4, B3	X	X	X	T2, T3, T4	X	T2, T4, B1	T2, T4, B1	T2, T4, B1	X	X	X	I	I	I	X	X	X		
1076	Perdagangan Eceran Kaki Lima dan Los Pasar Alat Fotografi, Alat Optik dan Perlengkapannya	47875	X	X	X	X	X	X	X	X	T2, T4, B3	X	X	X	T2, T3, T4	X	T2, T4, B1	T2, T4, B1	T2, T4, B1	X	X	X	I	I	I	X	X	X		
1077	Perdagangan Eceran Kaki Lima dan Los Pasar Mesin Kantor	47876	X	X	X	X	X	X	X	X	T2, T4, B3	X	X	X	T2, T3, T4	X	T2, T4, B1	T2, T4, B1	T2, T4, B1	X	X	X	I	I	I	X	X	X		
1078	Perdagangan Eceran Kaki Lima dan Los Pasar Peralatan Telekomunikasi	47877	X	X	X	X	X	X	X	X	T2, T4, B3	X	X	X	T2, T3, T4	X	T2, T4, B1	T2, T4, B1	T2, T4, B1	X	X	X	I	I	I	X	X	X		
1079	Perdagangan Eceran Kaki Lima dan Los Pasar Campuran Kertas, Karton, Barang dari Kertas, Alat Tulis-Menulis, Alat Gambar, Hasil Percetakan, Penerbitan dan Lainnya	47879	X	X	X	X	X	X	X	X	T2, T4, B3	X	X	X	T2, T3, T4	X	T2, T4, B1	T2, T4, B1	T2, T4, B1	T2, T4, B1	T2, T4, B1	T2, T4, B1	I	I	I	X	X	X		
1080	Perdagangan Eceran Kaki Lima dan Los Pasar Barang Kerajinan	47881	X	X	X	X	X	X	X	X	T2, T4, B3	X	X	X	T2, T3, T4	X	T2, T4, B1	T2, T4, B1	T2, T4, B1	T2, T4, B1	T2, T4, B1	T2, T4, B1	I	I	I	X	X	X		

Kode	Kegiatan	Kode KBLI	ZONA / SUB ZONA																											
			ZONA RUANG TERBUKA HIJAU (RTH)							Badan Jalan	ZONA HUTAN PRODUKSI (KHP)	ZONA PERTANIAN (P)			ZONA PEMBANGKITAN TENAGA LISTRIK	ZONA KAWASAN PERUNTUKAN INDUSTRI	ZONA PARIWISATA	ZONA PERUMAHAN (R)			ZONA PELAYANAN UMUM (SPU)			ZONA PERDAGANGAN DAN JASA (K)			ZONA PERKANTORAN	ZONA TRANSPORTASI	ZONA PERTAHANAN DAN KEAMANAN	
			Sub-zona Taman Kota	Sub-zona Taman Kecamatan	Sub-zona Taman Kelurahan	Sub-zona Taman RW	Sub-zona Taman RT	Sub-zona Pemakaman	Sub-zona Jalur Hijau			Sub-zona Perumahan Kepadatan Tinggi	Sub-zona Perumahan Kepadatan Sedang	Sub-zona Perumahan Kepadatan Rendah				Sub-zona SPU Skala Kota	Sub-zona SPU Skala Kecamatan	Sub-zona SPU Skala Kelurahan	Sub-zona Perdagangan dan Jasa Skala Kota	Sub-zona Perdagangan dan Jasa Skala WP	Sub-zona Perdagangan dan Jasa Skala SWP							
		5 Digit	RTH-2	RTH-3	RTH-4	RTH-5	RTH-6	RTH-7	RTH-8	BJ	HP	P-1	P-2	P-3	PTL	KPI	W	R-2	R-3	R-4	SPU-1	SPU-2	SPU-3	K-1	K-2	K-3	KT	TR	HK	
1081	Perdagangan Eceran Kaki Lima dan Los Pasar Mainan Anak Anak	47882	X	X	X	X	X	X	X	X	X	T2, T4, B3	X	X	X	T2, T3, T4	X		T2, T4, B1	T2, T4, B1	T2, T4, B1	T2, T4, B1	T2, T4, B1	T2, T4, B1	I	I	I	X	X	X
1082	Perdagangan Eceran Kaki Lima dan Los Pasar Lukisan	47883	X	X	X	X	X	X	X	X	X	T2, T4, B3	X	X	X	T2, T3, T4	X		T2, T4, B1	T2, T4, B1	T2, T4, B1	X	X	X	I	I	I	X	X	X
1083	Perdagangan Eceran Kaki Lima dan Los Pasar Hewan Hidup	47891	X	X	X	X	X	X	X	X	X	T2, T4, B3	X	X	X	T2, T3, T4	X		T2, T4, B1	T2, T4, B1	T2, T4, B1	X	X	X	I	I	I	X	X	X
1084	Perdagangan Eceran Kaki Lima dan Los Pasar Bahan Bakar Minyak, Gas, Minyak Pelumas dan Bahan Bakar Lainnya	47892	X	X	X	X	X	X	X	X	X	T2, T4, B3	X	X	X	T2, T3, T4	X		T2, T4, B1	T2, T4, B1	T2, T4, B1	X	X	X	I	I	I	X	X	X
1085	Perdagangan Eceran Kaki Lima dan Los Pasar Barang Antik	47893	X	X	X	X	X	X	X	X	X	T2, T4, B3	X	X	X	T2, T3, T4	X		T2, T4, B1	T2, T4, B1	T2, T4, B1	X	X	X	I	I	I	X	X	X
1086	Perdagangan Eceran Kaki Lima dan Los Pasar Barang Bekas Perlengkapan Rumah Tangga	47894	X	X	X	X	X	X	X	X	X	T2, T4, B3	X	X	X	T2, T3, T4	X		T2, T4, B1	T2, T4, B1	T2, T4, B1	X	X	X	I	I	I	X	X	X
1087	Perdagangan Eceran Kaki Lima dan Los Psar Pakaian, Alas Kaki, Perlengkapan Pakaian dan Barang Perlengkapan Pribadi Bekas	47895	X	X	X	X	X	X	X	X	X	T2, T4, B3	X	X	X	T2, T3, T4	X		T2, T4, B1	T2, T4, B1	T2, T4, B1	X	X	X	I	I	I	X	X	X
1088	Perdagangan Eceran Kaki Lima dan Los Pasar Barang Listrik dan Elektronik Bekas	47896	X	X	X	X	X	X	X	X	X	T2, T4, B3	X	X	X	T2, T3, T4	X		T2, T4, B1	T2, T4, B1	T2, T4, B1	X	X	X	I	I	I	X	X	X
1089	Perdagangan Eceran Kaki Lima dan Los Pasar Barang Bekas Campuran	47897	X	X	X	X	X	X	X	X	X	T2, T4, B3	X	X	X	T2, T3, T4	X		T2, T4, B1	T2, T4, B1	T2, T4, B1	X	X	X	I	I	I	X	X	X
1090	Perdagangan Eceran Kaki Lima dan Los Barang Lainnya	47899	X	X	X	X	X	X	X	X	X	T2, T4, B3	X	X	X	T2, T3, T4	X		T2, T4, B1	T2, T4, B1	T2, T4, B1	X	X	X	I	I	I	X	X	X
1091	Perdagangan Eceran Melalui Media Untuk Komoditi Makanan, Minuman, Tembakau, Kimia, Farmasi, Kosmetik dan Alat Labratorium	47911	X	X	X	X	X	X	X	X	X	T2, T4, B3	X	X	X	T2, T3, T4	X		T2, T4, B1	T2, T4, B1	T2, T4, B1	T2, T4, B1	T2, T4, B1	T2, T4, B1	I	I	I	X	X	X
1092	Perdagangan Eceran Melalui Media Untuk Komoditi Tekstil, Pakaian, Alas Kaki dan Barang Keperluan Pribadi	47912	X	X	X	X	X	X	X	X	X	T2, T4, B3	X	X	X	T2, T3, T4	X		T2, T4, B1	T2, T4, B1	T2, T4, B1	T2, T4, B1	T2, T4, B1	T2, T4, B1	I	I	I	X	X	X
1093	Perdagangan Eceran Melalui Media Untuk Barang Perlengkapan Rumah Tangga dan Perlengkapan Dapur	47913	X	X	X	X	X	X	X	X	X	T2, T4, B3	X	X	X	T2, T3, T4	X		T2, T4, B1	T2, T4, B1	T2, T4, B1	X	X	X	I	I	I	X	X	X

Kode	Kegiatan	Kode KBLI	ZONA / SUB ZONA																									
			ZONA RUANG TERBUKA HIJAU (RTH)						Badan Jalan	ZONA HUTAN PRODUKSI (KHP)	ZONA PERTANIAN (P)			ZONA PEMBANGKITAN TENAGA LISTRIK	ZONA KAWASAN PERUNTUKAN INDUSTRI	ZONA PARIWISATA	ZONA PERUMAHAN (R)			ZONA PELAYANAN UMUM (SPU)			ZONA PERDAGANGAN DAN JASA (K)			ZONA PERKANTORAN	ZONA TRANSPORTASI	ZONA PERTAHANAN DAN KEAMANAN
			Sub-zona Taman Kota	Sub-zona Taman Kecamatan	Sub-zona Taman Kelurahan	Sub-zona Taman RW	Sub-zona Taman RT	Sub-zona Pemakaman			Sub-zona Jalur Hijau	Sub-zona Perumahan Kepadatan Tinggi	Sub-zona Perumahan Kepadatan Sedang				Sub-zona Perumahan Kepadatan Rendah	Sub-zona SPU Skala Kota	Sub-zona SPU Skala Kecamatan	Sub-zona SPU Skala Kelurahan	Sub-zona Perdagangan dan Jasa Skala Kota	Sub-zona Perdagangan dan Jasa Skala WP	Sub-zona Perdagangan dan Jasa Skala SWP					
5 Digit	RTH-2	RTH-3	RTH-4	RTH-5	RTH-6	RTH-7	RTH-8	BJ	HP	P-1	P-2	P-3	PTL	KPI	W	R-2	R-3	R-4	SPU-1	SPU-2	SPU-3	K-1	K-2	K-3	KT	TR	HK	
1094	Perdagangan Eceran Melalui Media Untuk Barang Campuran Sebagaimana Tersebut Dalam 47911 S.D. 47913	47914	X	X	X	X	X	X	X	X	T2, T4, B3	X	X	X	T2, T3, T4	X	T2, T4, B1	T2, T4, B1	T2, T4, B1	X	X	X	I	I	I	X	X	X
1095	Perdagangan Eceran Melalui Media Untuk Berbagai Macam Barang Lainnya	47919	X	X	X	X	X	X	X	X	T2, T4, B3	X	X	X	T2, T3, T4	X	T2, T4, B1	T2, T4, B1	T2, T4, B1	T2, T4, B1	T2, T4, B1	T2, T4, B1	I	I	I	X	X	X
1096	Perdagangan Eceran Atas Dasar Balas Jasa (Fee) Atau Kontrak	47920	X	X	X	X	X	X	X	X	T2, T4, B3	X	X	X	T2, T3, T4	X	T2, T4, B1	T2, T4, B1	T2, T4, B1	X	X	X	I	I	I	X	X	X
1097	Perdagangan Eceran Keliling Komooditi Makanan dari Hasil Pertanian	47991	X	X	X	X	X	X	X	X	T2, T4, B3	X	X	X	T2, T3, T4	X	T2, T4, B1	T2, T4, B1	T2, T4, B1	T2, T4, B1	T2, T4, B1	T2, T4, B1	I	I	I	X	X	X
1098	Perdagangan Eceran Keliling Komoditi Makanan dan Minuman atau Tembakau Hasil Industri Pengolahan	47992	X	X	X	X	X	X	X	X	T2, T4, B3	X	X	X	T2, T3, T4	X	T2, T4, B1	T2, T4, B1	T2, T4, B1	X	X	X	I	I	I	X	X	X
1099	Perdagangan Eceran Keliling Bahan Kimia, Farmasi, Kosmetik dan Alat Laboratorium	47993	X	X	X	X	X	X	X	X	T2, T4, B3	X	X	X	T2, T3, T4	X	T2, T4, B1	T2, T4, B1	T2, T4, B1	X	X	X	I	I	I	X	X	X
1100	Perdagangan Eceran Keliling Tekstil, Pakaian, Alas Kaki dan Barang Keperluan Pribadi	47994	X	X	X	X	X	X	X	X	T2, T4, B3	X	X	X	T2, T3, T4	X	T2, T4, B1	T2, T4, B1	T2, T4, B1	T2, T4, B1	T2, T4, B1	T2, T4, B1	I	I	I	X	X	X
1101	Perdagangan Eceran Keliling Perlengkapan Rumah Tangga dan Perlengkapan Dapur	47995	X	X	X	X	X	X	X	X	T2, T4, B3	X	X	X	T2, T3, T4	X	T2, T4, B1	T2, T4, B1	T2, T4, B1	T2, T4, B1	T2, T4, B1	T2, T4, B1	I	I	I	X	X	X
1102	Perdagangan Eceran Keliling Bahan Bakar dan Minyak Pelumas	47996	X	X	X	X	X	X	X	X	T2, T4, B3	X	X	X	T2, T3, T4	X	T2, T4, B1	T2, T4, B1	T2, T4, B1	X	X	X	I	I	I	X	X	X
1103	Perdagangan Eceran Keliling Kertas, Barang dari Kertas, Alat Tulis, Barang Cetakan, Alat Olahraga, Alat Musik, Alat Fotografi dan Komputer	47997	X	X	X	X	X	X	X	X	T2, T4, B3	X	X	X	T2, T3, T4	X	T2, T4, B1	T2, T4, B1	T2, T4, B1	T2, T4, B1	T2, T4, B1	T2, T4, B1	I	I	I	X	X	X
1104	Perdagangan Eceram Keliling Barang Kerajinan, Mainan Anak Anak dan Lukisan	47998	X	X	X	X	X	X	X	X	T2, T4, B3	X	X	X	T2, T3, T4	X	T2, T4, B1	T2, T4, B1	T2, T4, B1	X	X	X	I	I	I	X	X	X
1105	Perdagangan Eceran Bukan di Toko, Kios, Kaki Lima dan Los Pasar Lainnya YTDL	47999	X	X	X	X	X	X	X	X	T2, T4, B3	X	X	X	T2, T3, T4	X	T2, T4, B1	T2, T4, B1	T2, T4, B1	X	X	X	I	I	I	X	X	X
	ANGKUTAN DARAT DAN ANGKUTAN MELALUI SALURAN PIPA																											

[illegible]

[illegible]

[illegible]

Kode	Kegiatan	Kode KBLI	ZONA / SUB ZONA																											
			ZONA RUANG TERBUKA HIJAU (RTH)							Badan Jalan	ZONA HUTAN PRODUKSI (KHP)	ZONA PERTANIAN (P)			ZONA PEMBANGKITAN TENAGA LISTRIK	ZONA KAWASAN PERUNTUKAN INDUSTRI	ZONA PARIWISATA	ZONA PERUMAHAN (R)			ZONA PELAYANAN UMUM (SPU)			ZONA PERDAGANGAN DAN JASA (K)			ZONA PERKANTORAN	ZONA TRANSPORTASI	ZONA PERTAHANAN DAN KEAMANAN	
			Sub-zona Taman Kota	Sub-zona Taman Kecamatan	Sub-zona Taman Kelurahan	Sub-zona Taman RW	Sub-zona Taman RT	Sub-zona Pemakaman	Sub-zona Jalur Hijau			Hutan Produksi Tetap	Sub-zona Tanaman Pangan	Sub-zona Hortikultura				Sub-zona Perkebunan	Sub-zona Perumahan Kepadatan Tinggi	Sub-zona Perumahan Kepadatan Sedang	Sub-zona Perumahan Kepadatan Rendah	Sub-zona SPU Skala Kota	Sub-zona SPU Skala Kecamatan	Sub-zona SPU Skala Kelurahan	Sub-zona Perdagangan dan Jasa Skala Kota	Sub-zona Perdagangan dan Jasa Skala WP				Sub-zona Perdagangan dan Jasa Skala SWP
5 Digit	RTH-2	RTH-3	RTH-4	RTH-5	RTH-6	RTH-7	RTH-8	BJ	HP	P-1	P-2	P-3	PTL	KPI	W	R-2	R-3	R-4	SPU-1	SPU-2	SPU-3	K-1	K-2	K-3	KT	TR	HK			
1170	Angkutan Udara Niaga Berjadwal Dalam Negeri Untuk Penumpang Atau Penumpang dan Kargo	51102	X	X	X	X	X	X	X	X	T2, T4, B3	X	X	X	X	X	X	X	X	X	X	X	X	X	X	X	X			
1171	Angkutan Udara Niaga Berjadwal Luar Negeri Untuk Penumpang Atau Penumpang dan Kargo	51103	X	X	X	X	X	X	X	X	T2, T4, B3	X	X	X	X	X	X	X	X	X	X	X	X	X	X	X	X			
1172	Angkutan Udara Niaga Tidak Berjadwal Luar Negeri Untuk Penumpang Atau Penumpang dan Kargo	51104	X	X	X	X	X	X	X	X	T2, T4, B3	X	X	X	X	X	X	X	X	X	X	X	X	X	X	X	X			
1173	Angkutan Udara Niaga Tidak Berjadwal Lainnya	51105	X	X	X	X	X	X	X	X	T2, T4, B3	X	X	X	X	X	X	X	X	X	X	X	X	X	X	X	X			
1174	Angkutan Udara Untuk Olahraga	51106	X	X	X	X	X	X	X	X	T2, T4, B3	X	X	X	X	X	X	X	X	X	X	X	X	X	X	X	X			
1175	Angkutan Udara Untuk Wisata	51107	X	X	X	X	X	X	X	X	T2, T4, B3	X	X	X	X	X	X	X	X	X	X	X	X	X	X	X	X			
1176	Angkutan Udara Untuk Bukan Niaga	51108	X	X	X	X	X	X	X	X	T2, T4, B3	X	X	X	X	X	X	X	X	X	X	X	X	X	X	X	X			
1177	Angkutan Udara Untuk Penumpang Lainnya	51109	X	X	X	X	X	X	X	X	T2, T4, B3	X	X	X	X	X	X	X	X	X	X	X	X	X	X	X	X			
1178	Angkutan Udara Niaga Berjadwal Dalam Negeri Untuk Kagro	51201	X	X	X	X	X	X	X	X	T2, T4, B3	X	X	X	X	X	X	X	X	X	X	X	X	X	X	X	X			
1179	Angkutan Udara Niaga Tidak Berjadwal Dalam Negeri Untuk Kargo	51202	X	X	X	X	X	X	X	X	T2, T4, B3	X	X	X	X	X	X	X	X	X	X	X	X	X	X	X	X			
1180	Angkutan Udara Niaga Berjadwal Luar Negeri Untuk Kargo	51203	X	X	X	X	X	X	X	X	T2, T4, B3	X	X	X	X	X	X	X	X	X	X	X	X	X	X	X	X			
1181	Angkutan Udara Niaga Tidak Berjadwal Luar Negeri Untuk Kargo	51204	X	X	X	X	X	X	X	X	T2, T4, B3	X	X	X	X	X	X	X	X	X	X	X	X	X	X	X	X			
	PERGUDANGAN DAN AKTIVITAS PENUNJANG ANGKUTAN																													
1182	Pergudangan dan Penyimpanan	52101	X	X	X	X	X	X	X	X	T2, T4, B3	T2, T3, T4	T2, T3, T4	X	I	X	T2, T3	T2, T3	T2, T3	T2, T3	T2, T3	T2, T3	T2, T3	T2, T3	T2, T3	T2, T3	T2, T3	X		
1183	Aktivitas Cold Storage	52102	X	X	X	X	X	X	X	X	T2, T4, B3	T2, T3, T4	T2, T3, T4	X	I	X	T2, T3	T2, T3	T2, T3	T2, T3	T2, T3	T2, T3	T2, T3	T2, T3	T2, T3	T2, T3, T4	T2, T3, T4	X		
1184	Aktivitas Bounded Warehousing atau Wilayah Kawasan Berikat	52103	X	X	X	X	X	X	X	X	T2, T4, B3	T2, T3, T4	T2, T3, T4	X	I	X	T2, T3	T2, T3	T2, T3	T2, T3	T2, T3	T2, T3	T2, T3	T2, T3	T2, T3, T4	T2, T3, T4	X			

[illegible]

[illegible]

Kode	Kegiatan	Kode KBLI	ZONA / SUB ZONA																										
			ZONA RUANG TERBUKA HIJAU (RTH)							Badan Jalan	ZONA HUTAN PRODUKSI (KHP)	ZONA PERTANIAN (P)			ZONA PEMBANGKITAN TENAGA LISTRIK	ZONA KAWASAN PERUNTUKAN INDUSTRI	ZONA PARIWISATA	ZONA PERUMAHAN (R)			ZONA PELAYANAN UMUM (SPU)			ZONA PERDAGANGAN DAN JASA (K)			ZONA PERKANTORAN	ZONA TRANSPORTASI	ZONA PERTAHANAN DAN KEAMANAN
			5 Digit	Sub-zona Taman Kota	Sub-zona Taman Kecamatan	Sub-zona Taman Kelurahan	Sub-zona Taman RW	Sub-zona Taman RT	Sub-zona Pemakaman			Sub-zona Jalur Hijau	HP	Sub-zona Tanaman Pangan				Sub-zona Hortikultura	Sub-zona Perkebunan	KPI	W	R-2	R-3	R-4	SPU-1	SPU-2			
1217	Aktivitas Agen Kurir	53202	X	X	X	X	X	X	X	X	X	T2, T4, B3	X	X	X	T2, T3	X	T2, T3	T2, T3	T2, T3	T2, T3	T2, T3	T2, T3	T2, T3	T2, T3	T2, T3	T2, T3	X	
	PENYEDIAAN AKOMODASI																												
1218	Hotel Bintang	55110	X	X	X	X	X	X	X	X	X	T2, T4, B3	X	X	X	T2, T3, T4, B1, B2	X	B1,B2	B1,B2	B1,B2	X	X	X	I	I	B1, B2	X	X	X
1219	Hotel Melati	55120	X	X	X	X	X	X	X	X	X	T2, T4, B3	X	X	X	T2, T3, T4, B1, B2	X	B1,B2	B1,B2	B1,B2	X	X	X	I	I	I	X	X	X
1220	Pondok Wisata	55130	X	X	X	X	X	X	X	X	X	T2, T4, B3	X	X	X	X	T2, T3, B3	T2, T3, T4	T2, T3, T4	T2, T3, T4	X	X	X	X	X	X	X	X	X
1221	Penginapan Remaja (Youth Hostel)	55191	X	X	X	X	X	X	X	X	X	T2, T4, B3	X	X	X	X	X	T2, T3, T4	T2, T3, T4	T2, T3, T4	X	X	X	X	X	X	X	X	X
1222	Bumi Perkemahan, Persinggahan Karavan dan Taman Karavan	55192	X	X	X	X	X	X	X	X	X	T2, T4, B3	X	X	X	X	X	T2, T3, T4	T2, T3, T4	T2, T3, T4	X	X	X	X	X	X	X	X	X
1223	Vila	55193	X	X	X	X	X	X	X	X	X	T2, T4, B3	X	X	X	X	X	T2, T3, T4	T2, T3, T4	T2, T3, T4	X	X	X	X	X	X	X	X	X
1224	Apartemen Hotel	55194	X	X	X	X	X	X	X	X	X	T2, T4, B3	X	X	X	X	X	I	I	I	X	X	X	I	I	I	X	X	X
1225	Penyediaan Akomodasi Jangka Pendek Lainnya	55199	X	X	X	X	X	X	X	X	X	T2, T4, B3	X	X	X	T2, T3, T4, B1, B2	X	I	I	I	X	X	X	I	I	I	X	T2, T3, T4	X
1226	Penyediaan Akomodasi Lainnya	55900	X	X	X	X	X	X	X	X	X	T2, T4, B3	X	X	X	T2, T3, T4, B1, B2	X	I	I	I	X	X	X	I	I	I	X	X	X
	PENYEDIAAN MAKANAN DAN MINUMAN																												
1227	Restoran	56101	X	X	X	X	X	X	X	X	X	T2, T4, B3	X	X	X	T3	X	I	I	I	T3	T3	T3	I	I	I	X	X	X
1228	Rumah/Warung Makan	56102	X	X	X	X	X	X	X	X	X	T2, T4, B3	X	X	X	T3	X	I	I	I	T3	T3	T3	I	I	I	T3	T3	T3
1229	Kedai Makanan	56103	T1, T3	T1, T3	T1, T3	T1, T3	T1, T3	X	X	X	X	T2, T4,	X	X	X	T1, T3	X	I	I	I	T1, T3	T1, T3	T1, T3	I	I	I	T1, T3	T1, T3	T1, T3

Kode	Kegiatan	Kode KBLI	ZONA / SUB ZONA																											
			ZONA RUANG TERBUKA HIJAU (RTH)							Badan Jalan	ZONA HUTAN PRODUKSI (KHP)	ZONA PERTANIAN (P)			ZONA PEMBANGKITAN TENAGA LISTRIK	ZONA KAWASAN PERUNTUKAN INDUSTRI	ZONA PARIWISATA	ZONA PERUMAHAN (R)			ZONA PELAYANAN UMUM (SPU)			ZONA PERDAGANGAN DAN JASA (K)			ZONA PERKANTORAN	ZONA TRANSPORTASI	ZONA PERTAHANAN DAN KEAMANAN	
			Sub-zona Taman Kota	Sub-zona Taman Kecamatan	Sub-zona Taman Kelurahan	Sub-zona Taman RW	Sub-zona Taman RT	Sub-zona Pemukiman	Sub-zona Jalur Hijau			Hutan Produksi Tetap	Sub-zona Tanaman Pangan	Sub-zona Hortikultura				Sub-zona Perkebunan	Sub-zona Perumahan Kepadatan Tinggi	Sub-zona Perumahan Kepadatan Sedang	Sub-zona Perumahan Kepadatan Rendah	Sub-zona SPU Skala Kota	Sub-zona SPU Skala Kecamatan	Sub-zona SPU Skala Kelurahan	Sub-zona Perdagangan dan Jasa Skala Kota	Sub-zona Perdagangan dan Jasa Skala WP				Sub-zona Perdagangan dan Jasa Skala SWP
5 Digit	RTH-2	RTH-3	RTH-4	RTH-5	RTH-6	RTH-7	RTH-8	BJ	HP	P-1	P-2	P-3	PTL	KPI	W	R-2	R-3	R-4	SPU-1	SPU-2	SPU-3	K-1	K-2	K-3	KT	TR	HK			
										B3																				
1230	Penyediaan Makanan Keliling/Tempat Tidak Tetap	56104	T1, T3	T1, T3	T1, T3	T1, T3	T1, T3	X	X	X	X	T2, T4, B3	X	X	X	T1, T3	X	I	I	I	T1, T3	T1, T3	T1, T3	I	I	I	T1, T3	T3	X	
1231	Restoran dan Penyediaan Makanan Keliling Lainnya	56109	T1, T3	T1, T3	T1, T3	T1, T3	T1, T3	X	X	X	X	T2, T4, B3	X	X	X	T1, T3	X	I	I	I	T1, T3	T1, T3	T1, T3	I	I	I	T1, T3	T3	X	
1232	Jasa Boga Untuk Suatu Event Tertentu (Event Catering)	56210	T1, T3	T1, T3	T1, T3	T1, T3	T1, T3	X	X	X	X	T2, T4, B3	X	X	X	T1, T3	X	T3	T3	T3	T3	T3	T3	I	I	I	T2, T3	T3	X	
1233	Penyediaan Jasa Boga Periode Tertentu	56290	X	X	X	X	X	X	X	X	X	T2, T4, B3	X	X	X	T2, T3	X	T3	T3	T3	T2	T2	T2	I	I	I	T2, T3	X	X	
1234	Bar	56301	X	X	X	X	X	X	X	X	X	T2, T4, B3	X	X	X	X	X	X	X	X	X	X	X	X	X	X	X	X	X	
1235	Kelab Malam Atau Diskotek Yang Utamanya Menyediakan Minuman	56302	X	X	X	X	X	X	X	X	X	T2, T4, B3	X	X	X	X	X	X	X	X	X	X	X	X	X	X	X	X	X	
1236	Rumah Minum/Kafe	56303	X	X	X	X	X	X	X	X	X	T2, T4, B3	X	X	X	T2, T3	X	T2, T3	T2, T3	T2, T3	T2, T3	T2, T3	T2, T3	I	I	I	T2, T3	T2, T3	X	
1237	Kedai Minuman	56304	X	X	X	X	X	X	X	X	X	T2, T4, B3	X	X	X	T2, T3	X	T2, T3	T2, T3	T2, T3	T2, T3	T2, T3	T2, T3	I	I	I	T2, T3	T2, T3	X	
1238	Rumah/Kedai Obat Tradisional	56305	X	X	X	X	X	X	X	X	X	T2, T4, B3	X	X	X	T2, T3	X	T2, T3	T2, T3	T2, T3	T2, T3	T2, T3	T2, T3	I	I	I	T2, T3	T2, T3	X	
1239	Penyediaan Minuman Keliling/Tempat Tidak Tetap	56306	X	X	X	X	X	X	X	X	X	T2, T4, B3	X	X	X	T2, T3	X	T2, T3	T2, T3	T2, T3	T2, T3	T2, T3	T2, T3	I	I	I	T2, T3	T2, T3	X	
	AKTIVITAS PENERBITAN																													
1240	Penerbitan Buku	58110	X	X	X	X	X	X	X	X	X	T2, T4, B3	X	X	X	T2, T3	X	T2, T3	T2, T3	T2, T3	X	X	X	I	I	I	T2, T3	X	X	
1241	Penerbitan Direktori dan Mailing List	58120	X	X	X	X	X	X	X	X	X	T2, T4, B3	X	X	X	T2, T3	X	T2, T3	T2, T3	T2, T3	X	X	X	I	I	I	T2, T3	X	X	
1242	Penerbitan Surat Kabar, Jurnal dan Buletin Atau Majalah	58130	X	X	X	X	X	X	X	X	X	T2, T4, B3	X	X	X	T2, T3	X	T2, T3, T4	T2, T3, T4	T2, T3, T5	T2, T3, T4	T2, T3, T4	T2, T3, T4	I	I	I	T2, T3, T4	X	X	
1243	Aktivitas Penerbitan Lainnya	58190	X	X	X	X	X	X	X	X	X	T2, T4, B3	X	X	X	T2, T3	X	T2, T3	T2, T3	T2, T3	T2, T3	T2, T3	T2, T3	I	I	I	T2, T3	X	X	
1244	Penerbitan Piranti Lunak (Software)	58200	X	X	X	X	X	X	X	X	X	T2, T4, B3	X	X	X	T2, T3	X	T2, T3	T2, T3	T2, T3	T2, T3	T2, T3	T2, T3	I	I	I	T2, T3	X	X	

[illegible]

Kode	Kegiatan	Kode KBLI	ZONA / SUB ZONA																											
			ZONA RUANG TERBUKA HIJAU (RTH)							Badan Jalan	ZONA HUTAN PRODUKSI (KHP)	ZONA PERTANIAN (P)			ZONA PEMBANGKITAN TENAGA LISTRIK	ZONA KAWASAN PERUNTUKAN INDUSTRI	ZONA PARIWISATA	ZONA PERUMAHAN (R)			ZONA PELAYANAN UMUM (SPU)			ZONA PERDAGANGAN DAN JASA (K)			ZONA PERKANTORAN	ZONA TRANSPORTASI	ZONA PERTAHANAN DAN KEAMANAN	
			Sub-zona Taman Kota	Sub-zona Taman Kecamatan	Sub-zona Taman Kelurahan	Sub-zona Taman RW	Sub-zona Taman RT	Sub-zona Pemakaman	Sub-zona Jalur Hijau			Hutan Produksi Tetap	Sub-zona Tanaman Pangan	Sub-zona Hortikultura				Sub-zona Perkebunan	Sub-zona Perumahan Kepadatan Tinggi	Sub-zona Perumahan Kepadatan Sedang	Sub-zona Perumahan Kepadatan Rendah	Sub-zona SPU Skala Kota	Sub-zona SPU Skala Kecamatan	Sub-zona SPU Skala Kelurahan	Sub-zona Perdagangan dan Jasa Skala Kota	Sub-zona Perdagangan dan Jasa Skala WP				Sub-zona Perdagangan dan Jasa Skala SWP
5 Digit	RTH-2	RTH-3	RTH-4	RTH-5	RTH-6	RTH-7	RTH-8	BJ	HP	P-1	P-2	P-3	PTL	KPI	W	R-2	R-3	R-4	SPU-1	SPU-2	SPU-3	K-1	K-2	K-3	KT	TR	HK			
1259	Aktivitas Telekomunikasi Tanpa Kabel	61200	X	X	X	X	X	X	X	T3, T4	X	T2, T4, B3	T3, T4	T3, T4	X	T3, T4	X	T3, T4	T3, T4	T3, T4	T3, T4	T3, T4	T3, T4	T3, T4	T3, T4	T3, T4	T3, T4	T3, T4	T3, T4	
1260	Aktivitas Telekomunikasi Satelit	61300	X	X	X	X	X	X	X	X	X	T2, T4, B3	X	X	X	T3, T4	X	T3, T4	T3, T4	T3, T4	T3, T4	T3, T4	T3, T4	T3, T4	T3, T4	T3, T4	T3, T4	T3, T4	T3, T4	
1261	Jasa Panggilan Premium (Premium Call)	61911	X	X	X	X	X	X	X	X	X	T2, T4, B3	X	X	X	T2, T3	X	T2, T3	T2, T3	T2, T3	T2, T3	T2, T3	T2, T3	I	I	I	T2, T3	T2, T3	X	
1262	Jasa Konten SMS Premium	61912	X	X	X	X	X	X	X	X	X	T2, T4, B3	X	X	X	T2, T3	X	T2, T3	T2, T3	T2, T3	T2, T3	T2, T3	T2, T3	I	I	I	T2, T3	T2, T3	X	
1263	Jasa Internet Telepon Untuk Keperluan Publik (ITKP)	61913	X	X	X	X	X	X	X	X	X	T2, T4, B3	X	X	X	T2, T3	X	T2, T3	T2, T3	T2, T3	T2, T3	T2, T3	T2, T3	I	I	I	T2, T3	T2, T3	X	
1264	Jasa Panggilan Terkelola (Calling Card)	61914	X	X	X	X	X	X	X	X	X	T2, T4, B3	X	X	X	T2, T3	X	T2, T3	T2, T3	T2, T3	T2, T3	T2, T3	T2, T3	I	I	I	T2, T3	T2, T3	X	
1265	Jasa Nilai Tambah Telepon Lainnya	61919	X	X	X	X	X	X	X	X	X	T2, T4, B3	X	X	X	T2, T3	X	T2, T3	T2, T3	T2, T3	T2, T3	T2, T3	T2, T3	I	I	I	T2, T3	T2, T3	X	
1266	Internet Service Provider	61921	X	X	X	X	X	X	X	X	X	T2, T4, B3	X	X	X	T2, T3	X	T2, T3	T2, T3	T2, T3	T2, T3	T2, T3	T2, T3	I	I	I	T2, T3	X	X	
1267	Jasa Sistem Komunikasi Data	61922	X	X	X	X	X	X	X	X	X	T2, T4, B3	X	X	X	T2, T3	X	T2, T3	T2, T3	T2, T3	T2, T3	T2, T3	T2, T3	I	I	I	T2, T3	X	X	
1268	Jasa Televisi Protokol Internet (IPTV)	61923	X	X	X	X	X	X	X	X	X	T2, T4, B3	X	X	X	T2, T3	X	T2, T3	T2, T3	T2, T3	T2, T3	T2, T3	T2, T3	I	I	I	T2, T3	X	X	
1269	Jasa Interkoneksi Internet (NAP)	61924	X	X	X	X	X	X	X	X	X	T2, T4, B3	X	X	X	T2, T3	X	T2, T3	T2, T3	T2, T3	T2, T3	T2, T3	T2, T3	I	I	I	T2, T3	X	X	
1270	Jasa Multimedia Lainnya	61929	X	X	X	X	X	X	X	X	X	T2, T4, B3	X	X	X	T2, T3	X	T2, T3	T2, T3	T2, T3	T2, T3	T2, T3	T2, T3	I	I	I	T2, T3	X	X	
1271	Aktivitas Telekomunikasi Khusus Penyiaran	61991	X	X	X	X	X	X	X	X	X	T2, T4, B3	X	X	X	T2, T3, T4	X	T2, T3, T4	T2, T3, T4	T2, T3, T4	T2, T3, T4	T2, T3, T4	T2, T3, T4	I	I	I	T2, T3, T4	X	X	
1272	Aktivitas Telekomunikasi Khusus Untuk Keperluan Sendiri	61992	X	X	X	X	X	X	X	X	X	T2, T4, B3	X	X	X	T2, T3, T4	X	T2, T3, T4	T2, T3, T4	T2, T3, T4	T2, T3, T4	T2, T3, T4	T2, T3, T4	I	I	I	T2, T3, T4	X	X	
1273	Aktivitas Telekomunikasi Khusus Untuk Keperluan Pertahanan Keamanan	61993	X	X	X	X	X	X	X	X	X	T2, T4, B3	T4	T4	X	T4	X	T4	T4	T5	T4	T4	T4	T4	T4	T4	T4	T4	T4	I
1274	Jasa Jual Kembali Jasa Telekomunikasi	61994	X	X	X	X	X	X	X	X	X	T2, T4, B3	X	X	X	T2, T3, T4	X	T2, T3, T4	T2, T3, T4	T2, T3, T4	T2, T3, T4	T2, T3, T4	T2, T3, T4	I	I	I	T2, T3, T4	X	X	

Kode	Kegiatan	Kode KBLI	ZONA / SUB ZONA																											
			ZONA RUANG TERBUKA HIJAU (RTH)							Badan Jalan	ZONA HUTAN PRODUKSI (KHP)	ZONA PERTANIAN (P)			ZONA PEMBANGKITAN TENAGA LISTRIK	ZONA KAWASAN PERUNTUKAN INDUSTRI	ZONA PARIWISATA	ZONA PERUMAHAN (R)			ZONA PELAYANAN UMUM (SPU)			ZONA PERDAGANGAN DAN JASA (K)			ZONA PERKANTORAN	ZONA TRANSPORTASI	ZONA PERTAHANAN DAN KEAMANAN	
			Sub-zona Taman Kota	Sub-zona Taman Kecamatan	Sub-zona Taman Kelurahan	Sub-zona Taman RW	Sub-zona Taman RT	Sub-zona Pemakaman	Sub-zona Jalur Hijau			Sub-zona Perumahan Kepadatan Tinggi	Sub-zona Perumahan Kepadatan Sedang	Sub-zona Perumahan Kepadatan Rendah				Sub-zona SPU Skala Kota	Sub-zona SPU Skala Kecamatan	Sub-zona SPU Skala Kelurahan	Sub-zona Perdagangan dan Jasa Skala Kota	Sub-zona Perdagangan dan Jasa Skala WP	Sub-zona Perdagangan dan Jasa Skala SWP							
		5 Digit	RTH-2	RTH-3	RTH-4	RTH-5	RTH-6	RTH-7	RTH-8	BJ	HP	P-1	P-2	P-3	PTL	KPI	W	R-2	R-3	R-4	SPU-1	SPU-2	SPU-3	K-1	K-2	K-3	KT	TR	HK	
1275	Aktivitas Telekomunikasi Lainnya YTDL	61999	X	X	X	X	X	X	X	X	X	T2, T4, B3	X	X	X	T2, T3, T4	X	X	T2, T3, T4	T2, T3, T4	T2, T3, T4	T2, T3, T4	T2, T3, T4	T2, T3, T4	I	I	I	T2, T3, T4	X	X
	AKTIVITAS PEMROGRAMAN, KONSULTASI KOMPUTER DAN KEGIATAN YBDI																													
1276	Aktivitas Pengembangan Video Game	62011	X	X	X	X	X	X	X	X	X	T2, T4, B3	X	X	X	T2, T4	X	T2	T2	T2	T2, T4	T2, T4	T2, T4	I	I	I	T2	X	X	
1277	Aktivitas Pengembangan Aplikasi Perdagangan Melalui Internet (E-Commerce)	62012	X	X	X	X	X	X	X	X	X	T2, T4, B3	X	X	X	T2, T4	X	T2	T2	T2	T2, T4	T2, T4	T2, T4	I	I	I	T2	X	X	
1278	Aktivitas Pemrograman dan Produksi Konten Media Imersif	62013	X	X	X	X	X	X	X	X	X	T2, T4, B3	X	X	X	T2, T4	X	T2	T2	T2	T2, T4	T2, T4	T2, T4	I	I	I	T2	X	X	
1279	Aktivitas Pengembangan Teknologi Blockchain	62014	X	X	X	X	X	X	X	X	X	T2, T4, B3	X	X	X	T2, T4	X	T2	T2	T2	T2, T4	T2, T4	T2, T4	I	I	I	T2	X	X	
1280	Aktivitas Pemrograman Berbasis Kecerdasan Artifisial	62015	X	X	X	X	X	X	X	X	X	T2, T4, B3	X	X	X	T2, T4	X	T2	T2	T2	T2, T4	T2, T4	T2, T4	I	I	I	T2	X	X	
1281	Aktivitas Pemrograman Lainnya	62019	X	X	X	X	X	X	X	X	X	T2, T4, B3	X	X	X	T2, T4	X	T2	T2	T2	T2, T4	T2, T4	T2, T4	I	I	I	T2	X	X	
1282	Aktivitas Konsultasi Keamanan Informasi	62021	X	X	X	X	X	X	X	X	X	T2, T4, B3	X	X	X	T2, T4	X	T2	T2	T2	T2, T4	T2, T4	T2, T4	I	I	I	T2	X	X	
1283	Aktivitas Penyediaan Identitas Digital	62022	X	X	X	X	X	X	X	X	X	T2, T4, B3	X	X	X	T2, T4	X	T2	T2	T2	T2, T4	T2, T4	T2, T4	I	I	I	T2	X	X	
1284	Aktivitas Penyediaan Sertifikat Elektronik dan Layanan yang Menggunakan Sertifikat Elektronik	62023	X	X	X	X	X	X	X	X	X	T2, T4, B3	X	X	X	T2, T4	X	T2	T2	T2	T2, T4	T2, T4	T2, T4	I	I	I	T2	X	X	
1285	Aktivitas Konsultasi dan Perancangan Internet Of Things (IOT)	62024	X	X	X	X	X	X	X	X	X	T2, T4, B3	X	X	X	T2, T4	X	T2	T2	T2	T2, T4	T2, T4	T2, T4	I	I	I	T2	X	X	
1286	Aktivitas Konsultasi Komputer dan Manajemen Fasilitas Komputer Lainnya	62029	X	X	X	X	X	X	X	X	X	T2, T4, B3	X	X	X	T2, T4	X	T2	T2	T2	T2, T4	T2, T4	T2, T4	I	I	I	T2	X	X	
1287	Aktivitas Teknologi Infrmasi dan Jasa Komputer Lainnya	62090	X	X	X	X	X	X	X	X	X	T2, T4, B3	X	X	X	T2, T4	X	T2	T2	T2	T2, T4	T2, T4	T2, T4	I	I	I	T2	X	X	
	AKTIVITAS JASA INFORMASI																													
1288	Aktivitas Pengolahan Data	63111	X	X	X	X	X	X	X	X	X	T2, T4, B3	X	X	X	T2, T4	X	T2	T2	T2	T2, T4	T2, T4	T2, T4	I	I	I	T2	T2	X	

Kode	Kegiatan	Kode KBLI	ZONA / SUB ZONA																											
			ZONA RUANG TERBUKA HIJAU (RTH)						Badan Jalan	ZONA HUTAN PRODUKSI (KHP)	ZONA PERTANIAN (P)			ZONA PEMBANGKITAN TENAGA LISTRIK	ZONA KAWASAN PERUNTUKAN INDUSTRI	ZONA PARIWISATA	ZONA PERUMAHAN (R)			ZONA PELAYANAN UMUM (SPU)			ZONA PERDAGANGAN DAN JASA (K)			ZONA PERKANTORAN	ZONA TRANSPORTASI	ZONA PERTAHANAN DAN KEAMANAN		
			Sub-zona Taman Kota	Sub-zona Taman Kecamatan	Sub-zona Taman Kelurahan	Sub-zona Taman RW	Sub-zona Taman RT	Sub-zona Pemakaman			Sub-zona Jalur Hijau	Hutan Produksi Tetap	Sub-zona Tanaman Pangan				Sub-zona Hortikultura	Sub-zona Perkebunan	Sub-zona Perumahan Kepadatan Tinggi	Sub-zona Perumahan Kepadatan Sedang	Sub-zona Perumahan Kepadatan Rendah	Sub-zona SPU Skala Kota	Sub-zona SPU Skala Kecamatan	Sub-zona SPU Skala Kelurahan	Sub-zona Perdagangan dan Jasa Skala Kota				Sub-zona Perdagangan dan Jasa Skala WP	Sub-zona Perdagangan dan Jasa Skala SWP
RTH-2	RTH-3	RTH-4	RTH-5	RTH-6	RTH-7	RTH-8	BJ	HP	P-1	P-2	P-3	PTL	KPI	W	R-2	R-3	R-4	SPU-1	SPU-2	SPU-3	K-1	K-2	K-3	KT	TR	HK				
1289	Aktivitas Hosting dan YBDI	63112	X	X	X	X	X	X	X	X	X	T2, T4, B3	X	X	X	T2, T4	X	T2	T2	T2	T2, T4	T2, T4	T2, T4	I	I	I	T2	T2	X	
1290	Portal Web dan/atau Platform Digital Tanpa Tujuan Komersial	63121	X	X	X	X	X	X	X	X	X	T2, T4, B3	X	X	X	T2, T4	X	T2	T2	T2	T2, T4	T2, T4	T2, T4	I	I	I	T2	T2	X	
1291	Portal Web dan/atau Platform Digital Dengan Tujuan Komersial	63122	X	X	X	X	X	X	X	X	X	T2, T4, B3	X	X	X	T2, T4	X	T2	T2	T2	T2, T4	T2, T4	T2, T4	I	I	I	T2	T2	X	
1292	Aktivitas Kantor Berita Oleh Pemerintah	63911	X	X	X	X	X	X	X	X	X	T2, T4, B3	X	X	X	T2, T4	X	T2	T2	T2	T2, T4	T2, T4	T2, T4	I	I	I	I	X	X	
1293	Aktivitas Kantor Berita Oleh Swasta	63912	X	X	X	X	X	X	X	X	X	T2, T4, B3	X	X	X	T2, T4	X	T2	T2	T2	T2, T4	T2, T4	T2, T4	I	I	I	I	X	X	
1294	Aktivitas Jasa Informasi Lainnya YTDL	63990	X	X	X	X	X	X	X	X	X	T2, T4, B3	X	X	X	T2, T4	X	T2	T2	T2	T2, T4	T2, T4	T2, T4	I	I	I	T2	T2	X	
	AKTIVITAS JASA KEUANGAN, BUKAN ASURANSI DAN DANA PENSUN																													
1295	Bank Sentral	64110	X	X	X	X	X	X	X	X	X	T2, T4, B3	X	X	X	T2	X	T2, T3	T2, T3	T2, T3	T2, T3, T4	T2, T3, T4	T2, T3, T4	I	I	I	I	X	X	
1296	Bank Umum Konvesional	64121	X	X	X	X	X	X	X	X	X	T2, T4, B3	X	X	X	T2	X	T2, T3	T2, T3	T2, T3	T2, T3, T4	T2, T3, T4	T2, T3, T4	I	I	I	I	X	X	
1297	Bank Umum Syariah	64122	X	X	X	X	X	X	X	X	X	T2, T4, B3	X	X	X	T2	X	T2, T3	T2, T3	T2, T3	T2, T3, T4	T2, T3, T4	T2, T3, T4	I	I	I	I	X	X	
1298	Unit Usaha Syariah Bank Umum	64123	X	X	X	X	X	X	X	X	X	T2, T4, B3	X	X	X	T2	X	T2, T3	T2, T3	T2, T3	T2, T3, T4	T2, T3, T4	T2, T3, T4	I	I	I	I	X	X	
1299	Bank Perkereditan Rakyat	64131	X	X	X	X	X	X	X	X	X	T2, T4, B3	X	X	X	T2	X	T2, T3	T2, T3	T2, T3	T2, T3, T4	T2, T3, T4	T2, T3, T4	I	I	I	I	X	X	
1300	Bank Pembiayaan Rakyat Syariah	64132	X	X	X	X	X	X	X	X	X	T2, T4, B3	X	X	X	T2	X	T2, T3	T2, T3	T2, T3	T2, T3, T4	T2, T3, T4	T2, T3, T4	I	I	I	I	X	X	
1301	Koperasi Simpan Pinjam Primer (KSP Primer)	64141	X	X	X	X	X	X	X	X	X	T2, T4, B3	X	X	X	T2	X	T2, T3	T2, T3	T2, T3	T2, T3, T4	T2, T3, T4	T2, T3, T4	I	I	I	I	X	X	
1302	Unit Simpan Pinjam Koperasi Primer (USP Koperasi Primer)	64142	X	X	X	X	X	X	X	X	X	T2, T4, B3	X	X	X	T2	X	T2, T3	T2, T3	T2, T3	T2, T3, T4	T2, T3, T4	T2, T3, T4	I	I	I	I	X	X	
1303	Koperasi Simpan Pinjam Sekunder (KSP Sekunder)	64143	X	X	X	X	X	X	X	X	X	T2, T4, B3	X	X	X	T2	X	T2, T3	T2, T3	T2, T3	T2, T3, T4	T2, T3, T4	T2, T3, T4	I	I	I	I	X	X	
1304	Unit Simpan Pinjam Koperasi Sekunder (USP Koperasi Sekunder)	64144	X	X	X	X	X	X	X	X	X	T2, T4, B3	X	X	X	T2	X	T2, T3	T2, T3	T2, T3	T2, T3, T4	T2, T3, T4	T2, T3, T4	I	I	I	I	X	X	

Kode	Kegiatan	Kode KBLI	ZONA / SUB ZONA																										
			ZONA RUANG TERBUKA HIJAU (RTH)							Badan Jalan	ZONA HUTAN PRODUKSI (KHP)	ZONA PERTANIAN (P)			ZONA PEMBANGKITAN TENAGA LISTRIK	ZONA KAWASAN PERUNTUKAN INDUSTRI	ZONA PARIWISATA	ZONA PERUMAHAN (R)			ZONA PELAYANAN UMUM (SPU)			ZONA PERDAGANGAN DAN JASA (K)			ZONA PERKANTORAN	ZONA TRANSPORTASI	ZONA PERTAHANAN DAN KEAMANAN
			Sub-zona Taman Kota	Sub-zona Taman Kecamatan	Sub-zona Taman Kelurahan	Sub-zona Taman RW	Sub-zona Taman RT	Sub-zona Pemakaman	Sub-zona Jalur Hijau			Sub-zona Perumahan Kepadatan Tinggi	Sub-zona Perumahan Kepadatan Sedang	Sub-zona Perumahan Kepadatan Rendah				Sub-zona SPU Skala Kota	Sub-zona SPU Skala Kecamatan	Sub-zona SPU Skala Kelurahan	Sub-zona Perdagangan dan Jasa Skala Kota	Sub-zona Perdagangan dan Jasa Skala WP	Sub-zona Perdagangan dan Jasa Skala SWP						
5 Digit	RTH-2	RTH-3	RTH-4	RTH-5	RTH-6	RTH-7	RTH-8	BJ	HP	P-1	P-2	P-3	PTL	KPI	W	R-2	R-3	R-4	SPU-1	SPU-2	SPU-3	K-1	K-2	K-3	KT	TR	HK		
1305	Koperasi Simpan Pinjam Dan Pembiayaan Syariah Primer (KSPPS Primer)	64145	X	X	X	X	X	X	X	X	T2, T4, B3	X	X	X	T2	X	T2, T3	T2, T3	T2, T3	T2, T3, T4	T2, T3, T4	T2, T3, T4	I	I	I	I	X	X	
1306	Unit Simpan Pinjam Dan Pebiayaan Syariah Koperasi Primer (USPPS Koperasi Primer)	64146	X	X	X	X	X	X	X	X	T2, T4, B3	X	X	X	T2	X	T2, T3	T2, T3	T2, T3	T2, T3, T4	T2, T3, T4	T2, T3, T4	I	I	I	I	X	X	
1307	Koperasi Simpan Pinjam Dan Pembiayaan Syariah Sekunder (KPPS Sekunder)	64147	X	X	X	X	X	X	X	X	T2, T4, B3	X	X	X	T2	X	T2, T3	T2, T3	T2, T3	T2, T3, T4	T2, T3, T4	T2, T3, T4	I	I	I	I	X	X	
1308	Unit Simpan Pinam Dan Pembiayaan Syariah Koperasi Sekunder (USPPS Sekunder)	64148	X	X	X	X	X	X	X	X	T2, T4, B3	X	X	X	T2	X	T2, T3	T2, T3	T2, T3	T2, T3, T4	T2, T3, T4	T2, T3, T4	I	I	I	I	X	X	
1309	Lembaga Keuangan Mikro Konvesional	64151	X	X	X	X	X	X	X	X	T2, T4, B3	X	X	X	T2	X	T2, T3	T2, T3	T2, T3	T2, T3, T4	T2, T3, T4	T2, T3, T4	I	I	I	I	X	X	
1310	Lembaga Keuangan Mikro Syariah	64152	X	X	X	X	X	X	X	X	T2, T4, B3	X	X	X	T2	X	T2, T3	T2, T3	T2, T3	T2, T3, T4	T2, T3, T4	T2, T3, T4	I	I	I	I	X	X	
1311	Perantar Moneter Lainnya	64190	X	X	X	X	X	X	X	X	T2, T4, B3	X	X	X	T2	X	T2, T3	T2, T3	T2, T3	T2, T3, T4	T2, T3, T4	T2, T3, T4	I	I	I	I	X	X	
1312	Aktivitas Perusahaan Holding	64200	X	X	X	X	X	X	X	X	T2, T4, B3	X	X	X	I	X	T4	T4	T5	T4	T4	T4	I	I	I	I	X	X	
1313	Trus, Pendanaan Dan Entitas Keuangan Sejenis	64300	X	X	X	X	X	X	X	X	T2, T4, B3	X	X	X	T2	X	T2, T3	T2, T3	T2, T3	T2, T3, T4	T2, T3, T4	T2, T3, T4	I	I	I	I	X	X	
1314	Otoritas Jasa Keuangan (OJK)	64400	X	X	X	X	X	X	X	X	T2, T4, B3	X	X	X	T2	X	T2, T3	T2, T3	T2, T3	T2, T3, T4	T2, T3, T4	T2, T3, T4	I	I	I	I	X	X	
1315	Lembaga Penjamin Simpanan (LPS)	64500	X	X	X	X	X	X	X	X	T2, T4, B3	X	X	X	T2	X	T2, T3	T2, T3	T2, T3	T2, T3, T4	T2, T3, T4	T2, T3, T4	I	I	I	I	X	X	
1316	Perusahaan Pembiayaan Konvensional	64911	X	X	X	X	X	X	X	X	T2, T4, B3	X	X	X	T2	X	T2, T3	T2, T3	T2, T3	T2, T3, T4	T2, T3, T4	T2, T3, T4	I	I	I	I	X	X	
1317	Perusahaan Pembiayaan Syariah	64912	X	X	X	X	X	X	X	X	T2, T4, B3	X	X	X	T2	X	T2, T3	T2, T3	T2, T3	T2, T3, T4	T2, T3, T4	T2, T3, T4	I	I	I	I	X	X	
1318	Unit Usaha Syariah Perusahaan Pembiayaan	64913	X	X	X	X	X	X	X	X	T2, T4, B3	X	X	X	T2	X	T2, T3	T2, T3	T2, T3	T2, T3, T4	T2, T3, T4	T2, T3, T4	I	I	I	I	X	X	
1319	Pergadaian Konvensional	64921	X	X	X	X	X	X	X	X	T2, T4, B3	X	X	X	T2	X	T2, T3	T2, T3	T2, T3	T2, T3, T4	T2, T3, T4	T2, T3, T4	I	I	I	I	X	X	
1320	Pergadaian Syariah	64922	X	X	X	X	X	X	X	X	T2, T4,	X	X	X	T2	X	T2, T3	T2, T3	T2, T3	T2, T3, T4	T2, T3,	T2, T3,	I	I	I	I	X	X	

Kode	Kegiatan	Kode KBLI	ZONA / SUB ZONA																										
			ZONA RUANG TERBUKA HIJAU (RTH)							Badan Jalan	ZONA HUTAN PRODUKSI (KHP)	ZONA PERTANIAN (P)			ZONA PEMBANGKITAN TENAGA LISTRIK	ZONA KAWASAN PERUNTUKAN INDUSTRI	ZONA PARIWISATA	ZONA PERUMAHAN (R)			ZONA PELAYANAN UMUM (SPU)			ZONA PERDAGANGAN DAN JASA (K)			ZONA PERKANTORAN	ZONA TRANSPORTASI	ZONA PERTAHANAN DAN KEAMANAN
			Sub-zona Taman Kota	Sub-zona Taman Kecamatan	Sub-zona Taman Kelurahan	Sub-zona Taman RW	Sub-zona Taman RT	Sub-zona Pemakaman	Sub-zona Jalur Hijau			Hutan Produksi Tetap	Sub-zona Tanaman Pangan	Sub-zona Hortikultura				Sub-zona Perkebunan	Sub-zona Perumahan Kepadatan Tinggi	Sub-zona Perumahan Kepadatan Sedang	Sub-zona Perumahan Kepadatan Rendah	Sub-zona SPU Skala Kota	Sub-zona SPU Skala Kecamatan	Sub-zona SPU Skala Kelurahan	Sub-zona Perdagangan dan Jasa Skala Kota	Sub-zona Perdagangan dan Jasa Skala WP			
5 Digit	RTH-2	RTH-3	RTH-4	RTH-5	RTH-6	RTH-7	RTH-8	BJ	HP	P-1	P-2	P-3	PTL	KPI	W	R-2	R-3	R-4	SPU-1	SPU-2	SPU-3	K-1	K-2	K-3	KT	TR	HK		
										B3									T4	T4	T4								
1321	Unit Usaha Syariah Pergadaian	64923	X	X	X	X	X	X	X	X	T2, T4, B3	X	X	X	T2	X	T2, T3	T2, T3	T2, T3	T2, T3, T4	T2, T3, T4	T2, T3, T4	I	I	I	I	X	X	
1322	Perusahaa Modal Ventura Konvensional	64931	X	X	X	X	X	X	X	X	T2, T4, B3	X	X	X	T2	X	T2, T3	T2, T3	T2, T3	T2, T3, T4	T2, T3, T4	T2, T3, T4	I	I	I	I	X	X	
1323	Perusahaan Modal Ventura Syariah	64932	X	X	X	X	X	X	X	X	T2, T4, B3	X	X	X	T2	X	T2, T3	T2, T3	T2, T3	T2, T3, T4	T2, T3, T4	T2, T3, T4	I	I	I	I	X	X	
1324	Unit Usaha Syariah Modal Ventura	64933	X	X	X	X	X	X	X	X	T2, T4, B3	X	X	X	T2	X	T2, T3	T2, T3	T2, T3	T2, T3, T4	T2, T3, T4	T2, T3, T4	I	I	I	I	X	X	
1325	Perusahaan Pembiayaan Infrastruktur Konvensional	64941	X	X	X	X	X	X	X	X	T2, T4, B3	X	X	X	T2	X	T2, T3	T2, T3	T2, T3	T2, T3, T4	T2, T3, T4	T2, T3, T4	I	I	I	I	X	X	
1326	Perusahaan Pembiayaan Infrastruktur Syariah	64942	X	X	X	X	X	X	X	X	T2, T4, B3	X	X	X	T2	X	T2, T3	T2, T3	T2, T3	T2, T3, T4	T2, T3, T4	T2, T3, T4	I	I	I	I	X	X	
1327	Unit Usaha Syariah Perusahaan Pembiayaan Infrastruktur	64943	X	X	X	X	X	X	X	X	T2, T4, B3	X	X	X	T2	X	T2, T3	T2, T3	T2, T3	T2, T3, T4	T2, T3, T4	T2, T3, T4	I	I	I	I	X	X	
1328	Layanan Pinjam Meminjam Uang Berbasis Teknologi Informasi (Fintech P2P Leding) Konvesional	64951	X	X	X	X	X	X	X	X	T2, T4, B3	X	X	X	T2	X	T2, T3	T2, T3	T2, T3	T2, T3, T4	T2, T3, T4	T2, T3, T4	I	I	I	I	X	X	
1329	Layanan Pinjam Meminjam Uang Berbasis Teknologi Informasi (Fintech P2P Lending) Syariah	64952	X	X	X	X	X	X	X	X	T2, T4, B3	X	X	X	T2	X	T2, T3	T2, T3	T2, T3	T2, T3, T4	T2, T3, T4	T2, T3, T4	I	I	I	I	X	X	
1330	Unit Usaha Syariah Layanan Pinjam Meminjam Uang Berbasis	64953	X	X	X	X	X	X	X	X	T2, T4, B3	X	X	X	T2	X	T2, T3	T2, T3	T2, T3	T2, T3, T4	T2, T3, T4	T2, T3, T4	I	I	I	I	X	X	
1331	Lembaga Pembiayaan Ekspor Indonesia	64991	X	X	X	X	X	X	X	X	T2, T4, B3	X	X	X	T2	X	T2, T3	T2, T3	T2, T3	T2, T3, T4	T2, T3, T4	T2, T3, T4	I	I	I	I	X	X	
1332	Perusahaan Pembiayaan Sekunder Perumahan	64992	X	X	X	X	X	X	X	X	T2, T4, B3	X	X	X	T2	X	T2, T3	T2, T3	T2, T3	T2, T3, T4	T2, T3, T4	T2, T3, T4	I	I	I	I	X	X	
	ASURANSI, PENJAMINAN, REASURANSI DAN DANA Pensiun, Bukan Jaminan Sosial Wajib																												
1333	Asuransi Jiwa Konvensional	65111	X	X	X	X	X	X	X	X	T2, T4, B3	X	X	X	T2	X	T2, T3	T2, T3	T2, T3	T2, T3, T4	T2, T3, T4	T2, T3, T4	I	I	I	I	X	X	
1334	Asuransi Jiwa Syariah	65112	X	X	X	X	X	X	X	X	T2, T4, B3	X	X	X	T2	X	T2, T3	T2, T3	T2, T3	T2, T3, T4	T2, T3, T4	T2, T3, T4	I	I	I	I	X	X	
1335	Unit Syariah Asuransi Jiwa	65113	X	X	X	X	X	X	X	X	T2, T4,	X	X	X	T2	X	T2, T3	T2, T3	T2, T3	T2, T3,	T2, T3,	T2, T3,	I	I	I	I	X	X	

Kode	Kegiatan	Kode KBLI	ZONA / SUB ZONA																									
			ZONA RUANG TERBUKA HIJAU (RTH)						Badan Jalan	ZONA HUTAN PRODUKSI (KHP)	ZONA PERTANIAN (P)			ZONA PEMBANGKITAN TENAGA LISTRIK	ZONA KAWASAN PERUNTUKAN INDUSTRI	ZONA PARIWISATA	ZONA PERUMAHAN (R)			ZONA PELAYANAN UMUM (SPU)			ZONA PERDAGANGAN DAN JASA (K)			ZONA PERKANTORAN	ZONA TRANSPORTASI	ZONA PERTAHANAN DAN KEAMANAN
			Sub-zona Taman Kota	Sub-zona Taman Kecamatan	Sub-zona Taman Kelurahan	Sub-zona Taman RW	Sub-zona Taman RT	Sub-zona Pemakaman			Sub-zona Jalur Hijau	Hutan Produksi Tetap	Sub-zona Tanaman Pangan				Sub-zona Hortikultura	Sub-zona Perkebunan	Sub-zona Perumahan Kepadatan Tinggi	Sub-zona Perumahan Kepadatan Sedang	Sub-zona Perumahan Kepadatan Rendah	Sub-zona SPU Skala Kota	Sub-zona SPU Skala Kecamatan	Sub-zona SPU Skala Kelurahan	Sub-zona Perdagangan dan Jasa Skala Kota			
5 Digit	RTH-2	RTH-3	RTH-4	RTH-5	RTH-6	RTH-7	RTH-8	BJ	HP	P-1	P-2	P-3	PTL	KPI	W	R-2	R-3	R-4	SPU-1	SPU-2	SPU-3	K-1	K-2	K-3	KT	TR	HK	
										B3									T4	T4	T4							
1336	Asuransi Umum Konvensional	65121	X	X	X	X	X	X	X	X	T2, T4, B3	X	X	X	T2	X	T2, T3	T2, T3	T2, T3	T2, T3, T4	T2, T3, T4	T2, T3, T4	I	I	I	I	X	X
1337	Asuransi Umum Syariah	65122	X	X	X	X	X	X	X	X	T2, T4, B3	X	X	X	T2	X	T2, T3	T2, T3	T2, T3	T2, T3, T4	T2, T3, T4	T2, T3, T4	I	I	I	I	X	X
1338	Asuransi Syariah Asuransi Umum	65123	X	X	X	X	X	X	X	X	T2, T4, B3	X	X	X	T2	X	T2, T3	T2, T3	T2, T3	T2, T3, T4	T2, T3, T4	T2, T3, T4	I	I	I	I	X	X
1339	Perusahaan Penjaminan Konvesional	65131	X	X	X	X	X	X	X	X	T2, T4, B3	X	X	X	T2	X	T2, T3	T2, T3	T2, T3	T2, T3, T4	T2, T3, T4	T2, T3, T4	I	I	I	I	X	X
1340	Perusahaan Penjaminan Syariah	65132	X	X	X	X	X	X	X	X	T2, T4, B3	X	X	X	T2	X	T2, T3	T2, T3	T2, T3	T2, T3, T4	T2, T3, T4	T2, T3, T4	I	I	I	I	X	X
1341	Unit Syariah Perusahaan Penjaminan	65133	X	X	X	X	X	X	X	X	T2, T4, B3	X	X	X	T2	X	T2, T3	T2, T3	T2, T3	T2, T3, T4	T2, T3, T4	T2, T3, T4	I	I	I	I	X	X
1342	Reasuransi Konvensional	65211	X	X	X	X	X	X	X	X	T2, T4, B3	X	X	X	T2	X	T2, T3	T2, T3	T2, T3	T2, T3, T4	T2, T3, T4	T2, T3, T4	I	I	I	I	X	X
1343	Reasuransi Syariah	65212	X	X	X	X	X	X	X	X	T2, T4, B3	X	X	X	T2	X	T2, T3	T2, T3	T2, T3	T2, T3, T4	T2, T3, T4	T2, T3, T4	I	I	I	I	X	X
1344	Unit Syariah Reasuransi	65213	X	X	X	X	X	X	X	X	T2, T4, B3	X	X	X	T2	X	T2, T3	T2, T3	T2, T3	T2, T3, T4	T2, T3, T4	T2, T3, T4	I	I	I	I	X	X
1345	Perusahaan Penjamin Ulang Konvensional	65221	X	X	X	X	X	X	X	X	T2, T4, B3	X	X	X	T2	X	T2, T3	T2, T3	T2, T3	T2, T3, T4	T2, T3, T4	T2, T3, T4	I	I	I	I	X	X
1346	Perusahaan Penjamin Ulang syariah	65222	X	X	X	X	X	X	X	X	T2, T4, B3	X	X	X	T2	X	T2, T3	T2, T3	T2, T3	T2, T3, T4	T2, T3, T4	T2, T3, T4	I	I	I	I	X	X
1347	Dana Pensiun Pemberi Kerja Konvensional	65311	X	X	X	X	X	X	X	X	T2, T4, B3	X	X	X	T2	X	T2, T3	T2, T3	T2, T3	T2, T3, T4	T2, T3, T4	T2, T3, T4	I	I	I	I	X	X
1348	Dana Pensiun Pemberi Kerja Syariah	65312	X	X	X	X	X	X	X	X	T2, T4, B3	X	X	X	T2	X	T2, T3	T2, T3	T2, T3	T2, T3, T4	T2, T3, T4	T2, T3, T4	I	I	I	I	X	X
1349	Unit Syariah Dana Pensiun Pemberi Kerja	65313	X	X	X	X	X	X	X	X	T2, T4, B3	X	X	X	T2	X	T2, T3	T2, T3	T2, T3	T2, T3, T4	T2, T3, T4	T2, T3, T4	I	I	I	I	X	X
1350	Dana Pensiun Lembaga Keuangan Konvensional	65321	X	X	X	X	X	X	X	X	T2, T4, B3	X	X	X	T2	X	T2, T3	T2, T3	T2, T3	T2, T3, T4	T2, T3, T4	T2, T3, T4	I	I	I	I	X	X
1351	Dana Pensiun Lembaga Keuangan Syariah	65322	X	X	X	X	X	X	X	X	T2, T4, B3	X	X	X	T2	X	T2, T3	T2, T3	T2, T3	T2, T3, T4	T2, T3, T4	T2, T3, T4	I	I	I	I	X	X

Kode	Kegiatan	Kode KBLI	ZONA / SUB ZONA																														
			ZONA RUANG TERBUKA HIJAU (RTH)							Badan Jalan	ZONA HUTAN PRODUKSI (KHP)	ZONA PERTANIAN (P)			ZONA PEMBANGKITAN TENAGA LISTRIK	ZONA KAWASAN PERUNTUKAN INDUSTRI	ZONA PARIWISATA	ZONA PERUMAHAN (R)			ZONA PELAYANAN UMUM (SPU)			ZONA PERDAGANGAN DAN JASA (K)			ZONA PERKANTORAN	ZONA TRANSPORTASI	ZONA PERTAHANAN DAN KEAMANAN				
			RTH-2	RTH-3	RTH-4	RTH-5	RTH-6	RTH-7	RTH-8			HP	P-1	P-2				P-3	PTL	KPI	W	R-2	R-3	R-4	SPU-1	SPU-2				SPU-3	K-1	K-2	K-3
5 Digit	Sub-zona Taman Kota	Sub-zona Taman Kecamatan	Sub-zona Taman Kelurahan	Sub-zona Taman RW	Sub-zona Taman RT	Sub-zona Pemakaman	Sub-zona Jalur Hijau	BJ	Hutan Produksi Tetap	Sub-zona Tanaman Pangan	Sub-zona Hortikultura	Sub-zona Perkebunan	ZONA KAWASAN PERUNTUKAN INDUSTRI	ZONA PARIWISATA	Sub-zona Perumahan Kepadatan Tinggi	Sub-zona Perumahan Kepadatan Sedang	Sub-zona Perumahan Kepadatan Rendah	Sub-zona SPU Skala Kota	Sub-zona SPU Skala Kecamatan	Sub-zona SPU Skala Kelurahan	Sub-zona Perdagangan dan Jasa Skala Kota	Sub-zona Perdagangan dan Jasa Skala WP	Sub-zona Perdagangan dan Jasa Skala SWP	KT	TR	HK							
	AKTIVITAS PENUNJANG JASA KEUANGAN, ASURANSI, PENJAMINAN DAN DANA PENSIUN																																
1352	Bursa Efek	66111	X	X	X	X	X	X	X	X	X	T2, T4, B3	X	X	X	T2	X	T2, T3	T2, T3	T2, T3	T2, T3, T4	T2, T3, T4	T2, T3, T4	I	I	I	I	X	X				
1353	Lebaga Kliring Dan Pinjaman Efek	66112	X	X	X	X	X	X	X	X	X	T2, T4, B3	X	X	X	T2	X	T2, T3	T2, T3	T2, T3	T2, T3, T4	T2, T3, T4	T2, T3, T4	I	I	I	I	X	X				
1354	Lembaga Penyimpanan Dan Penyelesaian	66113	X	X	X	X	X	X	X	X	X	T2, T4, B3	X	X	X	T2	X	T2, T3	T2, T3	T2, T3	T2, T3, T4	T2, T3, T4	T2, T3, T4	I	I	I	I	X	X				
1355	Lembaga Penilaian Harga Efek (LPHE)	66114	X	X	X	X	X	X	X	X	X	T2, T4, B3	X	X	X	T2	X	T2, T3	T2, T3	T2, T3	T2, T3, T4	T2, T3, T4	T2, T3, T4	I	I	I	I	X	X				
1356	Penyelenggara Dana Perlindungan Pemodal (PDPP)	66115	X	X	X	X	X	X	X	X	X	T2, T4, B3	X	X	X	T2	X	T2, T3	T2, T3	T2, T3	T2, T3, T4	T2, T3, T4	T2, T3, T4	I	I	I	I	X	X				
1357	Lembaga Pendanaan Efek	66116	X	X	X	X	X	X	X	X	X	T2, T4, B3	X	X	X	T2	X	T2, T3	T2, T3	T2, T3	T2, T3, T4	T2, T3, T4	T2, T3, T4	I	I	I	I	X	X				
1358	Penyelenggara Pasar Alternatif	66117	X	X	X	X	X	X	X	X	X	T2, T4, B3	X	X	X	T2	X	T2, T3	T2, T3	T2, T3	T2, T3, T4	T2, T3, T4	T2, T3, T4	I	I	I	I	X	X				
1359	Penyelenggara Penawarran Efek Melalui Pelayanan Urun Dana Berbasis Teknologi Informasi (Securities Crowdfunding)	66118	X	X	X	X	X	X	X	X	X	T2, T4, B3	X	X	X	T2	X	T2, T3	T2, T3	T2, T3	T2, T3, T4	T2, T3, T4	T2, T3, T4	I	I	I	I	X	X				
1360	Penyelenggara Infrastruktur Perdagangan di Pasar Modal Lainnya	66119	X	X	X	X	X	X	X	X	X	T2, T4, B3	X	X	X	T2	X	T2, T3	T2, T3	T2, T3	T2, T3, T4	T2, T3, T4	T2, T3, T4	I	I	I	I	X	X				
1361	Bursa Berjangka	66121	X	X	X	X	X	X	X	X	X	T2, T4, B3	X	X	X	T2	X	T2, T3	T2, T3	T2, T3	T2, T3, T4	T2, T3, T4	T2, T3, T4	I	I	I	I	X	X				
1362	Lembaga Kliring Dan Pemjaminan Berjangka	66122	X	X	X	X	X	X	X	X	X	T2, T4, B3	X	X	X	T2	X	T2, T3	T2, T3	T2, T3	T2, T3, T4	T2, T3, T4	T2, T3, T4	I	I	I	I	X	X				
1363	Bursa Berjangka Penyelenggara Pasar Fisik	66123	X	X	X	X	X	X	X	X	X	T2, T4, B3	X	X	X	T2	X	T2, T3	T2, T3	T2, T3	T2, T3, T4	T2, T3, T4	T2, T3, T4	I	I	I	I	X	X				
1364	Lembaga Kliring Dan Peminjaman Berjangka Penyelenggara Pasar Fisik	66124	X	X	X	X	X	X	X	X	X	T2, T4, B3	X	X	X	T2	X	T2, T3	T2, T3	T2, T3	T2, T3, T4	T2, T3, T4	T2, T3, T4	I	I	I	I	X	X				
1365	Penyelenggara Sarana Pelaksanaan Transaksi Di Pasar Uang Dan Pasar Valuta Asing	66131	X	X	X	X	X	X	X	X	X	T2, T4, B3	X	X	X	T2	X	T2, T3	T2, T3	T2, T3	T2, T3, T4	T2, T3, T4	T2, T3, T4	I	I	I	I	X	X				

Kode	Kegiatan	Kode KBLI	ZONA / SUB ZONA																											
			ZONA RUANG TERBUKA HIJAU (RTH)						Badan Jalan	ZONA HUTAN PRODUKSI (KHP)	ZONA PERTANIAN (P)			ZONA PEMBANGKITAN TENAGA LISTRIK	ZONA KAWASAN PERUNTUKAN INDUSTRI	ZONA PARIWISATA	ZONA PERUMAHAN (R)			ZONA PELAYANAN UMUM (SPU)			ZONA PERDAGANGAN DAN JASA (K)			ZONA PERKANTORAN	ZONA TRANSPORTASI	ZONA PERTAHANAN DAN KEAMANAN		
			Sub-zona Taman Kota	Sub-zona Taman Kecamatan	Sub-zona Taman Kelurahan	Sub-zona Taman RW	Sub-zona Taman RT	Sub-zona Pemakaman			Sub-zona Jalur Hijau	Hutan Produksi Tetap	Sub-zona Tanaman Pangan				Sub-zona Hortikultura	Sub-zona Perkebunan	Sub-zona Perumahan Kepadatan Tinggi	Sub-zona Perumahan Kepadatan Sedang	Sub-zona Perumahan Kepadatan Rendah	Sub-zona SPU Skala Kota	Sub-zona SPU Skala Kecamatan	Sub-zona SPU Skala Kelurahan	Sub-zona Perdagangan dan Jasa Skala Kota				Sub-zona Perdagangan dan Jasa Skala WP	Sub-zona Perdagangan dan Jasa Skala SWP
5 Digit	RTH-2	RTH-3	RTH-4	RTH-5	RTH-6	RTH-7	RTH-8	BJ	HP	P-1	P-2	P-3	PTL	KPI	W	R-2	R-3	R-4	SPU-1	SPU-2	SPU-3	K-1	K-2	K-3	KT	TR	HK			
1366	Central Counterparty Transaksi Derivatif Suku Bunga Dan Nilai Tukar	66132	X	X	X	X	X	X	X	X	T2, T4, B3	X	X	X	T2	X	T2, T3	T2, T3	T2, T3	T2, T3, T4	T2, T3, T4	T2, T3, T4	I	I	I	I	X	X		
1367	Penyelenggara Infrastruktur Pasar Uang Dan Pasar Valuta Asing Lainnya	66139	X	X	X	X	X	X	X	X	T2, T4, B3	X	X	X	T2	X	T2, T3	T2, T3	T2, T3	T2, T3, T4	T2, T3, T4	T2, T3, T4	I	I	I	I	X	X		
1368	Penjamin Emisi Efek (Underwriter)	66141	X	X	X	X	X	X	X	X	T2, T4, B3	X	X	X	T2	X	T2, T3	T2, T3	T2, T3	T2, T3, T4	T2, T3, T4	T2, T3, T4	I	I	I	I	X	X		
1369	Perantara Pedagang Efek (Broker Dealer)	66142	X	X	X	X	X	X	X	X	T2, T4, B3	X	X	X	T2	X	T2, T3	T2, T3	T2, T3	T2, T3, T4	T2, T3, T4	T2, T3, T4	I	I	I	I	X	X		
1370	Perusahaan Efek Daerah (PED)	66143	X	X	X	X	X	X	X	X	T2, T4, B3	X	X	X	T2	X	T2, T3	T2, T3	T2, T3	T2, T3, T4	T2, T3, T4	T2, T3, T4	I	I	I	I	X	X		
1371	Perantara Pedangan Efek Untuk Efek Bersifat Hutang Dan Sukuk (PPE-EBUS)	66144	X	X	X	X	X	X	X	X	T2, T4, B3	X	X	X	T2	X	T2, T3	T2, T3	T2, T3	T2, T3, T4	T2, T3, T4	T2, T3, T4	I	I	I	I	X	X		
1372	Agen Perantara Pedagangan Efek	66145	X	X	X	X	X	X	X	X	T2, T4, B3	X	X	X	T2	X	T2, T3	T2, T3	T2, T3	T2, T3, T4	T2, T3, T4	T2, T3, T4	I	I	I	I	X	X		
1373	Agen Penjual Efek Reksa Dana (APERD)	66146	X	X	X	X	X	X	X	X	T2, T4, B3	X	X	X	T2	X	T2, T3	T2, T3	T2, T3	T2, T3, T4	T2, T3, T4	T2, T3, T4	I	I	I	I	X	X		
1374	Gerai Penjualan Efek Reksa Dana	66147	X	X	X	X	X	X	X	X	T2, T4, B3	X	X	X	T2	X	T2, T3	T2, T3	T2, T3	T2, T3, T4	T2, T3, T4	T2, T3, T4	I	I	I	I	X	X		
1375	Perusahaan Efek Selain Manajemen Investasi Lainnya	66149	X	X	X	X	X	X	X	X	T2, T4, B3	X	X	X	T2	X	T2, T3	T2, T3	T2, T3	T2, T3, T4	T2, T3, T4	T2, T3, T4	I	I	I	I	X	X		
1376	Pedagang Berjangka	66151	X	X	X	X	X	X	X	X	T2, T4, B3	X	X	X	T2	X	T2, T3	T2, T3	T2, T3	T2, T3, T4	T2, T3, T4	T2, T3, T4	I	I	I	I	X	X		
1377	Pialang Perdagangan Berjangka	66152	X	X	X	X	X	X	X	X	T2, T4, B3	X	X	X	T2	X	T2, T3	T2, T3	T2, T3	T2, T3, T4	T2, T3, T4	T2, T3, T4	I	I	I	I	X	X		
1378	Pedagangan Fisik Komoditi	66153	X	X	X	X	X	X	X	X	T2, T4, B3	X	X	X	T2	X	T2, T3	T2, T3	T2, T3	T2, T3, T4	T2, T3, T4	T2, T3, T4	I	I	I	I	X	X		
1379	Perantara Perdagangan Fisik Komoditi	66154	X	X	X	X	X	X	X	X	T2, T4, B3	X	X	X	T2	X	T2, T3	T2, T3	T2, T3	T2, T3, T4	T2, T3, T4	T2, T3, T4	I	I	I	I	X	X		
1380	Perantara Perdagangan Berjangka Komoditi Lainnya	66159	X	X	X	X	X	X	X	X	T2, T4, B3	X	X	X	T2	X	T2, T3	T2, T3	T2, T3	T2, T3, T4	T2, T3, T4	T2, T3, T4	I	I	I	I	X	X		
1381	Kegiatan Penukaran Valuta Asing (Money Changer)	66160	X	X	X	X	X	X	X	X	T2, T4, B3	X	X	X	T2	X	T2, T3	T2, T3	T2, T3	T2, T3, T4	T2, T3, T4	T2, T3, T4	I	I	I	I	X	X		

Kode	Kegiatan	Kode KBLI	ZONA / SUB ZONA																											
			ZONA RUANG TERBUKA HIJAU (RTH)							Badan Jalan	ZONA HUTAN PRODUKSI (KHP)	ZONA PERTANIAN (P)			ZONA PEMBANGKITAN TENAGA LISTRIK	ZONA KAWASAN PERUNTUKAN INDUSTRI	ZONA PARIWISATA	ZONA PERUMAHAN (R)			ZONA PELAYANAN UMUM (SPU)			ZONA PERDAGANGAN DAN JASA (K)			ZONA PERKANTORAN	ZONA TRANSPORTASI	ZONA PERTAHANAN DAN KEAMANAN	
			Sub-zona Taman Kota	Sub-zona Taman Kecamatan	Sub-zona Taman Kelurahan	Sub-zona Taman RW	Sub-zona Taman RT	Sub-zona Pemakaman	Sub-zona Jalur Hijau			Hutan Produksi Tetap	Sub-zona Tanaman Pangan	Sub-zona Hortikultura				Sub-zona Perkebunan	Sub-zona Perumahan Kepadatan Tinggi	Sub-zona Perumahan Kepadatan Sedang	Sub-zona Perumahan Kepadatan Rendah	Sub-zona SPU Skala Kota	Sub-zona SPU Skala Kecamatan	Sub-zona SPU Skala Kelurahan	Sub-zona Perdagangan dan Jasa Skala Kota	Sub-zona Perdagangan dan Jasa Skala WP				Sub-zona Perdagangan dan Jasa Skala SWP
		5 Digit	RTH-2	RTH-3	RTH-4	RTH-5	RTH-6	RTH-7	RTH-8	BJ	HP	P-1	P-2	P-3	PTL	KPI	W	R-2	R-3	R-4	SPU-1	SPU-2	SPU-3	K-1	K-2	K-3	KT	TR	HK	
1382	Penyelenggara Sistem Perdagangan Alternatif	66171	X	X	X	X	X	X	X	X	X	T2, T4, B3	X	X	X	T2	X	T2, T3	T2, T3	T2, T3	T2, T3, T4	T2, T3, T4	T2, T3, T4	I	I	I	I	X	X	
1383	Pengelola Sentra Dana Berjangka	66172	X	X	X	X	X	X	X	X	X	T2, T4, B3	X	X	X	T2	X	T2, T3	T2, T3	T2, T3	T2, T3, T4	T2, T3, T4	T2, T3, T4	I	I	I	I	X	X	
1384	Penasihat Berjangka	66173	X	X	X	X	X	X	X	X	X	T2, T4, B3	X	X	X	T2	X	T2, T3	T2, T3	T2, T3	T2, T3, T4	T2, T3, T4	T2, T3, T4	I	I	I	I	X	X	
1385	Pengelola Tempat Penyimpanan Fisik Komoditi	66174	X	X	X	X	X	X	X	X	X	T2, T4, B3	X	X	X	T2	X	T2, T3	T2, T3	T2, T3	T2, T3, T4	T2, T3, T4	T2, T3, T4	I	I	I	I	X	X	
1386	Aktivitas Penunjang Perdagangan Berjangka Komoditi Lainnya	66179	X	X	X	X	X	X	X	X	X	T2, T4, B3	X	X	X	T2	X	T2, T3	T2, T3	T2, T3	T2, T3, T4	T2, T3, T4	T2, T3, T4	I	I	I	I	X	X	
1387	Biro Adminitrasi Efek	66191	X	X	X	X	X	X	X	X	X	T2, T4, B3	X	X	X	T2	X	T2, T3	T2, T3	T2, T3	T2, T3, T4	T2, T3, T4	T2, T3, T4	I	I	I	I	X	X	
1388	Kustodian (Custodian)	66192	X	X	X	X	X	X	X	X	X	T2, T4, B3	X	X	X	T2	X	T2, T3	T2, T3	T2, T3	T2, T3, T4	T2, T3, T4	T2, T3, T4	I	I	I	I	X	X	
1389	Wali Amanat (Trustee)	66193	X	X	X	X	X	X	X	X	X	T2, T4, B3	X	X	X	T2	X	T2, T3	T2, T3	T2, T3	T2, T3, T4	T2, T3, T4	T2, T3, T4	I	I	I	I	X	X	
1390	Perusahaan Pemeringat Efek	66194	X	X	X	X	X	X	X	X	X	T2, T4, B3	X	X	X	T2	X	T2, T3	T2, T3	T2, T3	T2, T3, T4	T2, T3, T4	T2, T3, T4	I	I	I	I	X	X	
1391	Ahli Syariah Pasar Modal (ASPM)	66195	X	X	X	X	X	X	X	X	X	T2, T4, B3	X	X	X	T2	X	T2, T3	T2, T3	T2, T3	T2, T3, T4	T2, T3, T4	T2, T3, T4	I	I	I	I	X	X	
1392	Aktivitas Penunjang Jasa Keuangan Lainnya YTDL	66199	X	X	X	X	X	X	X	X	X	T2, T4, B3	X	X	X	T2	X	T2, T3	T2, T3	T2, T3	T2, T3, T4	T2, T3, T4	T2, T3, T4	I	I	I	I	X	X	
1393	Aktivitas Penilai Resiko Asuransi	66211	X	X	X	X	X	X	X	X	X	T2, T4, B3	X	X	X	T2	X	T2, T3	T2, T3	T2, T3	T2, T3, T4	T2, T3, T4	T2, T3, T4	I	I	I	I	X	X	
1394	Aktivitas Penilai Kerugian Asuransi	66212	X	X	X	X	X	X	X	X	X	T2, T4, B3	X	X	X	T2	X	T2, T3	T2, T3	T2, T3	T2, T3, T4	T2, T3, T4	T2, T3, T4	I	I	I	I	X	X	
1395	Aktivitas Agen Asuransi	66221	X	X	X	X	X	X	X	X	X	T2, T4, B3	X	X	X	T2	X	T2, T3	T2, T3	T2, T3	T2, T3, T4	T2, T3, T4	T2, T3, T4	I	I	I	I	X	X	
1396	Aktivitas Pialang Asuransi	66222	X	X	X	X	X	X	X	X	X	T2, T4, B3	X	X	X	T2	X	T2, T3	T2, T3	T2, T3	T2, T3, T4	T2, T3, T4	T2, T3, T4	I	I	I	I	X	X	
1397	Aktivitas Pialang Reasuransi	66223	X	X	X	X	X	X	X	X	X	T2, T4, B3	X	X	X	T2	X	T2, T3	T2, T3	T2, T3	T2, T3, T4	T2, T3, T4	T2, T3, T4	I	I	I	I	X	X	
1398	Aktivitas Agen Penjamin	66224	X	X	X	X	X	X	X	X	X	T2, T4, B3	X	X	X	T2	X	T2, T3	T2, T3	T2, T3	T2, T3, T4	T2, T3, T4	T2, T3, T4	I	I	I	I	X	X	

Kode	Kegiatan	Kode KBLI	ZONA / SUB ZONA																										
			ZONA RUANG TERBUKA HIJAU (RTH)							Badan Jalan	ZONA HUTAN PRODUKSI (KHP)	ZONA PERTANIAN (P)			ZONA PEMBANGKITAN TENAGA LISTRIK	ZONA KAWASAN PERUNTUKAN INDUSTRI	ZONA PARIWISATA	ZONA PERUMAHAN (R)			ZONA PELAYANAN UMUM (SPU)			ZONA PERDAGANGAN DAN JASA (K)			ZONA PERKANTORAN	ZONA TRANSPORTASI	ZONA PERTAHANAN DAN KEAMANAN
			5 Digit	Sub-zona Taman Kota	Sub-zona Taman Kecamatan	Sub-zona Taman Kelurahan	Sub-zona Taman RW	Sub-zona Taman RT	Sub-zona Pemakaman			Sub-zona Jalur Hijau	HP	Sub-zona Tanaman Pangan				Sub-zona Hortikultura	Sub-zona Perkebunan	KPI	W	Sub-zona Perumahan Kepadatan Tinggi	Sub-zona Perumahan Kepadatan Sedang	Sub-zona Perumahan Kepadatan Rendah	SPU-1 Kota	SPU-2 Kecamatan			
RTH-2	RTH-3	RTH-4	RTH-5	RTH-6	RTH-7	RTH-8	BJ	P-1	P-2	P-3	PTL	K-1	K-2	K-3	R-2	R-3	R-4	SPU-1	SPU-2	SPU-3	K-1	K-2	K-3	KT	TR	HK			
1399	Aktivitas Broker Penjaminan	66225	X	X	X	X	X	X	X	X	T2, T4, B3	X	X	X	T2	X	T2, T3	T2, T3	T2, T3	T2, T3, T4	T2, T3, T4	T2, T3, T4	I	I	I	I	X	X	
1400	Aktivitas Broker Penjaminan ulang	66226	X	X	X	X	X	X	X	X	T2, T4, B3	X	X	X	T2	X	T2, T3	T2, T3	T2, T3	T2, T3, T4	T2, T3, T4	T2, T3, T4	I	I	I	I	X	X	
1401	Aktivitas Konsultan Aktuaria	66291	X	X	X	X	X	X	X	X	T2, T4, B3	X	X	X	T2	X	T2, T3	T2, T3	T2, T3	T2, T3, T4	T2, T3, T4	T2, T3, T4	I	I	I	I	X	X	
1402	Aktivitas Pemeringat Usaha Mikro, Kecil, Menengah, Dan Koperasi	66292	X	X	X	X	X	X	X	X	T2, T4, B3	X	X	X	T2	X	T2, T3	T2, T3	T2, T3	T2, T3, T4	T2, T3, T4	T2, T3, T4	I	I	I	I	X	X	
1403	Aktivitas Penunang Asuransi, Dan Dana Pensiun Lainnya	66299	X	X	X	X	X	X	X	X	T2, T4, B3	X	X	X	T2	X	T2, T3	T2, T3	T2, T3	T2, T3, T4	T2, T3, T4	T2, T3, T4	I	I	I	I	X	X	
1404	Manajer Investasi	66311	X	X	X	X	X	X	X	X	T2, T4, B3	X	X	X	T2	X	T2, T3	T2, T3	T2, T3	T2, T3, T4	T2, T3, T4	T2, T3, T4	I	I	I	I	X	X	
1405	Manajer Investasi Syariah	66312	X	X	X	X	X	X	X	X	T2, T4, B3	X	X	X	T2	X	T2, T3	T2, T3	T2, T3	T2, T3, T4	T2, T3, T4	T2, T3, T4	I	I	I	I	X	X	
1406	Penasihat Investasi Perorangan	66321	X	X	X	X	X	X	X	X	T2, T4, B3	X	X	X	T2	X	T2, T3	T2, T3	T2, T3	T2, T3, T4	T2, T3, T4	T2, T3, T4	I	I	I	I	X	X	
1407	Penasihat Investasi Berbentuk Perusahaan	66322	X	X	X	X	X	X	X	X	T2, T4, B3	X	X	X	T2	X	T2, T3	T2, T3	T2, T3	T2, T3, T4	T2, T3, T4	T2, T3, T4	I	I	I	I	X	X	
1408	Aaktivitas Manajemen Dana Lainnnya	66390	X	X	X	X	X	X	X	X	T2, T4, B3	X	X	X	T2	X	T2, T3	T2, T3	T2, T3	T2, T3, T4	T2, T3, T4	T2, T3, T4	I	I	I	I	X	X	
1409	Penyedia Jasa Pembayaran (PJP)	66411	X	X	X	X	X	X	X	X	T2, T4, B3	X	X	X	T2	X	T2, T3	T2, T3	T2, T3	T2, T3, T4	T2, T3, T4	T2, T3, T4	I	I	I	I	X	X	
1410	Penyelenggara Infrastruktur Sistem Pembayaran (PIP)	66412	X	X	X	X	X	X	X	X	T2, T4, B3	X	X	X	T2	X	T2, T3	T2, T3	T2, T3	T2, T3, T4	T2, T3, T4	T2, T3, T4	I	I	I	I	X	X	
1411	Penyelenggara Penunjang Sistem Pembayaran	66413	X	X	X	X	X	X	X	X	T2, T4, B3	X	X	X	T2	X	T2, T3	T2, T3	T2, T3	T2, T3, T4	T2, T3, T4	T2, T3, T4	I	I	I	I	X	X	
1412	Penyelenggara Kegiatan Jasa Pengolahan Uang Rupiah	66420	X	X	X	X	X	X	X	X	T2, T4, B3	X	X	X	T2	X	T2, T3	T2, T3	T2, T3	T2, T3, T4	T2, T3, T4	T2, T3, T4	I	I	I	I	X	X	
	REAL ESTAT																												
1413	Real Estat Yang Dimiliki Sendiri Atau Disewa	68111	X	X	X	X	X	X	X	X	T2, T4, B3	X	X	X	T2, T3, T4	X	I	I	I	X	X	X	T4	T4	T4	X	X	X	
1414	Penyewaan Venue Penyelenggaraan Aktivitas Mice Dan Event Khusus	68112	X	X	X	X	X	X	X	X	T2, T4, B3	X	X	X	T2, T3, T4	X	T2, T3	T2, T3	T2, T4	T2, T3	T2, T3	T2, T3	T2, T3	T2, T3	T2, T3	X	X	X	

Kode	Kegiatan	Kode KBLI	ZONA / SUB ZONA																											
			ZONA RUANG TERBUKA HIJAU (RTH)							Badan Jalan	ZONA HUTAN PRODUKSI (KHP)	ZONA PERTANIAN (P)			ZONA PEMBANGKITAN TENAGA LISTRIK	ZONA KAWASAN PERUNTUKAN INDUSTRI	ZONA PARIWISATA	ZONA PERUMAHAN (R)			ZONA PELAYANAN UMUM (SPU)			ZONA PERDAGANGAN DAN JASA (K)			ZONA PERKANTORAN	ZONA TRANSPORTASI	ZONA PERTAHANAN DAN KEAMANAN	
			Sub-zona Taman Kota	Sub-zona Taman Kecamatan	Sub-zona Taman Kelurahan	Sub-zona Taman RW	Sub-zona Taman RT	Sub-zona Pemakaman	Sub-zona Jalur Hijau			Hutan Produksi Tetap	Sub-zona Tanaman Pangan	Sub-zona Hortikultura				Sub-zona Perkebunan	Sub-zona Perumahan Kepadatan Tinggi	Sub-zona Perumahan Kepadatan Sedang	Sub-zona Perumahan Kepadatan Rendah	Sub-zona SPU Skala Kota	Sub-zona SPU Skala Kecamatan	Sub-zona SPU Skala Kelurahan	Sub-zona Perdagangan dan Jasa Skala Kota	Sub-zona Perdagangan dan Jasa Skala WP				Sub-zona Perdagangan dan Jasa Skala SWP
5 Digit	RTH-2	RTH-3	RTH-4	RTH-5	RTH-6	RTH-7	RTH-8	BJ	HP	P-1	P-2	P-3	PTL	KPI	W	R-2	R-3	R-4	SPU-1	SPU-2	SPU-3	K-1	K-2	K-3	KT	TR	HK			
1415	Kawasan Pariwisata	68120	X	X	X	X	X	X	X	X	T2, T4, B3	X	X	X	X	I	X	T4, B1, B2	T4, B1, B3	T4, B1, B2	T4, B1, B2	X	X	X	X	X	X			
1416	Kawasan Industri	68130	X	X	X	X	X	X	X	X	T2, T4, B3	X	X	X	I	X	X	X	X	X	X	X	X	X	X	X	X			
1417	Real Estat Atas Dasar Balas Jasa (Fee) Atau Kontrak	68200	X	X	X	X	X	X	X	X	T2, T4, B3	X	X	X	T2, T3, T4	X	I	I	I	X	X	X	T4	T4	T4	X	X	X		
	AKTIVITAS HUKUM																													
1418	Aktivitas Pengacara	69101	X	X	X	X	X	X	X	X	T2, T4, B3	X	X	X	T4	X	T2, T4	T2, T4	T2, T4	X	X	X	I	I	I	I	X	X		
1419	Aktivitas Konsultan Hukum	69102	X	X	X	X	X	X	X	X	T2, T4, B3	X	X	X	T4	X	T2, T4	T2, T4	T2, T4	X	X	X	I	I	I	I	X	X		
1420	Aktivitas Kekayaan Intelektual	69103	X	X	X	X	X	X	X	X	T2, T4, B3	X	X	X	T4	X	T2, T4	T2, T4	T2, T4	X	X	X	I	I	I	I	X	X		
1421	Aktivitas Notaris Dan Pejabat Pebuat Akta Tanah	69104	X	X	X	X	X	X	X	X	T2, T4, B3	X	X	X	T4	X	T2, T4	T2, T4	T2, T4	X	X	X	I	I	I	I	X	X		
1422	Aktivitas Hukum Lainnya	69109	X	X	X	X	X	X	X	X	T2, T4, B3	X	X	X	T4	X	T2, T4	T2, T4	T2, T4	X	X	X	I	I	I	I	X	X		
1423	Aktivitas Akuntansi, Pembukuan Dan Pemeriksa	69201	X	X	X	X	X	X	X	X	T2, T4, B3	X	X	X	T4	X	T2, T4	T2, T4	T2, T4	X	X	X	I	I	I	I	X	X		
1424	Aktivitas Konsultasi Pajak	69202	X	X	X	X	X	X	X	X	T2, T4, B3	X	X	X	T4	X	T2, T4	T2, T4	T2, T4	X	X	X	I	I	I	I	X	X		
	AKTIVITAS KONSULTASI MANAJEMEN																													
1425	Aktivitas Kantor Pusat	70100	X	X	X	X	X	X	X	X	T2, T4, B3	X	X	X	T2, T3	X	T2, T4	T2, T4	T2, T4	X	X	X	I	I	I	I	X	X		
1426	Aktivitas Konsultasi Pariwisata	70201	X	X	X	X	X	X	X	X	T2, T4, B3	X	X	X	T4	T2, T3, B3	T2, T4	T2, T4	T2, T4	X	X	X	I	I	I	I	X	X		
1427	Aktivitas Konsultansi Transportasi	70202	X	X	X	X	X	X	X	X	T2, T4, B3	X	X	X	T4	X	T2, T4	T2, T4	T2, T4	X	X	X	I	I	I	I	X	X		
1428	Aktivitas Kehumasan	70203	X	X	X	X	X	X	X	X	T2, T4, B3	X	X	X	T4	X	T2, T4	T2, T4	T2, T4	X	X	X	I	I	I	I	X	X		
1429	Aktivitas Konsultasi Manajemen Industri	70204	X	X	X	X	X	X	X	X	T2, T4, B3	X	X	X	I	X	T2, T4	T2, T4	T2, T4	X	X	X	I	I	I	I	X	X		

Kode	Kegiatan	Kode KBLI	ZONA / SUB ZONA																										
			ZONA RUANG TERBUKA HIJAU (RTH)							Badan Jalan	ZONA HUTAN PRODUKSI (KHP)	ZONA PERTANIAN (P)			ZONA PEMBANGKITAN TENAGA LISTRIK	ZONA KAWASAN PERUNTUKAN INDUSTRI	ZONA PARIWISATA	ZONA PERUMAHAN (R)			ZONA PELAYANAN UMUM (SPU)			ZONA PERDAGANGAN DAN JASA (K)			ZONA PERKANTORAN	ZONA TRANSPORTASI	ZONA PERTAHANAN DAN KEAMANAN
			Sub-zona Taman Kota	Sub-zona Taman Kecamatan	Sub-zona Taman Kelurahan	Sub-zona Taman RW	Sub-zona Taman RT	Sub-zona Pemakaman	Sub-zona Jalur Hijau			BJ	HP	Sub-zona Tanaman Pangan				Sub-zona Hortikultura	Sub-zona Perkebunan	PTL	KPI	W	Sub-zona Perumahan Kepadatan Tinggi	Sub-zona Perumahan Kepadatan Sedang	Sub-zona Perumahan Kepadatan Rendah	SPU-1			
5 Digit	RTH-2	RTH-3	RTH-4	RTH-5	RTH-6	RTH-7	RTH-8																						
1430	Aktivitas Konsultasi Manajemen Lainnya	70209	X	X	X	X	X	X	X	X	X	T2, T4, B3	X	X	X	T4	X	T2, T4	T2, T4	T2, T4	X	X	X	I	I	I	I	X	X
	AKTIVITAS ARSITEKTUR DAN KEINSINYURAN, ANALISIS DAN UJI TEKNIS																												
1431	Aktivitas Arsitektur	71101	X	X	X	X	X	X	X	X	X	T2, T4, B3	X	X	X	T4	X	T2	T2	T2	X	X	X	I	I	I	I	X	X
1432	Aktivitas Keinsinyuran dan Konsultasi Teknis YBDI	71102	X	X	X	X	X	X	X	X	X	T2, T4, B3	X	X	X	T4	X	T2	T2	T2	X	X	X	I	I	I	I	X	X
1433	Jasa Sertifikasi	71201	X	X	X	X	X	X	X	X	X	T2, T4, B3	X	X	X	T4	X	T2	T2	T2	X	X	X	I	I	I	I	X	X
1434	Jasa Pengujian Laboraturium	71202	X	X	X	X	X	X	X	X	X	T2, T4, B3	X	X	X	T4	X	T2, T4, B2	T2, T4, B2	T2, T4, B3	X	X	X	B2	B2	B2	B2	X	X
1435	Jasa Inspeksi Periodik	71203	X	X	X	X	X	X	X	X	X	T2, T4, B3	X	X	X	T4	X	T2	T2	T2	X	X	X	I	I	I	I	X	X
1436	Jasa Inspeksi Teknik Instalasi	71204	X	X	X	X	X	X	X	X	X	T2, T4, B3	X	X	X	T4	X	T2	T2	T2	X	X	X	I	I	I	I	X	X
1437	Jasa Kalibrasi/Metrologi	71205	X	X	X	X	X	X	X	X	X	T2, T4, B3	X	X	X	T4	X	T2	T2	T2	X	X	X	I	I	I	I	X	X
1438	Jasa Commissioning Pross Industrial, Quality Assurance (Qa). Dan Quality Control (Qc)	71206	X	X	X	X	X	X	X	X	X	T2, T4, B3	X	X	X	T4	X	T2, T4, B2	T2, T4, B2	T2, T4, B3	X	X	X	B2	B2	B2	B2	X	X
1439	Jasa Klasifikasi Kapal	71207	X	X	X	X	X	X	X	X	X	T2, T4, B3	X	X	X	T4	X	T2	T2	T3	X	X	X	I	I	I	I	X	X
1440	Aktivitas Pengujian Dan Atau Kalibrasi Alat Kesehatan Dan Inspeksi Sarana Prasarana Kesehatan	71208	X	X	X	X	X	X	X	X	X	T2, T4, B3	X	X	X	T4	X	T2, T4, B2	T2, T4, B2	T2, T4, B2	X	X	X	B2	B2	B2	B2	X	X
1441	Analisis Dan Uji Teknis Lainnya	71209	X	X	X	X	X	X	X	X	X	T2, T4, B3	X	X	X	T4	X	T2, T4, B2	T2, T4, B2	T2, T4, B2	X	X	X	B2	B2	B2	B2	X	X
	PENELITIAN DAN PENGEMBANGAN ILMU PENGETAHUAN ALAM DAN ILMU TEKNOLOGI DAN REKAYASA																												
1442	Penelitian Dan Pengembangan Ilmu Pengetahuan Alam	72101	X	X	X	X	X	X	X	X	X	T2, T4, B3	T2, T4, B1	T2, T4, B1	X	T4	X	T2, T4	T2, T4	T2, T4	T4	T4	T4	I	I	I	I	X	X
1443	Penelitian Dan Pengembangan Teknologi Dan Rekayasa	72102	X	X	X	X	X	X	X	X	X	T2, T4, B3	T2, T4, B1	T2, T4, B1	X	T4	X	T2, T4	T2, T4	T2, T4	T4	T4	T4	I	I	I	I	X	X

Kode	Kegiatan	Kode KBLI	ZONA / SUB ZONA																										
			ZONA RUANG TERBUKA HIJAU (RTH)							Badan Jalan	ZONA HUTAN PRODUKSI (JKHP)	ZONA PERTANIAN (P)			ZONA PEMBANGKITAN TENAGA LISTRIK	ZONA KAWASAN PERUNTUKAN INDUSTRI	ZONA PARIWISATA	ZONA PERUMAHAN (R)			ZONA PELAYANAN UMUM (SPU)			ZONA PERDAGANGAN DAN JASA (K)			ZONA PERKANTORAN	ZONA TRANSPORTASI	ZONA PERTAHANAN DAN KEAMANAN
			Sub-zona Taman Kota	Sub-zona Taman Kecamatan	Sub-zona Taman Kelurahan	Sub-zona Taman RW	Sub-zona Taman RT	Sub-zona Pemakaman	Sub-zona Jalur Hijau			Sub-zona Perumahan Kepadatan Tinggi	Sub-zona Perumahan Kepadatan Sedang	Sub-zona Perumahan Kepadatan Rendah				Sub-zona SPU Skala Kota	Sub-zona SPU Skala Kecamatan	Sub-zona SPU Skala Kelurahan	Sub-zona Perdagangan dan Jasa Skala Kota	Sub-zona Perdagangan dan Jasa Skala WP	Sub-zona Perdagangan dan Jasa Skala SWP						
5 Digit	RTH-2	RTH-3	RTH-4	RTH-5	RTH-6	RTH-7	RTH-8	BJ	HP	P-1	P-2	P-3	PTL	KPI	W	R-2	R-3	R-4	SPU-1	SPU-2	SPU-3	K-1	K-2	K-3	KT	TR	HK		
1444	Penelitian Dan Pengembangan Ilmu Kedokteran	72103	X	X	X	X	X	X	X	X	T2, T4, B3	T2, T4, B1	T2, T4, B1	X	T4	X	T2, T4	T2, T4	T2, T4	T4	T4	T4	I	I	I	I	X	X	
1445	Penelitian Dan Pengembangan Bioteknologi	72104	X	X	X	X	X	X	X	X	T2, T4, B3	T2, T4, B1	T2, T4, B1	X	T4	X	T2, T4	T2, T4	T2, T4	T4	T4	T4	I	I	I	I	X	X	
1446	Penelitan Dan Pengembangan Ilmu Pertanian, Perternakan, Dan Kehutanan	72105	X	X	X	X	X	X	X	X	T2, T4, B3	T2, T4, B1	T2, T4, B1	X	T4	X	T2, T4	T2, T4	T2, T4	T4	T4	T4	I	I	I	I	X	X	
1447	Penelitian Dan Pengembangan Ilmu Perikanan Dan Kelautan	72106	X	X	X	X	X	X	X	X	T2, T4, B3	T2, T4, B1	T2, T4, B1	X	T4	X	T2, T4	T2, T4	T2, T4	T4	T4	T4	I	I	I	I	X	X	
1448	Penelitian Dan Pengembangan Ketenaganukrilan	72107	X	X	X	X	X	X	X	X	X	X	X	X	X	X	X	X	X	X	X	X	X	X	X	X	X	X	
1449	Penelitian Dan Pengembangan Ilmu Pengetahuan Alam dan Teknologi Rekayasa Lainnya	72109	X	X	X	X	X	X	X	X	T2, T4, B3	T2, T4, B1	T2, T4, B1	X	T4	X	T2, T4	T2, T4	T2, T4	T4	T4	T4	I	I	I	I	X	X	
1450	Penelitian Dan Pengembangan Ilmu Pengetahuan Sosial	72201	X	X	X	X	X	X	X	X	T2, T4, B3	X	X	X	T4	X	T2, T3	T2, T3	T2, T3	T4	T4	T4	I	I	I	I	X	X	
1451	Penelitian Dan Pengembangan Linguistik Dan Sastra	72202	X	X	X	X	X	X	X	X	T2, T4, B3	X	X	X	T4	X	T2, T3	T2, T3	T2, T3	T4	T4	T4	I	I	I	I	X	X	
1452	Penelitian Dan Pengembangan Agama	72203	X	X	X	X	X	X	X	X	T2, T4, B3	X	X	X	T4	X	T2, T3	T2, T3	T2, T3	T4	T4	T4	I	I	I	I	X	X	
1453	Penelitian Dan Pengembangan Seni	72204	X	X	X	X	X	X	X	X	T2, T4, B3	X	X	X	T4	X	T2, T3	T2, T3	T2, T3	T4	T4	T4	I	I	I	I	X	X	
1454	Penelitia Dan Pengembangan Psikologi	72205	X	X	X	X	X	X	X	X	T2, T4, B3	X	X	X	T4	X	T2, T3	T2, T3	T2, T3	T4	T4	T4	I	I	I	I	X	X	
1455	Penelitian Dan Pengembangan Sejarah/Cagar Budaya	72206	X	X	X	X	X	X	X	X	T2, T4, B3	X	X	X	T4	X	T2, T3	T2, T3	T2, T3	T4	T4	T4	I	I	I	I	X	X	
1456	Penelitian Dan Pengembangan Ilmu Pengetahuan Sosial Dan Humaniora Lainnya	72209	X	X	X	X	X	X	X	X	T2, T4, B3	X	X	X	T4	X	T2, T3	T2, T3	T2, T3	T4	T4	T4	I	I	I	I	X	X	
	PERIKLANAN DAN PENELITIAN PASAR																												
1457	Periklanan	73100	X	X	X	X	X	X	X	X	T2, T4, B3	X	X	X	T4	X	T2, T3	T2, T3	T2, T3	T2, T3, T4	T2, T3, T4	T2, T3, T4	I	I	I	I	X	X	
1458	Penelitian Pasar	73201	X	X	X	X	X	X	X	X	T2, T4, B3	X	X	X	T4	X	T2, T3	T2, T3	T2, T3	T2, T3, T4	T2, T3, T4	T2, T3, T4	I	I	I	I	X	X	

Kode	Kegiatan	Kode KBLI	ZONA / SUB ZONA																										
			ZONA RUANG TERBUKA HIJAU (RTH)							Badan Jalan	ZONA HUTAN PRODUKSI (KHP)	ZONA PERTANIAN (P)			ZONA PEMBANGKITAN TENAGA LISTRIK	ZONA KAWASAN PERUNTUKAN INDUSTRI	ZONA PARIWISATA	ZONA PERUMAHAN (R)			ZONA PELAYANAN UMUM (SPU)			ZONA PERDAGANGAN DAN JASA (K)			ZONA PERKANTORAN	ZONA TRANSPORTASI	ZONA PERTAHANAN DAN KEAMANAN
			Sub-zona Taman Kota	Sub-zona Taman Kecamatan	Sub-zona Taman Kelurahan	Sub-zona Taman RW	Sub-zona Taman RT	Sub-zona Pemakaman	Sub-zona Jalur Hijau			Sub-zona Perumahan Kepadatan Tinggi	Sub-zona Perumahan Kepadatan Sedang	Sub-zona Perumahan Kepadatan Rendah				Sub-zona SPU Skala Kota	Sub-zona SPU Skala Kecamatan	Sub-zona SPU Skala Kelurahan	Sub-zona Perdagangan dan Jasa Skala Kota	Sub-zona Perdagangan dan Jasa Skala WP	Sub-zona Perdagangan dan Jasa Skala SWP						
5 Digit	RTH-2	RTH-3	RTH-4	RTH-5	RTH-6	RTH-7	RTH-8	BJ	HP	P-1	P-2	P-3	PTL	KPI	W	R-2	R-3	R-4	SPU-1	SPU-2	SPU-3	K-1	K-2	K-3	KT	TR	HK		
1459	Jajak Pendapatan Masyarakat	73202	X	X	X	X	X	X	X	X	X	T2, T4, B3	X	X	X	T4	X	T2, T3	T2, T3	T2, T3	T2, T3, T4	T2, T3, T4	T2, T3, T4	I	I	I	I	X	X
	AKTIVITAS PROFESIONAL, ILMIAH DAN TEKNIS LAINNYA																												
1460	Aktivitas Desain Alat Transportasi Dan Permesinan	74111	X	X	X	X	X	X	X	X	X	T2, T4, B3	X	X	X	I	X	T2, T3	T2, T3	T2, T3	T4	T4	T4	I	I	I	T4	X	X
1461	Aktivitas Desain Peralatan Rumah Tangga Dan Furnitur	74112	X	X	X	X	X	X	X	X	X	T2, T4, B3	X	X	X	I	X	T2, T3	T2, T3	T2, T3	T4	T4	T4	I	I	I	T4	X	X
1462	Aktivitas Desain Tekstil, Fashion Dan Apparel	74113	X	X	X	X	X	X	X	X	X	T2, T4, B3	X	X	X	I	X	T2, T3	T2, T3	T2, T3	T4	T4	T4	I	I	I	T4	X	X
1463	Aktivitas Desain Industri Strategis Dan Pertahanan	74114	X	X	X	X	X	X	X	X	X	T2, T4, B3	X	X	X	I	X	T2, T3	T2, T3	T2, T3	T4	T4	T4	I	I	I	T4	X	B3
1464	Aktivitas Desain Alat Komunikasi Dan Elektronika	74115	X	X	X	X	X	X	X	X	X	T2, T4, B3	X	X	X	I	X	T2, T3	T2, T3	T2, T3	T4	T4	T4	I	I	I	T4	X	X
1465	Aktivitas Desain Peralatan Olahraga Dan Permainan	74116	X	X	X	X	X	X	X	X	X	T2, T4, B3	X	X	X	I	X	T2, T3	T2, T3	T2, T3	T4	T4	T4	I	I	I	T4	X	X
1466	Aktivitas Desain Produk Kesehatan, Kosmetik Dan Perlengkapan Laboratorium	74117	X	X	X	X	X	X	X	X	X	T2, T4, B3	X	X	X	I	X	T2, T3	T2, T3	T2, T3	T4	T4	T4	I	I	I	T4	X	X
1467	Aktivitas Desain Pengemasan	74118	X	X	X	X	X	X	X	X	X	T2, T4, B3	X	X	X	I	X	T2, T3	T2, T3	T2, T3	T4	T4	T4	I	I	I	T4	X	X
1468	Aktivitas Desain Industri Lainnya	74119	X	X	X	X	X	X	X	X	X	T2, T4, B3	X	X	X	I	X	T2, T3	T2, T3	T2, T3	T4	T4	T4	I	I	I	T4	X	X
1469	Aktivitas Desain Interior	74120	X	X	X	X	X	X	X	X	X	T2, T4, B3	X	X	X	T4	X	T2, T3	T2, T3	T2, T3	T4	T4	T4	I	I	I	I	X	X
1470	Aktivitas Desain Komunikasi Visual/ Desain Grafis	74130	X	X	X	X	X	X	X	X	X	T2, T4, B3	X	X	X	T4	X	T2, T3	T2, T3	T2, T3	T4	T4	T4	I	I	I	T4	X	X
1471	Aktivitas Desain Khusus Film, Video, Program TV, Animasi dan Komik	74141	X	X	X	X	X	X	X	X	X	T2, T4, B3	X	X	X	T4	X	T2, T3	T2, T3	T2, T3	T4	T4	T4	I	I	I	T4	X	X
1472	Aktivitas Desain Konten Game	74142	X	X	X	X	X	X	X	X	X	T2, T4, B3	X	X	X	T4	X	T2, T3	T2, T3	T2, T3	T4	T4	T4	I	I	I	T4	X	X
1473	Aktivitas Desain Konten Kreatif Lainnya	74149	X	X	X	X	X	X	X	X	X	T2, T4, B3	X	X	X	T4	X	T2, T3	T2, T3	T2, T3	T4	T4	T4	I	I	I	T4	X	X
1474	Aktivitas Fotografi	74201	X	X	X	X	X	X	X	X	X	T2, T4, B3	X	X	X	T4	X	T2, T3	T2, T3	T2, T3	T4	T4	T4	I	I	I	T4	X	X

Kode	Kegiatan	Kode KBLI	ZONA / SUB ZONA																										
			ZONA RUANG TERBUKA HIJAU (RTH)							Badan Jalan	ZONA HUTAN PRODUKSI (KHP)	ZONA PERTANIAN (P)			ZONA PEMBANGKITAN TENAGA LISTRIK	ZONA KAWASAN PERUNTUKAN INDUSTRI	ZONA PARIWISATA	ZONA PERUMAHAN (R)			ZONA PELAYANAN UMUM (SPU)			ZONA PERDAGANGAN DAN JASA (K)			ZONA PERKANTORAN	ZONA TRANSPORTASI	ZONA PERTAHANAN DAN KEAMANAN
			Sub-zona Taman Kota	Sub-zona Taman Kecamatan	Sub-zona Taman Kelurahan	Sub-zona Taman RW	Sub-zona Taman RT	Sub-zona Pemakaman	Sub-zona Jalur Hijau			Sub-zona Perumahan Kepadatan Tinggi	Sub-zona Perumahan Kepadatan Sedang	Sub-zona Perumahan Kepadatan Rendah				Sub-zona SPU Skala Kota	Sub-zona SPU Skala Kecamatan	Sub-zona SPU Skala Kelurahan	Sub-zona Perdagangan dan Jasa Skala Kota	Sub-zona Perdagangan dan Jasa Skala WP	Sub-zona Perdagangan dan Jasa Skala SWP						
5 Digit	RTH-2	RTH-3	RTH-4	RTH-5	RTH-6	RTH-7	RTH-8	BJ	HP	P-1	P-2	P-3	PTL	KPI	W	R-2	R-3	R-4	SPU-1	SPU-2	SPU-3	K-1	K-2	K-3	KT	TR	HK		
1475	Aktivitas Angkutan Udara Khusus Pemotretan, Survei Dan Pemetaan	74202	X	X	X	X	X	X	X	X	T2, T4, B3	X	X	X	T4	X	T2, T4	T2, T4	T2, T4	X	X	X	I	I	I	T2, T3, T4	X	X	
1476	Aktivitas Sertifikasi Profesi Pihak 1	74311	X	X	X	X	X	X	X	X	T2, T4, B3	X	X	X	T4	X	T2, T4	T2, T4	T2, T4	X	X	X	I	I	I	T4	X	X	
1477	Aktivitas Sertifikasi Profesi Pihak 2	74312	X	X	X	X	X	X	X	X	T2, T4, B3	X	X	X	T4	X	T2, T4	T2, T4	T2, T4	X	X	X	I	I	I	T4	X	X	
1478	Aktivitas Sertifikasi Profesi Pihak 3	74321	X	X	X	X	X	X	X	X	T2, T4, B3	X	X	X	T4	X	T2, T4	T2, T4	T2, T4	X	X	X	I	I	I	T4	X	X	
1479	Ktivitas Sertifikasi Personel Independen	74322	X	X	X	X	X	X	X	X	T2, T4, B3	X	X	X	T4	X	T2, T4	T2, T4	T2, T4	X	X	X	I	I	I	T4	X	X	
1480	Aktivitas Penerjemah Atau Interpreter	74901	X	X	X	X	X	X	X	X	T2, T4, B3	X	X	X	T2, T3, T4	X	T2	T2	T2	X	X	X	I	I	I	T2, T3, T4	X	X	
1481	Aktivitas Konsultasi Bisnis Dan Broker Bisnis	74902	X	X	X	X	X	X	X	X	T2, T4, B3	X	X	X	T2, T3, T4	X	T2	T2	T2	X	X	X	I	I	I	T2, T3, T4	X	X	
1482	Aktivitas Profesional, Ilmiah Dan Teknis Lainnya YTDL	74909	X	X	X	X	X	X	X	X	T2, T4, B3	X	X	X	T2, T3, T4	X	T2	T2	T2	X	X	X	I	I	I	T2, T3, T4	X	X	
	AKTIVITAS KESEHATAN HEWAN																												
1483	Aktivitas Kesehatan Hewan	75000	X	X	X	X	X	X	X	X	T2, T4, B3	X	X	X	T4	X	T4	T4	T4	X	X	X	I	I	I	X	X	X	
	Aktivitas Penyewaan dan Sewa Guna Usaha Tanpa Hak Opsi, Ketenagakerjaan, Agen Perjalanan dan Penunjang Usaha Lainnya																												
1484	Aktivitas Penyewaan Dan Sewa Guna Usaha Tanpa Hak Opsi Mobil, Bus, Truk Dan Sejenisnya	77100	X	X	X	X	X	X	X	X	T2, T4, B3	X	X	X	X	X	T2, T3	T2, T3	T2, T4	X	X	X	I	I	I	X	X	X	
1485	Aktivitas Penyewaan Dan Sewa Guna Usaha Tanpa Hak Opsi Alat Rekreasi Dan Olahraga	77210	X	X	X	X	X	X	X	X	T2, T4, B3	X	X	X	T2, T3, T4	X	T2, T3, T4	T2, T3, T4	T2, T3, T5	X	X	X	I	I	I	X	X	X	
1486	Aktivitas penyewaan kaset video, CD, VCD/DVD Dan Sejenisnya	77220	X	X	X	X	X	X	X	X	T2, T4, B3	X	X	X	X	X	T2, T3	T2, T3	T2, T3	X	X	X	I	I	I	X	X	X	
1487	Aktivitas Penyewaan Dan Sewa Guna Usaha Tanpa Hak Opsi Alat Pesta	77291	X	X	X	X	X	X	X	X	T2, T4, B3	X	X	X	X	X	T2, T3	T2, T3	T2, T3	X	X	X	I	I	I	X	X	X	

Kode	Kegiatan	Kode KBLI	ZONA / SUB ZONA																										
			ZONA RUANG TERBUKA HIJAU (RTH)							Badan Jalan	ZONA HUTAN PRODUKSI (KHP)	ZONA PERTANIAN (P)			ZONA PEMBANGKITAN TENAGA LISTRIK	ZONA KAWASAN PERUNTUKAN INDUSTRI	ZONA PARIWISATA	ZONA PERUMAHAN (R)			ZONA PELAYANAN UMUM (SPU)			ZONA PERDAGANGAN DAN JASA (K)			ZONA PERKANTORAN	ZONA TRANSPORTASI	ZONA PERTAHANAN DAN KEAMANAN
			Sub-zona Taman Kota	Sub-zona Taman Kecamatan	Sub-zona Taman Kelurahan	Sub-zona Taman RW	Sub-zona Taman RT	Sub-zona Pemakaman	Sub-zona Jalur Hijau			Sub-zona Perumahan Kepadatan Tinggi	Sub-zona Perumahan Kepadatan Sedang	Sub-zona Perumahan Kepadatan Rendah				Sub-zona SPU Skala Kota	Sub-zona SPU Skala Kecamatan	Sub-zona SPU Skala Kelurahan	Sub-zona Perdagangan dan Jasa Skala Kota	Sub-zona Perdagangan dan Jasa Skala WP	Sub-zona Perdagangan dan Jasa Skala SWP						
5 Digit	RTH-2	RTH-3	RTH-4	RTH-5	RTH-6	RTH-7	RTH-8	BJ	HP	P-1	P-2	P-3	PTL	KPI	W	R-2	R-3	R-4	SPU-1	SPU-2	SPU-3	K-1	K-2	K-3	KT	TR	HK		
1488	Aktivitas Penyewaan Dan Sewa Guna Usaha Tanpa Hak Opsi Barang Keperluan Rumah Tangga Dan Pribadi	77292	X	X	X	X	X	X	X	X	T2, T4, B3	X	X	X	X	X	T2, T3	T2, T3	T2, T3	X	X	X	I	I	I	X	X	X	
1489	Aktivitas Penyewaan Dan Sewa Guna Usaha Tanpa Hak Opsi Barang Hasil Pencetakan Dan Penerbitan	77293	X	X	X	X	X	X	X	X	T2, T4, B3	X	X	X	X	X	T2, T3	T2, T3	T2, T3	X	X	X	I	I	I	X	X	X	
1490	Aktivitas Penyewaan Dan Sewa Guna Usaha Tanpa Hak Opsi Bunga Dan Tanaman Hias	77294	X	X	X	X	X	X	X	X	T2, T4, B3	T3, T4	T3, T4	X	X	X	T2, T3	T2, T3	T2, T3	X	X	X	I	I	I	X	X	X	
1491	Aktivitas Penyewaan Dan Sewa Guna Usaha Tanpa Hak Opsi Alat Musik	77295	X	X	X	X	X	X	X	X	T2, T4, B3	X	X	X	X	X	T2, T3	T2, T3	T2, T3	X	X	X	I	I	I	X	X	X	
1492	Aktivitas Penyewaan dan sewa Guna Usaha Tanpa Hak Opsi Barang Keperluan Rumah Tangga dan Pribadi Lainnya Ytdl	77299	X	X	X	X	X	X	X	X	T2, T4, B3	X	X	X	X	X	T2, T3	T2, T3	T2, T3	X	X	X	I	I	I	X	X	X	
1493	Aktivitas Penyewaan Dan Sewa Guna Usaha Tanpa Hak Opsi Alat Transportasi Darat Bukan Kendaraan Bermotor Roda Empat Atau Lebih	77311	X	X	X	X	X	X	X	X	T2, T4, B3	X	X	X	T4	X	T1, T3, T4, B2	T1, T3, T4, B2	T1, T3, T4, B2	X	X	X	I	I	I	X	X	X	
1494	Aktivitas Penyewaan Dan Swa Guna Usaha Tanpa Hak Opsi Alat Transportasi Air	77312	X	X	X	X	X	X	X	X	T2, T4, B3	X	X	X	X	X	T1, T3, T4, B2	T1, T3, T4, B2	T1, T3, T4, B2	X	X	X	I	I	I	X	X	X	
1495	Aktivitas Penyewaan Dan Swa Guna Usaha Tanpa Hak Opsi Alat Transportasi Udara	77313	X	X	X	X	X	X	X	X	T2, T4, B3	X	X	X	X	X	T1, T3, T4, B1, B2	T1, T3, T4, B1, B2	T1, T3, T4, B1, B3	X	X	X	T1, T3, T4, B1, B2	T1, T3, T4, B1, B2	T1, T3, T4, B1, B2	X	X	X	
1496	Aktivitas Penyewaan Dan Sewa Guna Usaha Tanpa Hak Opsi Alat Transporatasi Lainnya	77319	X	X	X	X	X	X	X	X	T2, T4, B3	X	X	X	T4	X	T1, T3, T4, B2	T1, T3, T4, B2	T1, T3, T4, B3	X	X	X	I	I	I	X	X	X	
1497	Aktivitas Penyewaan Dan Sewa Guna Tanpa Hak Opsi Alat Perekam Gambar & Editing	77321	X	X	X	X	X	X	X	X	T2, T4, B3	X	X	X	X	X	T2, T3	T2, T3	T2, T3	X	X	X	I	I	I	X	X	X	
1498	Aktivitas Penyewaan Dan Sewa Guna Tanpa Hak Opsi Alat-Alat Bantu Teknologi Digital	77322	X	X	X	X	X	X	X	X	T2, T4, B3	X	X	X	X	X	T2, T3	T2, T3	T2, T3	X	X	X	I	I	I	X	X	X	

Kode	Kegiatan	Kode KBLI	ZONA / SUB ZONA																									
			ZONA RUANG TERBUKA HIJAU (RTH)						Badan Jalan	ZONA HUTAN PRODUKSI (KHP)	ZONA PERTANIAN (P)			ZONA PEMBANGKITAN TENAGA LISTRIK	ZONA KAWASAN PERUNTUKAN INDUSTRI	ZONA PARIWISATA	ZONA PERUMAHAN (R)			ZONA PELAYANAN UMUM (SPU)			ZONA PERDAGANGAN DAN JASA (K)			ZONA PERKANTORAN	ZONA TRANSPORTASI	ZONA PERTAHANAN DAN KEAMANAN
			Sub-zona Taman Kota	Sub-zona Taman Kecamatan	Sub-zona Taman Kelurahan	Sub-zona Taman RW	Sub-zona Taman RT	Sub-zona Pemakaman			Sub-zona Jalur Hijau	HP	Sub-zona Tanaman Pangan				Sub-zona Hortikultura	Sub-zona Perkebunan	KPI	W	Sub-zona Perumahan Kepadatan Tinggi	Sub-zona Perumahan Kepadatan Sedang	Sub-zona Perumahan Kepadatan Rendah	SPU-1	SPU-2			
5 Digit	RTH-2	RTH-3	RTH-4	RTH-5	RTH-6	RTH-7	RTH-8	BJ	P-1	P-2	P-3	PTL	R-2	R-3	R-4	SPU-1	SPU-2	SPU-3	K-1	K-2	K-3	KT	TR	HK				
1499	Aktivitas Penyewaan Dan Sewa Guna Tanpa Hak Opsi Alat Kebutuhan Mice	77323	X	X	X	X	X	X	X	X	T2, T4, B3	X	X	X	X	X	T2, T3	T2, T3	T2, T3	X	X	X	I	I	I	X	X	X
1500	Aktivitas Penyewaan Dan Sewa Guna Tanpa Hak Opsi Mesin An Peralatan Industri Kreatif Lainnya	77329	X	X	X	X	X	X	X	X	T2, T4, B3	X	X	X	T4	X	T2, T3	T2, T3	T2, T3	X	X	X	I	I	I	X	X	X
1501	Aktivitas Penyewaan Dan Sewa Guna Usaha Tanpa Hak Opsi Mesin Dan Peralatan Industri Pengolahan	77391	X	X	X	X	X	X	X	X	T2, T4, B3	X	X	X	T4	X	T4	T4	T4	X	X	X	I	I	I	X	X	X
1502	Aktivitas Penyewaan Dan Sewa Guna Usaha Tanpa Hak Opsi Mesin Pertanian Dan Peralatannya	77392	X	X	X	X	X	X	X	X	T2, T4, B3	X	X	X	T4	X	T4	T4	T4	X	X	X	I	I	I	X	X	X
1503	Aktivitas Penyewaan Dan Sewa Guna Usaha Tanpa Hak Opsi Mesin Dan Peralatan Konstruksi Dan Teknik Sipil	77393	X	X	X	X	X	X	X	X	T2, T4, B3	X	X	X	T4	X	T4	T4	T4	X	X	X	I	I	I	X	X	X
1504	Aktivitas Penyewaan Dan Sewa Guna Usaha Tanpa Hak Opsi Mesin Kantor Dan Peralatannya	77394	X	X	X	X	X	X	X	X	T2, T4, B3	X	X	X	T4	X	T4	T4	T4	X	X	X	I	I	I	X	X	X
1505	Aktivitas Penyewaan Dan Sewa Guna Tanpa Hak Opsi Mesin Pertambangan Dan Energi Serta Peralatannya	77395	X	X	X	X	X	X	X	X	T2, T4, B3	T2, T4, B3	T2, T4, B3	X	T4	X	T4	T4	T4	X	X	X	I	I	I	X	X	X
1506	Aktivitas Penyewaan Dan Sewa Guna Usaha Tanpa Opsi Mesin, Peralatan Dan Barang Berwujud Lainnya YTDL	77399	X	X	X	X	X	X	X	X	T2, T4, B3	X	X	X	T4	X	T4	T4	T4	X	X	X	I	I	I	X	X	X
1507	Sewa guna usaha tanpa hak opsi aset non finansial, bukan karya hak cipta	77400	X	X	X	X	X	X	X	X	T2, T4, B3	X	X	X	T4	X	T4	T4	T4	X	X	X	I	I	I	X	X	X
	AKTIVITAS KETENAGAKERJAAN																											
1508	Aktivitas Penyeleksian Dan Penempatan Tenaga Kerja Dalam Negeri	78101	X	X	X	X	X	X	X	X	T2, T4, B3	X	X	X	T4	X	T4	T4	T4	X	X	X	I	I	I	X	X	X
1509	Aktivitas Penyeleksian Dan Penempatan Tenaga Kerja Luar Negeri	78102	X	X	X	X	X	X	X	X	T2, T4, B3	X	X	X	T4	X	T4	T4	T4	X	X	X	I	I	I	X	X	X
1510	Aktivitas Penempatan Pekerja Rumah Tangga	78103	X	X	X	X	X	X	X	X	T2, T4, B3	X	X	X	T4	X	T4	T4	T4	X	X	X	I	I	I	X	X	X

Kode	Kegiatan	Kode KBLI	ZONA / SUB ZONA																										
			ZONA RUANG TERBUKA HIJAU (RTH)							Badan Jalan	ZONA HUTAN PRODUKSI (KHP)	ZONA PERTANIAN (P)			ZONA PEMBANGKITAN TENAGA LISTRIK	ZONA KAWASAN PERUNTUKAN INDUSTRI	ZONA PARIWISATA	ZONA PERUMAHAN (R)			ZONA PELAYANAN UMUM (SPU)			ZONA PERDAGANGAN DAN JASA (K)			ZONA PERKANTORAN	ZONA TRANSPORTASI	ZONA PERTAHANAN DAN KEAMANAN
			Sub-zona Taman Kota	Sub-zona Taman Kecamatan	Sub-zona Taman Kelurahan	Sub-zona Taman RW	Sub-zona Taman RT	Sub-zona Pemakaman	Sub-zona Jalur Hijau			Sub-zona Tanaman Pangan	Sub-zona Hortikultura	Sub-zona Perkebunan				Sub-zona Perumahan Kepadatan Tinggi	Sub-zona Perumahan Kepadatan Sedang	Sub-zona Perumahan Kepadatan Rendah	Sub-zona SPU Skala Kota	Sub-zona SPU Skala Kecamatan	Sub-zona SPU Skala Kelurahan	Sub-zona Perdagangan dan Jasa Skala Kota	Sub-zona Perdagangan dan Jasa Skala WP	Sub-zona Perdagangan dan Jasa Skala SWP			
5 Digit	RTH-2	RTH-3	RTH-4	RTH-5	RTH-6	RTH-7	RTH-8	BJ	HP	P-1	P-2	P-3	PTL	KPI	W	R-2	R-3	R-4	SPU-1	SPU-2	SPU-3	K-1	K-2	K-3	KT	TR	HK		
1511	Aktivitas Penempatan Tenaga Kerja Daring (Job Portal)	78104	X	X	X	X	X	X	X	X	T2, T4, B3	X	X	X	T4	X	T4	T4	T4	X	X	X	I	I	I	X	X	X	
1512	Aktivitas Penyediaan Tenaga Kerja Waktu Tertentu	78200	X	X	X	X	X	X	X	X	T2, T4, B3	X	X	X	T4	X	T4	T4	T4	X	X	X	I	I	I	X	X	X	
1513	Penyediaan sumber daya manusia dan manajemen fungsi sumber daya manusia	78300	X	X	X	X	X	X	X	X	T2, T4, B3	X	X	X	T4	X	T4	T4	T4	X	X	X	I	I	I	X	X	X	
1514	Pelatihan Kerja Teknik Pemerintah	78411	X	X	X	X	X	X	X	X	T2, T4, B3	X	X	X	T4	X	T4	T4	T4	X	X	X	I	I	I	T4	X	X	
1515	Pelatihan Kerja Teknologi Informasi Dan Komunikasi Pemerintah	78412	X	X	X	X	X	X	X	X	T2, T4, B3	X	X	X	T4	X	T4	T4	T4	X	X	X	I	I	I	T4	X	X	
1516	Pelatihan Kerja Industri Kreatif Pemerintah	78413	X	X	X	X	X	X	X	X	T2, T4, B3	X	X	X	T4	X	T4	T4	T4	X	X	X	I	I	I	T4	X	X	
1517	Pelatihan Kerja Pariwisata Dan Perhotolan Pemerintah	78414	X	X	X	X	X	X	X	X	T2, T4, B3	X	X	X	T4	X	T4	T4	T4	X	X	X	I	I	I	T4	X	X	
1518	Pelatihan Kerja Bisnin Dan Manajemen Pemerintah	78415	X	X	X	X	X	X	X	X	T2, T4, B3	X	X	X	T4	X	T4	T4	T4	X	X	X	I	I	I	T4	X	X	
1519	Pelatihan Kerja Pekerja Domestik Pemerintah	78416	X	X	X	X	X	X	X	X	T2, T4, B3	X	X	X	T4	X	T4	T4	T4	X	X	X	I	I	I	T4	X	X	
1520	Pelatihan Kerja Pertanian Dan Perikanan Pemerintah	78417	X	X	X	X	X	X	X	X	T2, T4, B3	X	X	X	T4	X	T4	T4	T4	X	X	X	I	I	I	T4	X	X	
1521	Pelatihan Kerja Pemerintah Lainnya	78419	X	X	X	X	X	X	X	X	T2, T4, B3	X	X	X	T4	X	T4	T4	T4	X	X	X	I	I	I	T4	X	X	
1522	Pelatihan Kerja Teknik Swasta	78421	X	X	X	X	X	X	X	X	T2, T4, B3	X	X	X	T4	X	T4	T4	T4	X	X	X	I	I	I	T4	X	X	
1523	Pelatihan Kerja Teknologi Informasi Dan Komunikasi Swasta	78422	X	X	X	X	X	X	X	X	T2, T4, B3	X	X	X	T4	X	T4	T4	T4	X	X	X	I	I	I	T4	X	X	
1524	Pelatihan Kerja Industri Kreatif Swasta	78423	X	X	X	X	X	X	X	X	T2, T4, B3	X	X	X	T4	X	T4	T4	T4	X	X	X	I	I	I	T4	X	X	
1525	Pelatihan Kerja Pariwisata Dan Perhotelan Swasta	78424	X	X	X	X	X	X	X	X	T2, T4, B3	X	X	X	T4	X	T4	T4	T4	X	X	X	I	I	I	X	X	X	
1526	Pelatihan Kerja Bisnis Dan Manajemen Swasta	78425	X	X	X	X	X	X	X	X	T2, T4, B3	X	X	X	T4	X	T4	T4	T4	X	X	X	I	I	I	X	X	X	

Kode	Kegiatan	Kode KBLI	ZONA / SUB ZONA																										
			ZONA RUANG TERBUKA HIJAU (RTH)							Badan Jalan	ZONA HUTAN PRODUKSI (KHP)	ZONA PERTANIAN (P)			ZONA PEMBANGKITAN TENAGA LISTRIK	ZONA KAWASAN PERUNTUKAN INDUSTRI	ZONA PARIWISATA	ZONA PERUMAHAN (R)			ZONA PELAYANAN UMUM (SPU)			ZONA PERDAGANGAN DAN JASA (K)			ZONA PERKANTORAN	ZONA TRANSPORTASI	ZONA PERTAHANAN DAN KEAMANAN
			Sub-zona Taman Kota	Sub-zona Taman Kecamatan	Sub-zona Taman Kelurahan	Sub-zona Taman RW	Sub-zona Taman RT	Sub-zona Pemakaman	Sub-zona Jalur Hijau			Sub-zona Perumahan Kepadatan Tinggi	Sub-zona Perumahan Kepadatan Sedang	Sub-zona Perumahan Kepadatan Rendah				Sub-zona SPU Skala Kota	Sub-zona SPU Skala Kecamatan	Sub-zona SPU Skala Kelurahan	Sub-zona Perdagangan dan Jasa Skala Kota	Sub-zona Perdagangan dan Jasa Skala WP	Sub-zona Perdagangan dan Jasa Skala SWP						
5 Digit	RTH-2	RTH-3	RTH-4	RTH-5	RTH-6	RTH-7	RTH-8	BJ	HP	P-1	P-2	P-3	PTL	KPI	W	R-2	R-3	R-4	SPU-1	SPU-2	SPU-3	K-1	K-2	K-3	KT	TR	HK		
1527	Pelatihan Kerja Pekerja Domestik Swasta	78426	X	X	X	X	X	X	X	X	T2, T4, B3	X	X	X	T4	X	T4	T4	T4	X	X	X	I	I	I	X	X	X	
1528	Pelatihan Kerja Pertanian Dan Perikanan Swasta	78427	X	X	X	X	X	X	X	X	T2, T4, B3	X	X	X	T4	X	T4	T4	T4	X	X	X	I	I	I	X	X	X	
1529	Pelatihan Kerja Swasta Lainnya	78429	X	X	X	X	X	X	X	X	T2, T4, B3	X	X	X	T4	X	T4	T4	T4	X	X	X	I	I	I	X	X	X	
1530	Pelatihan Kerja Teknik Perusahaan	78431	X	X	X	X	X	X	X	X	T2, T4, B3	X	X	X	T4	X	T4	T4	T4	X	X	X	I	I	I	X	X	X	
1531	Pelatihan Kerja Teknologi Informasi Dan Komunikasi Perusahaan	78432	X	X	X	X	X	X	X	X	T2, T4, B3	X	X	X	T4	X	T4	T4	T4	X	X	X	I	I	I	X	X	X	
1532	Pelatihan Kerja Industri Kreatif Perusahaan	78433	X	X	X	X	X	X	X	X	T2, T4, B3	X	X	X	T4	X	T4	T4	T4	X	X	X	I	I	I	X	X	X	
1533	Pelatihan Kerja Pariwisata Dan Perhotelan Perusahaan	78434	X	X	X	X	X	X	X	X	T2, T4, B3	X	X	X	T4	X	T4	T4	T4	X	X	X	I	I	I	X	X	X	
1534	Pelatihan Kerja Bisnin Dan Manajemen Perusahaan	78435	X	X	X	X	X	X	X	X	T2, T4, B3	X	X	X	T4	X	T4	T4	T4	X	X	X	I	I	I	X	X	X	
1535	Pelatihan Kerja Pekerja Domestik Perusahaan	78436	X	X	X	X	X	X	X	X	T2, T4, B3	X	X	X	T4	X	T4	T4	T4	X	X	X	I	I	I	X	X	X	
1536	Pelatihan Kerja Pertanian Dan Perikanan Perusahaan	78437	X	X	X	X	X	X	X	X	T2, T4, B3	X	X	X	T4	X	T4	T4	T4	X	X	X	I	I	I	X	X	X	
1537	Pelatihan Kerja Perusahaan Lainnya	78439	X	X	X	X	X	X	X	X	T2, T4, B3	X	X	X	T4	X	T4	T4	T4	X	X	X	I	I	I	X	X	X	
	AKTIVITAS AGEN PERJALANAN, PENYELENGGARA TUR DAN JASA RESERVASI LAINNYA																												
1538	Aktivitas Agen Perjalanan Wisata	79111	X	X	X	X	X	X	X	X	T2, T3, B3	X	X	X	T4	X	T4	T4	T4	X	X	X	I	I	I	X	X	X	
1539	Aktivitas Agen Perjalanan Ibadah Umroh Dan Haji Khusus	79112	X	X	X	X	X	X	X	X	T2, T3, B3	X	X	X	T4	X	T4	T4	T4	X	X	X	I	I	I	X	X	X	
1540	Aktivitas Agen Perjalanan Lainnya	79119	X	X	X	X	X	X	X	X	T2, T3, B3	X	X	X	T4	X	T4	T4	T4	X	X	X	I	I	I	X	X	X	
1541	Aktivitas Biro Perjalanan Wisata	79121	X	X	X	X	X	X	X	X	T2, T3, B3	X	X	X	T4	X	T4	T4	T4	X	X	X	I	I	I	X	X	X	
1542	Aktivitas Biro Perjalanan Ibadah Umroh Dan Haji Khusus	79122	X	X	X	X	X	X	X	X	T2, T3, B3	X	X	X	T4	X	T4	T4	T4	X	X	X	I	I	I	X	X	X	

[illegible]

[illegible]

Kode	Kegiatan	Kode KBLI	ZONA / SUB ZONA																											
			ZONA RUANG TERBUKA HIJAU (RTH)						Badan Jalan	ZONA HUTAN PRODUKSI (KHP)	ZONA PERTANIAN (P)			ZONA PEMBANGKITAN TENAGA LISTRIK	ZONA KAWASAN PERUNTUKAN INDUSTRI	ZONA PARIWISATA	ZONA PERUMAHAN (R)			ZONA PELAYANAN UMUM (SPU)			ZONA PERDAGANGAN DAN JASA (K)			ZONA PERKANTORAN	ZONA TRANSPORTASI	ZONA PERTAHANAN DAN KEAMANAN		
			Sub-zona Taman Kota	Sub-zona Taman Kecamatan	Sub-zona Taman Kelurahan	Sub-zona Taman RW	Sub-zona Taman RT	Sub-zona Pemakaman			Sub-zona Jalur Hijau	Hutan Produksi Tetap	Sub-zona Tanaman Pangan				Sub-zona Hortikultura	Sub-zona Perkebunan	Sub-zona Perumahan Kepadatan Tinggi	Sub-zona Perumahan Kepadatan Sedang	Sub-zona Perumahan Kepadatan Rendah	Sub-zona SPU Skala Kota	Sub-zona SPU Skala Kecamatan	Sub-zona SPU Skala Kelurahan	Sub-zona Perdagangan dan Jasa Skala Kota				Sub-zona Perdagangan dan Jasa Skala WP	Sub-zona Perdagangan dan Jasa Skala SWP
5 Digit	RTH-2	RTH-3	RTH-4	RTH-5	RTH-6	RTH-7	RTH-8	BJ	HP	P-1	P-2	P-3	PTL	KPI	W	R-2	R-3	R-4	SPU-1	SPU-2	SPU-3	K-1	K-2	K-3	KT	TR	HK			
1587	Kegiatan Lembaga Pemerintahan Untuk Menciptakan Efisiensi Produksi Dan Bisnis Lainnya	84139	X	X	X	X	X	X	X	X	T2, T3, B3	X	X	X	I	X	I	I	I	I	I	I	I	I	I	I	I	X		
1588	Hubungan Luar Negeri	84210	X	X	X	X	X	X	X	X	T2, T3, B3	X	X	X	I	X	I	I	I	I	I	I	I	I	I	I	X			
1589	Lembaga Pertahanan Dan Angkatan Bersenjata	84221	X	X	X	X	X	X	X	X	T2, T3, B3	X	X	X	I	X	I	I	I	I	I	I	I	I	I	I	I			
1590	Angkatan Darat	84222	X	X	X	X	X	X	X	X	T2, T3, B3	X	X	X	I	X	I	I	I	I	I	I	I	I	I	I	I			
1591	Angkatan Udara	84223	X	X	X	X	X	X	X	X	T2, T3, B3	X	X	X	I	X	I	I	I	I	I	I	I	I	I	I	I			
1592	Angkatan Laut	84224	X	X	X	X	X	X	X	X	T2, T3, B3	X	X	X	I	X	I	I	I	I	I	I	I	I	I	I	I			
1593	Kepolisian	84231	X	X	X	X	X	X	X	X	T2, T3, B3	X	X	X	I	X	I	I	I	I	I	I	I	I	I	I	I			
1594	Pertahanan Sipil	84232	X	X	X	X	X	X	X	X	T2, T3, B3	X	X	X	I	X	I	I	I	I	I	I	I	I	I	I	X			
1595	Lembaga Pengadilan	84233	X	X	X	X	X	X	X	X	T2, T3, B3	X	X	X	I	X	I	I	I	I	I	I	I	I	I	I	X			
1596	Badan Nasional Penanggulangan Bencana Dan Pemadam Kebakaran	84234	X	X	X	X	X	X	X	X	T2, T3, B3	X	X	X	I	X	I	I	I	I	I	I	I	I	I	I	X			
1597	Jaminan Sosial Wajib	84300	X	X	X	X	X	X	X	X	T2, T3, B3	X	X	X	I	X	I	I	I	I	I	I	I	I	I	I	X			
	PENDIDIKAN																													
1598	Pendidikan Dasar/Ibtidaiyah Pemerintah	85111	X	X	X	X	X	X	X	X	T2, T3, B3	X	X	X	X	X	T3	T3	T3	I	I	I	T3, T4	T3, T4	T3, T4	X	X	X		
1599	Pendidikan Menengah Pertama/Tsanawiyah Pemerintah	85112	X	X	X	X	X	X	X	X	T2, T3, B3	X	X	X	X	X	T3	T3	T3	I	I	I	T3, T4	T3, T4	T3, T4	X	X	X		
1600	Pendidikan Dasar/Ibtidaiyah Swasta	85121	X	X	X	X	X	X	X	X	T2, T3, B3	X	X	X	X	X	T3	T3	T3	I	I	I	T3, T4	T3, T4	T3, T4	X	X	X		
1601	Pendidikan Menengah Pertama/Tsanawiyah Swasta	85122	X	X	X	X	X	X	X	X	T2, T3, B3	X	X	X	X	X	T3	T3	T3	I	I	I	T3, T4	T3, T4	T3, T4	X	X	X		
1602	Pendidikan Taman Kanak-Kanak Pemerintah	85131	X	X	X	X	X	X	X	X	T2, T3, B3	X	X	X	X	X	T3	T3	T3	I	I	I	T3, T4	T3, T4	T3, T4	T3	X	X		

Kode	Kegiatan	Kode KBLI	ZONA / SUB ZONA																											
			ZONA RUANG TERBUKA HIJAU (RTH)							Badan Jalan	ZONA HUTAN PRODUKSI (KHP)	ZONA PERTANIAN (P)			ZONA PEMBANGKITAN TENAGA LISTRIK	ZONA KAWASAN PERUNTUKAN INDUSTRI	ZONA PARIWISATA	ZONA PERUMAHAN (R)			ZONA PELAYANAN UMUM (SPU)			ZONA PERDAGANGAN DAN JASA (K)			ZONA PERKANTORAN	ZONA TRANSPORTASI	ZONA PERTAHANAN DAN KEAMANAN	
			Sub-zona Taman Kota	Sub-zona Taman Kecamatan	Sub-zona Taman Kelurahan	Sub-zona Taman RW	Sub-zona Taman RT	Sub-zona Pemakaman	Sub-zona Jalur Hijau			Hutan Produksi Tetap	Sub-zona Tanaman Pangan	Sub-zona Hortikultura				Sub-zona Perkebunan	Sub-zona Perumahan Kepadatan Tinggi	Sub-zona Perumahan Kepadatan Sedang	Sub-zona Perumahan Kepadatan Rendah	Sub-zona SPU Skala Kota	Sub-zona SPU Skala Kecamatan	Sub-zona SPU Skala Kelurahan	Sub-zona Perdagangan dan Jasa Skala Kota	Sub-zona Perdagangan dan Jasa Skala WP				Sub-zona Perdagangan dan Jasa Skala SWP
5 Digit	RTH-2	RTH-3	RTH-4	RTH-5	RTH-6	RTH-7	RTH-8	BJ	HP	P-1	P-2	P-3	PTL	KPI	W	R-2	R-3	R-4	SPU-1	SPU-2	SPU-3	K-1	K-2	K-3	KT	TR	HK			
1603	Pendidikan Taman Kanak-Kanak Swasta/Raudatul Athfal/Bustanul Athfal	85132	X	X	X	X	X	X	X	X	T2, T3, B3	X	X	X	X	X	T3	T3	T3	I	I	I	T3, T4	T3, T4	T3, T4	T3	X	X		
1604	Pendidikan Kelompok Bermain	85133	X	X	X	X	X	X	X	X	T2, T3, B3	X	X	X	X	X	T3	T3	T3	I	I	I	T3, T4	T3, T4	T3, T4	T3	X	X		
1605	Pendidikan Taman Penitipan Anak	85134	X	X	X	X	X	X	X	X	T2, T3, B3	X	X	X	X	X	T3	T3	T3	I	I	I	T3, T4	T3, T4	T3, T4	T3	X	X		
1606	Pendidikan Taman Kanak-Kanak Luar Biasa	85135	X	X	X	X	X	X	X	X	T2, T3, B3	X	X	X	X	X	T3	T3	T3	I	I	I	T3, T4	T3, T4	T3, T4	T3	X	X		
1607	Pendidikan Anak Usia Dini Sejenis Lainnya	85139	X	X	X	X	X	X	X	X	T2, T3, B3	X	X	X	X	X	T3	T3	T3	I	I	I	T3, T4	T3, T4	T3, T4	T3	X	X		
1608	Satuan Pendidikan Kerjasama Kelompok Bermain	85141	X	X	X	X	X	X	X	X	T2, T3, B3	X	X	X	X	X	T3	T3	T3	I	I	I	T3, T4	T3, T4	T3, T4	T3	X	X		
1609	Satuan Pendidkan Kerjasama Taman Kanak-Kanak	85142	X	X	X	X	X	X	X	X	T2, T3, B3	X	X	X	X	X	T3	T3	T3	I	I	I	T3, T4	T3, T4	T3, T4	T3	X	X		
1610	Satuan Pendidkan Kerjasama Pendidikan Dasar	85143	X	X	X	X	X	X	X	X	T2, T3, B3	X	X	X	X	X	T3	T3	T3	I	I	I	T3, T4	T3, T4	T3, T4	X	X	X		
1611	Satuan Pendidikan Kerjasama Pendidikan Menyengah Pertama	85144	X	X	X	X	X	X	X	X	T2, T3, B3	X	X	X	X	X	T3	T3	T3	I	I	I	T3, T4	T3, T4	T3, T4	X	X	X		
1612	Satuan Pendidikan Anak Usia Dini/Paud Al-Quran	85151	X	X	X	X	X	X	X	X	T2, T3, B3	X	X	X	X	X	T3	T3	T3	I	I	I	T3, T4	T3, T4	T3, T4	X	X	X		
1613	Satuan Pendidikan Muadalah/Pendidikan Diniyah Formal Ula	85152	X	X	X	X	X	X	X	X	T2, T3, B3	X	X	X	X	X	T3	T3	T3	I	I	I	T3, T4	T3, T4	T3, T4	X	X	X		
1614	Satuan Pendidikan Muadalah/Pendidikan Diniyah Formal Wustha	85153	X	X	X	X	X	X	X	X	T2, T3, B3	X	X	X	X	X	T3	T3	T3	I	I	I	T3, T4	T3, T4	T3, T4	X	X	X		
1615	Satuan Pendidikan Pesantren Pengkajian Kitab Kuning Ula	85154	X	X	X	X	X	X	X	X	T2, T3, B3	X	X	X	X	X	T3	T3	T3	I	I	I	T3, T4	T3, T4	T3, T4	X	X	X		
1616	Satuan Pendidikan Pesantren Pengkajian Kitab Kuning Wustha	85155	X	X	X	X	X	X	X	X	T2, T3, B3	X	X	X	X	X	T3	T3	T3	I	I	I	T3, T4	T3, T4	T3, T4	X	X	X		
1617	Satuan Pendidikan Keagamaan Anak Usia Dini	85161	X	X	X	X	X	X	X	X	T2, T3, B3	X	X	X	X	X	T3	T3	T3	I	I	I	T3, T4	T3, T4	T3, T4	X	X	X		
1618	Satuan Pendidikan Keagamaan Dasar	85162	X	X	X	X	X	X	X	X	T2, T3, B3	X	X	X	X	X	T3	T3	T3	I	I	I	T3, T4	T3, T4	T3, T4	X	X	X		

Kode	Kegiatan	Kode KBLI	ZONA / SUB ZONA																											
			ZONA RUANG TERBUKA HIJAU (RTH)							Badan Jalan	ZONA HUTAN PRODUKSI (JKHP)	ZONA PERTANIAN (P)			ZONA PEMBANGKITAN TENAGA LISTRIK	ZONA KAWASAN PERUNTUKAN INDUSTRI	ZONA PARIWISATA	ZONA PERUMAHAN (R)			ZONA PELAYANAN UMUM (SPU)			ZONA PERDAGANGAN DAN JASA (K)			ZONA PERKANTORAN	ZONA TRANSPORTASI	ZONA PERTAHANAN DAN KEAMANAN	
			Sub-zona Taman Kota	Sub-zona Taman Kecamatan	Sub-zona Taman Kelurahan	Sub-zona Taman RW	Sub-zona Taman RT	Sub-zona Pemakaman	Sub-zona Jalur Hijau			Hutan Produksi Tetap	Sub-zona Tanaman Pangan	Sub-zona Hortikultura				Sub-zona Perkebunan	Sub-zona Perumahan Kepadatan Tinggi	Sub-zona Perumahan Kepadatan Sedang	Sub-zona Perumahan Kepadatan Rendah	Sub-zona SPU Skala Kota	Sub-zona SPU Skala Kecamatan	Sub-zona SPU Skala Kelurahan	Sub-zona Perdagangan dan Jasa Skala Kota	Sub-zona Perdagangan dan Jasa Skala WP				Sub-zona Perdagangan dan Jasa Skala SWP
5 Digit	RTH-2	RTH-3	RTH-4	RTH-5	RTH-6	RTH-7	RTH-8	BJ	HP	P-1	P-2	P-3	PTL	KPI	W	R-2	R-3	R-4	SPU-1	SPU-2	SPU-3	K-1	K-2	K-3	KT	TR	HK			
1619	Satuan Pendidikan Keagamaan Menengah Pertama	85163	X	X	X	X	X	X	X	X	T2, T3, B3	X	X	X	X	X	T3	T3	T3	I	I	I	T3, T4	T3, T4	T3, T4	X	X	X		
1620	Pendidikan Menengah Atas/Aliyah Pemerintah	85210	X	X	X	X	X	X	X	X	T2, T3, B3	X	X	X	X	X	T3	T3	T3	I	I	I	T3, T4	T3, T4	T3, T4	X	X	X		
1621	Pendidikan Menengah/Aliyah Swasta	85220	X	X	X	X	X	X	X	X	T2, T3, B3	X	X	X	X	X	T3	T3	T3	I	I	I	T3, T4	T3, T4	T3, T4	X	X	X		
1622	Pendidikan Menengah Kejuruan Dan Teknis/Aliyah Kejuruan Pemerintah	85230	X	X	X	X	X	X	X	X	T2, T3, B3	X	X	X	X	X	T3	T3	T3	I	I	I	T3, T4	T3, T4	T3, T4	X	X	X		
1623	Pendidikan Menengah Kejuruan /Aliyah Kejuruan Swasta	85240	X	X	X	X	X	X	X	X	T2, T3, B3	X	X	X	X	X	T3	T3	T3	I	I	I	T3, T4	T3, T4	T3, T4	X	X	X		
1624	Satuan Pendidikan Kerjasama Pendidikan Menengah Atas	85251	X	X	X	X	X	X	X	X	T2, T3, B3	X	X	X	X	X	T3	T3	T3	I	I	I	T3, T4	T3, T4	T3, T4	X	X	X		
1625	Satuan Pendidikan Kerjasama Pendidikan Menengah Kejuruan	85252	X	X	X	X	X	X	X	X	T2, T3, B3	X	X	X	X	X	T3	T3	T3	I	I	I	T3, T4	T3, T4	T3, T4	X	X	X		
1626	Satuan Penddidikan Muadalah/Pendidikan Diniyah Formal Ulya	85261	X	X	X	X	X	X	X	X	T2, T3, B3	X	X	X	X	X	T3	T3	T3	I	I	I	T3, T4	T3, T4	T3, T4	X	X	X		
1627	Satuan Pendidikan Pesantren Pengkaiian Kitab Kuning Ulya	85262	X	X	X	X	X	X	X	X	T2, T3, B3	X	X	X	X	X	T3	T3	T3	I	I	I	T3, T4	T3, T4	T3, T4	X	X	X		
1628	Satuan Pendidikan Muadalah Wustha Dan Ulya berkesinambungan	85263	X	X	X	X	X	X	X	X	T2, T3, B3	X	X	X	X	X	T3	T3	T3	I	I	I	T3, T4	T3, T4	T3, T4	X	X	X		
1629	Satuan Pendidikan Keagamaan Menengah	85270	X	X	X	X	X	X	X	X	T2, T3, B3	X	X	X	X	X	T3	T3	T3	I	I	I	T3, T4	T3, T4	T3, T4	X	X	X		
1630	Pendidikan Tinggi Akademik Pemerintah	85311	X	X	X	X	X	X	X	X	T2, T3, B3	X	X	X	X	X	T3	T3	T3	I	I	I	T3, T4	T3, T4	T3, T4	X	X	X		
1631	Prndidikan Tinggi Vokasi Dan Profesi Pemerintah	85312	X	X	X	X	X	X	X	X	T2, T3, B3	X	X	X	X	X	T3	T3	T3	I	I	I	T3, T4	T3, T4	T3, T4	X	X	X		
1632	Pendidikan Tinggi Akademik Swasta	85321	X	X	X	X	X	X	X	X	T2, T3, B3	X	X	X	X	X	T3	T3	T3	I	I	I	T3, T4	T3, T4	T3, T4	X	X	X		
1633	Prndidikan Tinggi Vokasi Dan Profesi Swasta	85322	X	X	X	X	X	X	X	X	T2, T3, B3	X	X	X	X	X	T3	T3	T3	I	I	I	T3, T4	T3, T4	T3, T4	X	X	X		
1634	Pendidikan Tinggi Keagamaan Pemerintah	85331	X	X	X	X	X	X	X	X	T2, T3, B3	X	X	X	X	X	T3	T3	T3	I	I	I	T3, T4	T3, T4	T3, T4	X	X	X		

Kode	Kegiatan	Kode KBLI	ZONA / SUB ZONA																											
			ZONA RUANG TERBUKA HIJAU (RTH)							Badan Jalan	ZONA HUTAN PRODUKSI (KHP)	ZONA PERTANIAN (P)			ZONA PEMBANGKITAN TENAGA LISTRIK	ZONA KAWASAN PERUNTUKAN INDUSTRI	ZONA PARIWISATA	ZONA PERUMAHAN (R)			ZONA PELAYANAN UMUM (SPU)			ZONA PERDAGANGAN DAN JASA (K)			ZONA PERKANTORAN	ZONA TRANSPORTASI	ZONA PERTAHANAN DAN KEAMANAN	
			Sub-zona Taman Kota	Sub-zona Taman Kecamatan	Sub-zona Taman Kelurahan	Sub-zona Taman RW	Sub-zona Taman RT	Sub-zona Pemakaman	Sub-zona Jalur Hijau			Hutan Produksi Tetap	Sub-zona Tanaman Pangan	Sub-zona Hortikultura				Sub-zona Perkebunan	Sub-zona Perumahan Kepadatan Tinggi	Sub-zona Perumahan Kepadatan Sedang	Sub-zona Perumahan Kepadatan Rendah	Sub-zona SPU Skala Kota	Sub-zona SPU Skala Kecamatan	Sub-zona SPU Skala Kelurahan	Sub-zona Perdagangan dan Jasa Skala Kota	Sub-zona Perdagangan dan Jasa Skala WP				Sub-zona Perdagangan dan Jasa Skala SWP
		5 Digit	RTH-2	RTH-3	RTH-4	RTH-5	RTH-6	RTH-7	RTH-8	BJ	HP	P-1	P-2	P-3	PTL	KPI	W	R-2	R-3	R-4	SPU-1	SPU-2	SPU-3	K-1	K-2	K-3	KT	TR	HK	
1635	Pendidikan Tinggi Keagamaan Swasta	85332	X	X	X	X	X	X	X	X	X	T2, T3, B3	X	X	X	X	X	T3	T3	T3	I	I	I	T3, T4	T3, T4	T3, T4	X	X	X	
1636	Pendidikan Pesantren Tinggi (Ma'had Aly)	85340	X	X	X	X	X	X	X	X	X	T2, T3, B3	X	X	X	X	X	T3	T3	T3	I	I	I	T3, T4	T3, T4	T3, T4	X	X	X	
1637	Jasa Pendidikan Olahraga Dan Rekreasi	85410	X	X	X	X	X	X	X	X	X	T2, T3, B3	X	X	X	X	X	T3	T3	T3	I	I	I	T3, T4	T3, T4	T3, T4	X	X	X	
1638	Pendidikan Kebudayaan	85420	X	X	X	X	X	X	X	X	X	T2, T3, B3	X	X	X	X	X	T3	T3	T3	I	I	I	T3, T4	T3, T4	T3, T4	X	X	X	
1639	Pendidikan Lainnya Pemerintah	85430	X	X	X	X	X	X	X	X	X	T2, T3, B3	X	X	X	X	X	T3	T3	T3	I	I	I	T3, T4	T3, T4	T3, T4	X	X	X	
1640	Satuan Pendidikan Kerjasama Pendidikan Nonformal	85440	X	X	X	X	X	X	X	X	X	T2, T3, B3	X	X	X	X	X	T3	T3	T3	I	I	I	T3, T4	T3, T4	T3, T4	X	X	X	
1641	Pendidikan Pesantren Lainnya	85451	X	X	X	X	X	X	X	X	X	T2, T3, B3	X	X	X	X	X	T3	T3	T3	I	I	I	T3, T4	T3, T4	T3, T4	X	X	X	
1642	Pendidikan Keagamaan Islam Non Formal	85452	X	X	X	X	X	X	X	X	X	T2, T3, B3	X	X	X	X	X	T3	T3	T3	I	I	I	T3, T4	T3, T4	T3, T4	X	X	X	
1643	Pendidikan Keagamaan Lainnya YTDL	85459	X	X	X	X	X	X	X	X	X	T2, T3, B3	X	X	X	X	X	T3	T3	T3	I	I	I	T3, T4	T3, T4	T3, T4	X	X	X	
1644	Jasa Pendidikan Manajemen Dan Perbankan	85491	X	X	X	X	X	X	X	X	X	T2, T3, B3	X	X	X	X	X	T3	T3	T3	I	I	I	T3, T4	T3, T4	T3, T4	X	X	X	
1645	Jasa Pendidikan Komputer (Teknologi Informasi Dan Komunikasi Swasta)	85492	X	X	X	X	X	X	X	X	X	T2, T3, B3	X	X	X	X	X	T3	T3	T3	I	I	I	T3, T4	T3, T4	T3, T4	X	X	X	
1646	Pendidikan Bahasa Swasta	85493	X	X	X	X	X	X	X	X	X	T2, T3, B3	X	X	X	X	X	T3	T3	T3	I	I	I	T3, T4	T3, T4	T3, T4	X	X	X	
1647	Pendidikan Kesehatan Swasta	85494	X	X	X	X	X	X	X	X	X	T2, T3, B3	X	X	X	X	X	T3	T3	T3	I	I	I	T3, T4	T3, T4	T3, T4	X	X	X	
1648	Pendidikan Bimbingan Belajar Dan Konseling Swasta	85495	X	X	X	X	X	X	X	X	X	T2, T3, B3	X	X	X	X	X	T3	T3	T3	I	I	I	T3, T4	T3, T4	T3, T4	X	X	X	
1649	Pendidikan Awak Pesawat Dan Jasa Angkutan Udara Khusus Pendidikan Awak Pesawat	85496	X	X	X	X	X	X	X	X	X	T2, T3, B3	X	X	X	X	X	T3	T3	T3	I	I	I	T3, T4	T3, T4	T3, T4	X	X	X	
1650	Pendidikan Teknik Swasta	85497	X	X	X	X	X	X	X	X	X	T2, T3, B3	X	X	X	X	X	T3	T3	T3	I	I	I	T3, T4	T3, T4	T3, T4	X	X	X	

[illegible]

[illegible]

[illegible]

[illegible]

Kode	Kegiatan	Kode KBLI	ZONA / SUB ZONA																										
			ZONA RUANG TERBUKA HIJAU (RTH)							Badan Jalan	ZONA HUTAN PRODUKSI (KHP)	ZONA PERTANIAN (P)			ZONA PEMBANGKITAN TENAGA LISTRIK	ZONA KAWASAN PERUNTUKAN INDUSTRI	ZONA PARIWISATA	ZONA PERUMAHAN (R)			ZONA PELAYANAN UMUM (SPU)			ZONA PERDAGANGAN DAN JASA (K)			ZONA PERKANTORAN	ZONA TRANSPORTASI	ZONA PERTAHANAN DAN KEAMANAN
			Sub-zona Taman Kota	Sub-zona Taman Kecamatan	Sub-zona Taman Kelurahan	Sub-zona Taman RW	Sub-zona Taman RT	Sub-zona Pemakaman	Sub-zona Jalur Hijau			Sub-zona Perumahan Kepadatan Tinggi	Sub-zona Perumahan Kepadatan Sedang	Sub-zona Perumahan Kepadatan Rendah				Sub-zona SPU Skala Kota	Sub-zona SPU Skala Kecamatan	Sub-zona SPU Skala Kelurahan	Sub-zona Perdagangan dan Jasa Skala Kota	Sub-zona Perdagangan dan Jasa Skala WP	Sub-zona Perdagangan dan Jasa Skala SWP						
5 Digit	RTH-2	RTH-3	RTH-4	RTH-5	RTH-6	RTH-7	RTH-8	BJ	HP	P-1	P-2	P-3	PTL	KPI	W	R-2	R-3	R-4	SPU-1	SPU-2	SPU-3	K-1	K-2	K-3	KT	TR	HK		
1710	Taman Nasional	91032	X	X	X	X	X	X	X	X	T2, T3, B3	X	X	X	X	X	X	X	X	X	X	X	X	X	X	X	X	X	
1711	Taman Hutan Raya	91033	X	X	X	X	X	X	X	X	T2, T3, B3	X	X	X	X	X	X	X	X	X	X	X	X	X	X	X	X	X	
1712	Taman Wisata Alam	91034	X	X	X	X	X	X	X	X	T2, T3, B3	X	X	X	X	X	X	X	X	X	X	X	X	X	X	X	X	X	
1713	Suaka Margasatwa	91035	X	X	X	X	X	X	X	X	T2, T3, B3	X	X	X	X	X	X	X	X	X	X	X	X	X	X	X	X	X	
1714	Taman Laut	91036	X	X	X	X	X	X	X	X	T2, T3, B3	X	X	X	X	X	X	X	X	X	X	X	X	X	X	X	X	X	
1715	Kawasan Buru	91037	X	X	X	X	X	X	X	X	T2, T3, B3	X	X	X	X	X	X	X	X	X	X	X	X	X	X	X	X	X	
1716	Hutan Lindung	91038	X	X	X	X	X	X	X	X	T2, T3, B3	X	X	X	X	X	X	X	X	X	X	X	X	X	X	X	X	X	
1717	Aktivitas Kawasan Alam Lainnya	91039	X	X	X	X	X	X	X	X	T2, T3, B3	X	X	X	X	X	X	X	X	X	X	X	X	X	X	X	X	X	
	AKTIVITAS PERJUDIAN DAN PERTARUHAN																												
1718	Aktivitas Perjudian Dan Pertaruhan	92000	X	X	X	X	X	X	X	X	X	X	X	X	X	X	X	X	X	X	X	X	X	X	X	X	X	X	
	AKTIVIITAS OLAHRAGA DAN REKREASI LAINNYA																												
1719	Fasilitas Stadion	93111	X	X	X	X	X	X	X	X	T2, T3, B3	X	X	X	X	X	T2	T2	T2	I	I	X	T4, B4	T4, B4	T4, B4	X	X	X	
1720	Fasilitas Sirkuit	93112	X	X	X	X	X	X	X	X	T2, T3, B3	X	X	X	X	X	X	X	X	I	I	X	T4, B4	T4, B4	T4, B4	X	X	X	
1721	Fasilitas Gelangan/Arena	93113	X	X	X	X	X	X	X	X	T2, T3, B3	X	X	X	X	X	T2	T2	T2	I	I	X	T4, B4	T4, B4	T4, B4	X	X	X	
1722	Fasiilitas Lapangan	93114	T2	T2	T2	T2	T2	X	X	X	T2, T3, B3	X	X	X	X	X	T2	T2	T2	I	I	I	T4, B4	T4, B4	T4, B4	X	X	X	
1723	Fasilitas Olahraga Beladiri	93115	X	X	X	X	X	X	X	X	T2, T3, B3	X	X	X	X	X	T2, T4	T2, T4	T2, T4	I	I	T4	T4, B4	T4, B4	T4, B4	X	X	X	
1724	Fasilitas Pusat Kebugaran/Fitness Center	93116	X	X	X	X	X	X	X	X	T2, T3, B3	X	X	X	X	X	T2, T4	T2, T4	T2, T4	I	I	T4	T4, B4	T4, B4	T4, B4	X	X	X	

Kode	Kegiatan	Kode KBLI	ZONA / SUB ZONA																											
			ZONA RUANG TERBUKA HIJAU (RTH)							Badan Jalan	ZONA HUTAN PRODUKSI (KHP)	ZONA PERTANIAN (P)			ZONA PEMBANGKITAN TENAGA LISTRIK	ZONA KAWASAN PERUNTUKAN INDUSTRI	ZONA PARIWISATA	ZONA PERUMAHAN (R)			ZONA PELAYANAN UMUM (SPU)			ZONA PERDAGANGAN DAN JASA (K)			ZONA PERKANTORAN	ZONA TRANSPORTASI	ZONA PERTAHANAN DAN KEAMANAN	
			5 Digit	Sub-zona Taman Kota	Sub-zona Taman Kecamatan	Sub-zona Taman Kelurahan	Sub-zona Taman RW	Sub-zona Taman RT	Sub-zona Pemakaman			Sub-zona Jalur Hijau	HP	Sub-zona Tanaman Pangan				Sub-zona Hortikultura	Sub-zona Perkebunan	KPI	W	Sub-zona Perumahan Kepadatan Tinggi	Sub-zona Perumahan Kepadatan Sedang	Sub-zona Perumahan Kepadatan Rendah	Sub-zona SPU Skala Kota	Sub-zona SPU Skala Kecamatan				Sub-zona SPU Skala Kelurahan
RTH-2	RTH-3	RTH-4	RTH-5	RTH-6	RTH-7	RTH-8	BJ	P-1	P-2	P-3	PTL	KPI	W	R-2	R-3	R-4	SPU-1	SPU-2	SPU-3	K-1	K-2	K-3	KT	TR	HK					
1725	Pengelolaan Fasilitas Olahraga Lainnya	93119	X	X	X	X	X	X	X	X	X	T2, T3, B3	X	X	X	X	X	T2, T4	T2, T4	T2, T4	I	I	T4	T4, B4	T4, B4	T4, B4	X	X	X	
1726	Klub Sepak Bola	93121	X	X	X	X	X	X	X	X	X	T2, T3, B3	X	X	X	X	X	T4, B4	T4, B4	T4, B4	T4, B4	T4, B4	T4, B4	T4, B4	T4, B4	T4, B4	X	X	X	
1727	Klub Golf	93122	X	X	X	X	X	X	X	X	X	T2, T3, B3	X	X	X	X	X	T4, B4	T4, B4	T4, B4	T4, B4	T4, B4	T4, B4	T4, B4	T4, B4	T4, B4	X	X	X	
1728	Klub Renang	93123	X	X	X	X	X	X	X	X	X	T2, T3, B3	X	X	X	X	X	T4, B4	T4, B4	T4, B4	T4, B4	T4, B4	T4, B4	T4, B4	T4, B4	T4, B4	X	X	X	
1729	Klub Tenis Lapangan	93124	X	X	X	X	X	X	X	X	X	T2, T3, B3	X	X	X	X	X	T4, B4	T4, B4	T4, B4	T4, B4	T4, B4	T4, B4	T4, B4	T4, B4	T4, B4	X	X	X	
1730	Klub Tinju	93125	X	X	X	X	X	X	X	X	X	T2, T3, B3	X	X	X	X	X	T4, B4	T4, B4	T4, B4	T4, B4	T4, B4	T4, B4	T4, B4	T4, B4	T4, B4	X	X	X	
1731	Klub Beladiri	93126	X	X	X	X	X	X	X	X	X	T2, T3, B3	X	X	X	X	X	T4, B4	T4, B4	T4, B4	T4, B4	T4, B4	T4, B4	T4, B4	T4, B4	T4, B4	X	X	X	
1732	Klub Kebugaran/Fitness Dan Binaraga	93127	X	X	X	X	X	X	X	X	X	T2, T3, B3	X	X	X	X	X	T4, B4	T4, B4	T4, B4	T4, B4	T4, B4	T4, B4	T4, B4	T4, B4	T4, B4	X	X	X	
1733	Klub Bowling	93128	X	X	X	X	X	X	X	X	X	T2, T3, B3	X	X	X	X	X	T4, B4	T4, B4	T4, B4	T4, B4	T4, B4	T4, B4	T4, B4	T4, B4	T4, B4	X	X	X	
1734	Klub Olahraga Lainnya	93129	X	X	X	X	X	X	X	X	X	T2, T3, B3	X	X	X	X	X	T4, B4	T4, B4	T4, B4	T4, B4	T4, B4	T4, B4	T4, B4	T4, B4	T4, B4	X	X	X	
1735	Promotor Kegiatan Olahraga	93191	X	X	X	X	X	X	X	T1, B3	X	T2, T3, B3	X	X	X	X	X	T4, B4	T4, B4	T4, B4	T4, B4	T4, B4	T4, B4	T4, B4	T4, B4	T4, B4	X	X	X	
1736	Olahraga, Juri Dan Wasit Profesional	93192	X	X	X	X	X	X	X	X	X	T2, T3, B3	X	X	X	X	X	T4, B4	T4, B4	T4, B4	T4, B4	T4, B4	T4, B4	T4, B4	T4, B4	T4, B4	X	X	X	
1737	Aktivitas Perburuan	93193	X	X	X	X	X	X	X	X	X	T2, T3, B3	X	X	X	X	X	X	X	X	X	X	X	X	X	X	X	X	X	X
1738	Badan Regulasi Dan Liga Olahraga	93194	X	X	X	X	X	X	X	X	X	T2, T3, B3	X	X	X	X	X	T4, B4	T4, B4	T4, B4	T4, B4	T4, B4	T4, B4	T4, B4	T4, B4	T4, B4	X	X	X	
1739	Aktivitas Tradisional	93195	X	X	X	X	X	X	X	X	X	T2, T3, B3	X	X	X	X	X	T4, B4	T4, B4	T4, B4	T4, B4	T4, B4	T4, B4	T4, B4	T4, B4	T4, B4	X	X	X	
1740	Aktivitas Lainnya yang Berkaitan Dengan Olahraga	93199	X	X	X	X	X	X	X	X	X	T2, T3, B3	X	X	X	X	X	T4, B4	T4, B4	T4, B4	T4, B4	T4, B4	T4, B4	T4, B4	T4, B4	T4, B4	X	X	X	
1741	Taman Rekreasi	93211	T4, B3	T4, B3	T4, B3	T4, B3	T4, B3	X	X	X	X	T2, T3, B3	X	X	X	X	X	T4, B4	T4, B4	T4, B4	T4, B4	T4, B4	T4, B4	T4, B4	T4, B4	T4, B4	X	X	X	

[illegible]

Kode	Kegiatan	Kode KBLI	ZONA / SUB ZONA																											
			ZONA RUANG TERBUKA HIJAU (RTH)							Badan Jalan	ZONA HUTAN PRODUKSI (KHP)	ZONA PERTANIAN (P)			ZONA PEMBANGKITAN TENAGA LISTRIK	ZONA KAWASAN PERUNTUKAN INDUSTRI	ZONA PARIWISATA	ZONA PERUMAHAN (R)			ZONA PELAYANAN UMUM (SPU)			ZONA PERDAGANGAN DAN JASA (K)			ZONA PERKANTORAN	ZONA TRANSPORTASI	ZONA PERTAHANAN DAN KEAMANAN	
			Sub-zona Taman Kota	Sub-zona Taman Kecamatan	Sub-zona Taman Kelurahan	Sub-zona Taman RW	Sub-zona Taman RT	Sub-zona Pemakaman	Sub-zona Jalur Hijau			Hutan Produksi Tetap	Sub-zona Tanaman Pangan	Sub-zona Hortikultura				Sub-zona Perkebunan	Sub-zona Perumahan Kepadatan Tinggi	Sub-zona Perumahan Kepadatan Sedang	Sub-zona Perumahan Kepadatan Rendah	Sub-zona SPU Skala Kota	Sub-zona SPU Skala Kecamatan	Sub-zona SPU Skala Kelurahan	Sub-zona Perdagangan dan Jasa Skala Kota	Sub-zona Perdagangan dan Jasa Skala WP				Sub-zona Perdagangan dan Jasa Skala SWP
		5 Digit	RTH-2	RTH-3	RTH-4	RTH-5	RTH-6	RTH-7	RTH-8	BJ	HP	P-1	P-2	P-3	PTL	KPI	W	R-2	R-3	R-4	SPU-1	SPU-2	SPU-3	K-1	K-2	K-3	KT	TR	HK	
1759	Karaoke	93292	X	X	X	X	X	X	X	X	X	X	X	X	X	X	X	X	X	X	X	X	X	T4, B4	T4, B4	T4, B4	X	X	X	
1760	Usaha Arena Permainan	93293	X	X	X	X	X	X	X	X	X	T2, T3, B3	X	X	X	X	X	T2, T3, B3	T4, B4	T4, B4	T4, B4	X	X	X	T4, B4	T4, B4	T4, B4	X	X	X
1761	Diskotek	93294	X	X	X	X	X	X	X	X	X	X	X	X	X	X	X	X	X	X	X	X	X	X	X	X	X	X	X	
1762	Aktivitas Hiburan Dan Rekreasi Lainnya Ytdl	93299	X	X	X	X	X	X	X	X	X	T2, T3, B3	X	X	X	X	X	T2, T3, B3	T4, B4	T4, B4	T4, B4	X	X	X	T4, B4	T4, B4	T4, B4	X	X	X
	AKTIVITAS KEANGGOTAAN ORGANISASI																													
1763	Aktivitas Organisasi Bisnis Dan Pengusaha	94110	X	X	X	X	X	X	X	X	X	T2, T3, B3	X	X	X	T4	X	T4	T4	T4	I	I	I	I	I	I	I	X	X	
1764	Aktivitas Organisasi Ilmu Pengetahuan Sosial Dan Masyarakat	94121	X	X	X	X	X	X	X	X	X	T2, T3, B3	X	X	X	X	X	T4	T4	T4	I	I	I	I	I	I	I	X	X	
1765	Aktivitas Organisasi Ilmu Pengetahuan Alam Dan Teknologi	94122	X	X	X	X	X	X	X	X	X	T2, T3, B3	X	X	X	X	X	T4	T4	T4	I	I	I	I	I	I	I	X	X	
1766	Aktivitas Organisasi Buruh	94200	X	X	X	X	X	X	X	X	X	T2, T3, B3	X	X	X	T4	X	T4	T4	T4	I	I	I	I	I	I	I	X	X	
1767	Aktivitas Organisasi Keagamaan	94910	X	X	X	X	X	X	X	X	X	T2, T3, B3	X	X	X	T4	X	T4	T4	T4	I	I	I	I	I	I	I	X	X	
1768	Aktivitas Organisasi Politik	94920	X	X	X	X	X	X	X	X	X	T2, T3, B3	X	X	X	X	X	T4	T4	T4	I	I	I	I	I	I	I	X	X	
1769	Aktivitas Organisasi Keanggotaan Lainnya Ytdl	94930	X	X	X	X	X	X	X	X	X	T2, T3, B3	X	X	X	X	X	T4	T4	T4	I	I	I	I	I	I	I	X	X	
	REPARASI KOMPUTER DAN BARANG KEPERLUAN PRIBADI DAN PERLENGKAPAN RUMAH TANGGA																													
1770	Reparasi Komputer Dan Peralatan Sejenisnya	95110	X	X	X	X	X	X	X	X	X	T2, T3, B3	X	X	X	T3	X	T3	T3	T3	X	X	X	T3	T3	T3	X	X	X	
1771	Reparasi Peralatan Komunikasi	95120	X	X	X	X	X	X	X	X	X	T2, T3, B3	X	X	X	T3	X	T3	T3	T3	X	X	X	T3	T3	T3	X	X	X	
1772	Reparasi Alat-Alat Elektronik Konsumen	95210	X	X	X	X	X	X	X	X	X	T2, T3, B3	X	X	X	T3	X	T3	T3	T3	X	X	X	T3	T3	T3	X	X	X	
1773	Reparasi Peralatan Rumah Tangga Dan Peralatan Rumah Dan Kebun	95220	X	X	X	X	X	X	X	X	X	T2, T3, B3	X	X	X	T3	X	T3	T3	T3	X	X	X	T3	T3	T3	X	X	X	
1774	Reparasi Alas Kaki Dan Barang Dari Kulit	95230	X	X	X	X	X	X	X	X	X	T2, T3, B3	X	X	X	T3	X	T3	T3	T3	X	X	X	T3	T3	T3	X	X	X	

Kode	Kegiatan	Kode KBLI	ZONA / SUB ZONA																										
			ZONA RUANG TERBUKA HIJAU (RTH)							Badan Jalan	ZONA HUTAN PRODUKSI (KHP)	ZONA PERTANIAN (P)			ZONA PEMBANGKITAN TENAGA LISTRIK	ZONA KAWASAN PERUNTUKAN INDUSTRI	ZONA PARIWISATA	ZONA PERUMAHAN (R)			ZONA PELAYANAN UMUM (SPU)			ZONA PERDAGANGAN DAN JASA (K)			ZONA PERKANTORAN	ZONA TRANSPORTASI	ZONA PERTAHANAN DAN KEAMANAN
			Sub-zona Taman Kota	Sub-zona Taman Kecamatan	Sub-zona Taman Kelurahan	Sub-zona Taman RW	Sub-zona Taman RT	Sub-zona Pemakaman	Sub-zona Jalur Hijau			Sub-zona Perumahan Kepadatan Tinggi	Sub-zona Perumahan Kepadatan Sedang	Sub-zona Perumahan Kepadatan Rendah				Sub-zona SPU Skala Kota	Sub-zona SPU Skala Kecamatan	Sub-zona SPU Skala Kelurahan	Sub-zona Perdagangan dan Jasa Skala Kota	Sub-zona Perdagangan dan Jasa Skala WP	Sub-zona Perdagangan dan Jasa Skala SWP						
5 Digit	RTH-2	RTH-3	RTH-4	RTH-5	RTH-6	RTH-7	RTH-8	BJ	HP	P-1	P-2	P-3	PTL	KPI	W	R-2	R-3	R-4	SPU-1	SPU-2	SPU-3	K-1	K-2	K-3	KT	TR	HK		
1775	Reparasi Furnitur Dan Perlengkapan Rumah	95240	X	X	X	X	X	X	X	X	T2, T3, B3	X	X	X	T3	X	T3	T3	T3	X	X	X	T3	T3	T3	X	X	X	
1776	Aktivitas Vermak Pakaian	95291	X	X	X	X	X	X	X	X	T2, T3, B3	X	X	X	T3	X	T3	T3	T3	X	X	X	T3	T3	T3	X	X	X	
1777	Reparasi Barang Rumah Tangga Dan Pribadi Lainnya	95299	X	X	X	X	X	X	X	X	T2, T3, B3	X	X	X	T3	X	T3	T3	T3	X	X	X	T3	T3	T3	X	X	X	
	AKTIVITAS JASA PERORANGAN LAINNYA																												
1778	Aktivitas Pangkas Rambut	96111	X	X	X	X	X	X	X	X	T2, T3, B3	X	X	X	T3	X	T3	T3	T3	X	X	X	I	I	I	X	X	X	
1779	Aktivitas Salon Kecantikan	96112	X	X	X	X	X	X	X	X	T2, T3, B3	X	X	X	T3	X	T3	T3	T3	X	X	X	I	I	I	X	X	X	
1780	Rumah Pijat	96121	X	X	X	X	X	X	X	X	T2, T3, B3	X	X	X	T3	X	T3	T3	T3	X	X	X	I	I	I	X	X	X	
1781	Aktivitas Spa (Sante Par Aqua)	96122	X	X	X	X	X	X	X	X	T2, T3, B3	X	X	X	T3	X	T3	T3	T3	X	X	X	I	I	I	X	X	X	
1782	Aktivitas Kebugaran Lainnya	96129	X	X	X	X	X	X	X	X	T2, T3, B3	X	X	X	T3	X	T3	T3	T3	X	X	X	I	I	I	X	X	X	
1783	Aktivitas penatu	96200	X	X	X	X	X	X	X	X	T2, T3, B3	X	X	X	T3	X	T3	T3	T3	X	X	X	I	I	I	X	X	X	
1784	Aktivitas pemakaman dan kegiatan YBDI	96910	X	X	X	X	X	I	X	X	T2, T3, B3	X	X	X	X	X	T4	T4	T4	X	X	X	X	X	X	X	X	X	
1785	Aktivitas jasa perorangan lainnya YTDL	96990	X	X	X	X	X	X	X	X	T2, T3, B3	X	X	X	T3	X	T3	T3	T3	X	X	X	I	I	I	X	X	X	
	AKTIVITAS RUMAH TANGGA SEBAGAI PEMBERI KERJA DARI PERSONIL DOMESTIK																												
1786	aktivitas rumah tangga sebagai pemberi kerja dari personil domestik	97000	X	X	X	X	X	X	X	X	T2, T3, B3	X	X	X	T4	X	T4	T4	T4	X	X	X	I	I	I	X	X	X	
	AKTIVITAS YANG MENGHASILKAN BARANG DAN JASA OLEH RUMAH TANGGA YANG DIGUNAKAN UNTUK MEMENUHI KEBUTUHAN SENDIRI																												
1787	aktivitas yang menghasilkan barang oleh rumah tangga yang digunakan untuk memenuhi kebutuhan sendiri	98100	X	X	X	X	X	X	X	X	T2, T3, B3	X	X	X	T4	X	T4	T4	T4	X	X	X	I	I	I	X	X	X	
1788	aktivitas yang menghasilkan jasa oleh rumah tangga yang digunakan untuk memenuhi kebutuhan sendiri	98200	X	X	X	X	X	X	X	X	T2, T3, B3	X	X	X	T4	X	T4	T4	T4	X	X	X	I	I	I	X	X	X	

Kode	Kegiatan	Kode KBLI	ZONA / SUB ZONA																													
			5 Digit	ZONA RUANG TERBUKA HIJAU (RTH)							Badan Jalan	ZONA HUTAN PRODUKSI (KHP)	ZONA PERTANIAN (P)				ZONA PEMBANGKITAN TENAGA LISTRIK	ZONA KAWASAN PERUNTUKAN INDUSTRI	ZONA PARIWISATA	ZONA PERUMAHAN (R)				ZONA PELAYANAN UMUM (SPU)			ZONA PERDAGANGAN DAN JASA (K)			ZONA PERKANTORAN	ZONA TRANSPORTASI	ZONA PERTAHANAN DAN KEAMANAN
				RTH-2	RTH-3	RTH-4	RTH-5	RTH-6	RTH-7	RTH-8		HP	P-1	P-2	P-3	PTL				KPI	W	R-2	R-3	R-4	SPU-1	SPU-2	SPU-3	K-1	K-2			
1789	aktivitas badan internasional dan badan ekstra internasional lainnya	99000	X	X	X	X	X	X	X	X	X	T2, T3, B3	X	X	X	T4	X	T4	T4	T4	X	X	X	1	1	1	X	X	X			

Keterangan:

I	Diizinkan
T	Diizinkan secara terbatas
T1	kegiatan dan penggunaan lahan dibatasi dengan pembatasan waktu operasional sesuai dengan aturan yang berlaku
T2	kegiatan dan penggunaan lahan dibatasi dengan pembatasan luas sebesar 20% (dua puluh persen) pada suatu kegiatan di luar zona/sub-zona di dalam sebuah kaveling/persil
T3	kegiatan dan penggunaan lahan dibatasi dengan pembatasan Jumlah pemanfaatan di luar zona/sub-zona maksimal 20% (dua puluh persen) untuk mencegah dominasi kegiatan yang tidak sesuai dengan zona/sub-zona
T4	kegiatan dan penggunaan lahan dibatasi dengan pembatasan jenis dan intensitas pemanfaatan ruang dan skala usaha kecil-menengah di bawah aturan dasar zona/sub-zona dengan mempertimbangkan persetujuan dan rekomendasi teknis dari instansi terkait
B	Diizinkan secara bersyarat
B1	melakukan penyusunan dokumen kajian lingkungan sesuai Peraturan Perundangan (UKL, UPL, AMDAL)
B2	melakukan analisis dampak lalu lintas
B3	mendapatkan izin yang diterbitkan oleh instansi pengelola dari zona terkait
B4	menyediakan prasarana minimal yang ditetapkan (sampah, limbah, lapangan parkir, dll)
X	Tidak diizinkan

Pj. BUPATI BANGKALAN,

ttd.

ARIEF MOELIA EDIE

Salinan sesuai dengan aslinya
KEPALA BAGIAN HUKUM

,ttd.

MASYHUDUNNURY
Pembina Tingkat I
NIP. 19741115 199803 1 004

LAMPIRAN VI PERATURAN BUPATI NOMOR 3 TAHUN 2024
TENTANG RENCANA DETAIL TATA RUANG WILAYAH
PERENCANAAN KAMAL KABUPATEN BANGKALAN
TAHUN 2024 - 2044.

Lampiran VI Ketentuan Intensitas Pemanfaatan Ruang

Intensitas Pemanfaatan Ruang		Zona Ruang Terbuka Hijau (RTH)							Badan Jalan (BJ)	Zona Hutan Produksi (KHP)		Zona Pertanian (P)		Zona Pembangkitan Tenaga Listrik	Zona Kawasan Peruntukan Industri	Zona Pariwisata	Zona Perumahan (R)			Zona Sarana Pelayanan Umum (SPU)			Zona Perdagangan dan Jasa (K)			Zona Perkantoran	Zona Transportasi	Zona Pertahanan dan Keamanan						
		Sub-zona Taman Kota	Sub-zona Taman Kecamatan	Sub-zona Taman Kelurahan	Sub-zona Taman RW	Sub-zona Taman RT	Sub-zona Pemukiman	Sub-zona Jalur Hijau		Sub-zona Hutan Produksi Tetap	Sub-zona Tanaman Pangan	Sub-zona Hortikultura	Sub-zona Perkebunan				Sub-zona Rumah Kepadatan Tinggi	Sub-zona Rumah Kepadatan Sedang	Sub-zona Rumah Kepadatan Rendah	Sub-zona Sarana Pelayanan umum Skala Kota	Sub-zona Sarana Pelayanan umum Skala Kecamatan	Sub-zona Sarana Pelayanan umum Skala Kelurahan	Sub-zona Perdagangan dan Jasa Skala Kota	Sub-zona Perdagangan dan Jasa Skala WP	Sub-zona Perdagangan dan Jasa Skala SWP									
		RTH-2	RTH-3	RTH-4	RTH-5	RTH-6	RTH-7	RTH-8		HP	P-1	P-2	P-3				PTL	KPI	W	R-2	R-3	R-4	SPU-1	SPU-2	SPU-3				K-1	K-2	K-3	KT	TR	HK
KDB Maksimum (%)	Jalan Arteri Primer	10%	10%	20%	30%	40%	10%	10%	-	-	20%	20%	20%	30%	60%	60%	70%	60%	60%	60%	60%	60%	60%	70%	70%	60%	50%	60%						
	Jalan Kolektor Primer	10%	10%	20%	30%	40%	10%	10%	-	-	20%	20%	20%	30%	70%	60%	70%	70%	70%	60%	60%	60%	70%	80%	80%	60%	50%	60%						
	Jalan Lokal Primer	10%	10%	20%	30%	40%	10%	10%	-	-	20%	20%	20%	30%	70%	70%	80%	80%	70%	-	70%	70%	80%	80%	80%	60%	60%	60%						
	Jalan Lingkungan Primer	10%	10%	20%	30%	40%	10%	10%	-	-	20%	20%	20%	-	80%	70%	80%	80%	70%	-	-	70%	80%	80%	80%	-	-	-						
KLB Maksimum (poin)	Jalan Arteri Primer	0,5	0,3	0,5	0,5	0,3	0,5	0,2	-	-	1,8	1,8	1,8	1,1	1,8	2,4	2,4	1,8	1,8	4,2	2,5	1,8	4,2	3,8	2,8	1,5	1,5	1,8						
	Jalan Kolektor Primer	0,5	0,3	0,5	0,5	0,3	0,5	0,2	-	-	1,8	1,8	1,8	1,1	1,8	1,8	2,4	1,8	1,8	4,2	2,5	1,8	4,2	3,8	2,8	1,5	1,5	1,8						
	Jalan Lokal Primer	0,5	0,3	0,5	0,5	0,3	0,5	0,2	-	-	1,4	1,4	1,4	1,1	1,2	1,4	1,2	1,2	1,2	-	1,8	1,2	1,8	1,6	1,2	1,5	1,5	1,8						
	Jalan Lingkungan Primer	0,5	0,3	0,5	0,5	0,3	0,5	0,2	-	-	1,2	1,2	1,2	-	1,2	1,4	1	1	1	-	-	1,2	1,8	1,2	1	-	-	-						
KDH Minimum (%)	Jalan Arteri Primer	85%	80%	70%	60%	50%	70%	70%	-	-	80%	80%	80%	70%	30	10%	10%	15%	20%	15%	15%	10%	20%	15%	10%	20%	10%	10%						
	Jalan Kolektor Primer	85%	80%	70%	60%	50%	70%	70%	-	-	80%	80%	80%	70%	30	10%	10%	15%	20%	15%	15%	10%	20%	15%	10%	20%	10%	10%						
	Jalan Lokal Primer	85%	80%	70%	60%	50%	70%	70%	-	-	80%	80%	80%	70%	30	10%	10%	15%	20%	-	15%	10%	20%	15%	10%	20%	10%	10%						
	Jalan Lingkungan Primer	85%	80%	70%	60%	50%	70%	70%	-	-	80%	80%	80%	-	30	10%	10%	15%	20%	-	-	10%	20%	15%	10%	-	-	-						
KTB Maksimum (%)	Jalan Arteri Primer	-	-	-	-	-	-	-	-	-	-	-	-	-	-	60%	-	-	-	60%	60%	60%	60%	60%	60%	60%	60%	60%						
	Jalan Kolektor Primer	-	-	-	-	-	-	-	-	-	-	-	-	-	-	50%	-	-	-	60%	50%	50%	60%	50%	-	60%	60%	60%						
	Jalan Lokal Primer	-	-	-	-	-	-	-	-	-	-	-	-	-	-	50%	-	-	-	60%	50%	-	60%	50%	-	60%	60%	60%						
	Jalan Lingkungan Primer	-	-	-	-	-	-	-	-	-	-	-	-	-	-	-	-	-	-	-	-	-	-	-	-	-	-	-						
Luas Kavling Minimum (m²)	-	-	-	-	-	-	-	-	-	-	-	-	-	-	-	-	60m	72m	90m	Pj. BUPATI BANGKALAN,						-	-	-						

Ket:
KDB = Koefisien Dasar Bangunan
KLB = Koefisien Lantai Bangunan
KDH = Koefisien Dasar Hijau
KTB = Koefisien Tapak Basement

Salinan sesuai dengan aslinya
KEPALA BAGIAN HUKUM

,ttd.

MASYHUDUNNURY
Pembina Tingkat I
NIP. 19741115 199803 1 004

Pj. BUPATI BANGKALAN,

ttd.

ARIEF MOELIA EDIE

Lampiran VII Ketentuan Tata Bangunan

Intensitas Pemanfaatan Ruang		Zona Ruang Terbuka Hijau (RTH)							Badan Jalan (BJ)	Zona Hutan Produksi (KHP)				Zona Pertanian (P)	Zona Pembangkitan Tenaga Listrik	Zona Kawasan Peruntukan Industri	Zona Pariwisata	Zona Perumahan (R)			Zona Sarana Pelayanan Umum (SPU)			Zona Perdagangan dan Jasa (K)			Perkantoran	Zona Transportasi	Pertahanan dan Keamanan
		Sub-zona Taman Kota	Sub-zona Taman Kecamatan	Sub-zona Taman Kelurahan	Sub-zona Taman RW	Sub-zona Taman RT	Sub-zona Pemakaman	Sub-zona Jalur Hijau		Sub-zona Hutan Produksi Tetap	Sub-zona Tanaman Pangan	Sub-zona Hortikultura	Sub-zona Perkebunan					Sub-zona Rumah Kepadatan Tinggi	Sub-zona Rumah Kepadatan Sedang	Sub-zona Rumah Kepadatan Rendah	Sub-zona Sarana Pelayanan umum Skala Kota	Sub-zona Sarana Pelayanan umum Skala Kecamatan	Sub-zona Sarana Pelayanan umum Skala Kelurahan	Sub-zona Perdagangan dan Jasa Skala Kota	Sub-zona Perdagangan dan Jasa Skala WP	Sub-zona Perdagangan dan Jasa Skala SWP			
		RTH-2	RTH-3	RTH-4	RTH-5	RTH-6	RTH-7	RTH-8	BJ	HP	P-1	P-2	P-3	PTL	KPI	W	R-2	R-3	R-4	SPU-1	SPU-2	SPU-3	K-1	K-2	K-3	KT	TR	HK	
TB Maksimum (m)	Jalan Arteri Primer	10	10	5	5	5	5	5	-	-	15	15	15	25	15	20	35	15	15	50	15	15	35	20	15	15	25	20	
	Jalan Kolektor Primer	10	10	5	5	5	5	5	-	-	15	15	15	25	15	15	35	15	15	50	15	15	35	20	15	15	25	20	
	Jalan Lokal Primer	10	10	5	5	5	5	5	-	-	10	10	10	15	10	10	15	10	10	-	15	10	10	10	10	15	15	15	
	Jalan Lingkungan Primer	10	10	5	5	5	5	5	-	-	5	5	5	-	10	10	10	10	10	-	-	10	10	10	10	-	-	-	
GSB Minimum (m)	Jalan Arteri Primer	8	8	8	8	8	8	8	-	-	8	8	8	8	8	8	8	8	8	8	8	8	8	8	8	8	8	8	
	Jalan Kolektor Primer	6	6	6	6	6	6	6	-	-	6	6	6	6	6	6	5	5	5	6	6	6	5	4	4	6	6	6	
	Jalan Lokal Primer	3	3	3	3	3	3	3	-	-	2	2	2	3	3	2	2	2	2	-	2	2	2	2	2	2	2	6	
	Jalan Lingkungan Primer	1	1	1	1	1	1	1	-	-	1	1	1	-	3	1	1	1	1	-	-	1	1	1	1	-	-	-	
JAB Minimum (m)	Jalan Arteri Primer	5	5	5	5	5	5	5	-	-	5	5	5	5	5	5	4	4	4	5	5	5	5	5	5	5	5	5	
	Jalan Kolektor Primer	4	4	4	4	4	4	4	-	-	4	4	4	4	4	4	4	4	4	4	4	4	4	4	4	4	4	4	
	Jalan Lokal Primer	2	2	2	2	2	2	2	-	-	2	2	2	3	3	3	2	2	2	-	3	3	2	2	1	3	3	3	
	Jalan Lingkungan Primer	1	1	1	1	1	1	1	-	-	1	1	1	-	3	1	1	1	1	-	-	1	1	1	0	-	-	-	
JBS Minimum (m)	Jalan Arteri Primer	5	5	5	5	5	5	5	-	-	5	5	5	5	5	5	3	3	3	5	5	5	5	5	5	5	5	5	
	Jalan Kolektor Primer	4	4	4	4	4	4	4	-	-	4	4	4	5	4	3	2	3	2	4	4	3	4	3	3	4	4	4	
	Jalan Lokal Primer	2	2	2	2	2	2	2	-	-	3	3	3	4	3	3	1	2	2	-	3	3	3	3	3	3	3	3	
	Jalan Lingkungan Primer	1	1	1	1	1	1	1	-	-	3	3	3	-	3	3	1							3	3	-	-	-	

Pj. BUPATI BANGKALAN,

Ket:
TB = Tinggi Bangunan
GSB = Garis Sempadan Bangunan
JAB = Jarak Antar Bangunan
JBS = Jarak Bebas Samping

Salinan sesuai dengan aslinya
KEPALA BAGIAN HUKUM

,ttd.

MASYHUDUNNURY
Pembina Tingkat I
NIP. 19741115 199803 1 004

Pj. BUPATI BANGKALAN,

ttd.

ARIEF MOELIA EDIE

Lampiran VIII Ketentuan Prasarana dan Sarana Minimal

Zona/ Sub Zona	Ketentuan Sarana dan Prasarana	Ketentuan Minimal
Ruang Terbuka Hijau		
Taman Kota dengan kode RTH-2	Jaringan Pejalan Kaki	Dilengkapi fasilitas pejalan kaki yang dilengkapi dengan lampu jalan, fasilitas penyeberangan, tambatan, dan jalur hijau.
	Utilitas Perkotaan	<ul style="list-style-type: none">• Terlayani jaringan listrik• Terlayani jaringan air minum• Terlayani jaringan telekomunikasi• Terlayani jaringan internet (hanya untuk taman kota apabila perlu)• Terlayani jaringan drainase
	Ruang Terbuka Hijau	Minimal 85% sebagai RTH publik.
	Prasarana Lingkungan	<ul style="list-style-type: none">• Tempat sampah sudah dibedakan jenis sampahnya (organik dan non organik)• Drainase lingkungan tepi jalan dibuat berada dibawah trotoar.• Ruang terbuka berupa jalur hijau dan jalan inpeksi.
	Prasarana Pendukung	Joging track, zona bersepeda, arena bermain, dan pusat kuliner
Taman Kecamatan dengan kode RTH-3	Jaringan Pejalan Kaki	Dilengkapi fasilitas pejalan kaki yang dilengkapi dengan lampu jalan, fasilitas penyeberangan, tambatan, dan jalur hijau.
	Utilitas Perkotaan	<ul style="list-style-type: none">• Terlayani jaringan listrik• Terlayani jaringan air minum• Terlayani jaringan telekomunikasi• Terlayani jaringan internet (hanya untuk taman kota apabila perlu)• Terlayani jaringan drainase
	Ruang Terbuka Hijau	Minimal 80% sebagai RTH publik.
	Prasarana Lingkungan	<ul style="list-style-type: none">• Tempat sampah sudah dibedakan jenis sampahnya (organik dan non organik)• Penyediaan prasarana sanitasi umum.• Hidran/Kran Umum• Drainase lingkungan tepi jalan dibuat berada dibawah trotoar.
	Prasarana Pendukung	Joging track, zona bersepeda, arena bermain, dan pusat kuliner
Taman Kelurahan dengan kode RTH-4	Jaringan Pejalan Kaki	Dilengkapi fasilitas pejalan kaki yang dilengkapi dengan lampu jalan, fasilitas penyeberangan, tambatan, dan jalur hijau.
	Utilitas Perkotaan	<ul style="list-style-type: none">• Terlayani jaringan listrik• Terlayani jaringan air minum• Terlayani jaringan telekomunikasi• Terlayani jaringan internet (hanya untuk taman kota apabila perlu)• Terlayani jaringan drainase
	Ruang Terbuka Hijau	Minimal 70% sebagai RTH publik.
	Prasarana Lingkungan	<ul style="list-style-type: none">• Tempat sampah sudah dibedakan jenis sampahnya (organik dan non organik)• Penyediaan prasarana sanitasi umum.• Hidran/Kran Umum• Drainase lingkungan tepi jalan dibuat berada dibawah trotoar.
	Prasarana Pendukung	Joging track, zona bersepeda, arena bermain, dan pusat kuliner
Taman RW dengan kode RTH-5	Jaringan Pejalan Kaki	Dilengkapi fasilitas pejalan kaki yang dilengkapi dengan lampu jalan, fasilitas penyeberangan, tambatan, dan jalur hijau.
	Utilitas Perkotaan	<ul style="list-style-type: none">• Terlayani jaringan listrik• Terlayani jaringan air minum• Terlayani jaringan telekomunikasi• Terlayani jaringan internet (hanya untuk taman kota apabila perlu)• Terlayani jaringan drainase
	Ruang Terbuka Hijau	Minimal 60% sebagai RTH publik.
	Prasarana Lingkungan	<ul style="list-style-type: none">• Tempat sampah sudah dibedakan jenis sampahnya (organik dan non organik)• Penyediaan prasarana sanitasi umum.

Zona/ Sub Zona	Ketentuan Sarana dan Prasarana	Ketentuan Minimal
Taman RT dengan kode RTH-6		<ul style="list-style-type: none"> • Hidran/Kran Umum • Drainase lingkungan tepi jalan dibuat berada dibawah trotoar.
	Prasarana Pendukung	Joging track, zona bersepeda, arena bermain, dan pusat kuliner
	Jaringan Pejalan Kaki	Dilengkapi fasilitas pejalan kaki yang dilengkapi dengan lampu jalan, fasilitas penyeberangan, tambatan, dan jalur hijau.
	Utilitas Perkotaan	<ul style="list-style-type: none"> • Terlayani jaringan listrik • Terlayani jaringan air minum • Terlayani jaringan telekomunikasi • Terlayani jaringan internet (hanya untuk taman kota apabila perlu) • Terlayani jaringan drainase
	Ruang Terbuka Hijau	Minimal 50% sebagai RTH publik.
	Prasarana Lingkungan	<ul style="list-style-type: none"> • Tempat sampah sudah dibedakan jenis sampahnya (organik dan non organik) • Penyediaan prasarana sanitasi umum. • Hidran/Kran Umum • Drainase lingkungan tepi jalan dibuat berada dibawah trotoar.
	Prasarana Pendukung	Joging track, zona bersepeda, arena bermain, dan pusat kuliner
Pemakaman dengan kode RTH-7	Jaringan Pejalan Kaki	Dilengkapi fasilitas pejalan kaki yang dilengkapi dengan lampu jalan, fasilitas penyeberangan, tambatan, dan jalur hijau.
	Ruang Terbuka Hijau	Minimal 70% sebagai RTH publik.
	Utilitas Perkotaan	<ul style="list-style-type: none"> • Terlayani jaringan listrik • Terlayani jaringan air minum • Terlayani jaringan telekomunikasi • Terlayani jaringan drainase
	Prasarana Lingkungan	<ul style="list-style-type: none"> • Tempat sampah sudah dibedakan jenis sampahnya (organik dan non organik) • Hidran/Kran Umum • Drainase lingkungan tepi jalan dibuat berada dibawah trotoar.
	Prasarana Pendukung	Mushalla/tempat ibadah lainnya, Tempat Memusalarakan jenazah, kantor administrasi
Jalur Hijau dengan kode RTH-8	Jaringan Pejalan Kaki	Dilengkapi fasilitas pejalan kaki yang dilengkapi dengan lampu jalan
	Ruang Terbuka Hijau	Minimal 70% sebagai RTH publik.
	Utilitas Perkotaan	<ul style="list-style-type: none"> • Terlayani jaringan listrik • Terlayani jaringan air minum • Terlayani jaringan telekomunikasi • Terlayani jaringan drainase
	Prasarana Lingkungan	<ul style="list-style-type: none"> • Tempat sampah sudah dibedakan jenis sampahnya (organik dan non organik) • Hidran/Kran Umum • Drainase lingkungan tepi jalan dibuat berada dibawah trotoar.
Badan Jalan		
Badan Jalan dengan kode BJ	Jaringan Pejalan Kaki	Dilengkapi fasilitas pejalan kaki yang dilengkapi dengan lampu jalan
	Ruang Terbuka Hijau	Minimal 10% sebagai Jalur Hijau
	Prasarana Lingkungan	<ul style="list-style-type: none"> • Terlayani jaringan jalan dan jembatan yang memiliki kekuatan 40 - 60 ton • Terlayani jaringan listrik • Terlayani jaringan telekomunikasi • Terlayani jaringan drainase • Terlayani jaringan persampahan
	Prasarana Pendukung	Rambu jalan dan tanda evakuasi bencana Trotoar jalan
Hutan Produksi Tetap		
Hutan Produksi Tetap dengan kode HPT	Jaringan Pejalan Kaki	Dilengkapi dengan jalan setapak dan tempat istirahat
	Ruang Terbuka Hijau	Minimal 10% sebagai RTH publik.
Tanaman Pangan dengan kode P-1	Jaringan Pejalan Kaki	Dilengkapi dengan jalan setapak dan tempat istirahat
	Ruang Terbuka Hijau	Minimal 10% sebagai RTH publik.

Zona/ Sub Zona	Ketentuan Sarana dan Prasarana	Ketentuan Minimal
	Prasarana Pendukung	Jaringan irigasi
Hortikultura dengan kode P-2	Jaringan Pejalan Kaki	Dilengkapi dengan jalan setapak dan tempat istirahat
	Ruang Terbuka Hijau	Minimal 10% sebagai RTH publik
Perkebunan dengan kode P-3	Jaringan Pejalan Kaki	Dilengkapi dengan jalan setapak dan tempat istirahat
	Ruang Terbuka Hijau	Minimal 10% sebagai RTH publik
Pembangkitan Tenaga Listrik		
Pembangkitan Tenaga Listrik dengan kode PTL	Jaringan Pejalan Kaki	Dilengkapi dengan jalan akses menuju zona ini
	Ruang Terbuka Hijau	Minimal 20% sebagai zona penyangga antarkawasan
Kawasan Peruntukan Industri		
Kawasan Peruntukan Industri dengan kode KPI	Jaringan Pejalan Kaki	<ul style="list-style-type: none"> Jalur pejalan kaki dengan tipe sidewalk ditentukan dengan lebar antara 1,5- 2 meter; Jalur pejalan kaki dilengkapi fasilitas pejalan kaki seperti lampu jalan, bangku jalan, fasilitas penyeberangan dan jalur hijau; dan Jalur pejalan kaki berpemandangan indah di lokasi-lokasi yang memiliki pemandangan terbaik kota, dilengkapi dengan pelataran pandang, fasilitas penunjang dan perabot lansekap, yang penempatannya tidak mengganggu pemandangan ke arah keunikan bentang alam.
	Utilitas Perkotaan	<ul style="list-style-type: none"> Terlayani jaringan listrik Terlayani jaringan air minum Terlayani jaringan telekomunikasi Terlayani jaringan drainase
	Ruang Terbuka Non Hijau	Menyediakan Lahan parkir
	Prasarana Lingkungan	<ul style="list-style-type: none"> Memiliki kemudahan akses yang dapat dilewati pemadam kebakaran dan perlindungan sipil, lebar jalan minimum 3,5 meter; Hidran umum harus mempunyai jarak maksimal 3 meter dari garis tepi jalan; Drainase lingkungan tepi jalan dibuat berada dibawah trotoar secara tertutup dengan perkerasan permanen; Tempat sampah volume 50 liter sudah dibedakan jenis sampahnya (organik dan non organik) serta diangkut menggunakan gerobak berkapasitas 1,5 meter kubik dengan metode angkut tidak tetap; Tersedia prasarana pembuangan limbah domestik); Pada setiap bangunan harus memiliki prasarana pengolahan limbah domestik dan non domestik (IPAL); dan Tempat penampungan sementara limbah B3 untuk SPU yang menghasilkan Limbah B3.
	Prasarana Pendukung	IPAL skala kawasan/tertentu
Pariwisata		
Pariwisata dengan kode W	Jaringan Pejalan Kaki	<ul style="list-style-type: none"> Jalur pejalan kaki dengan tipe sidewalk ditentukan dengan lebar antara 1,5- 2 meter; Jalur pejalan kaki dilengkapi fasilitas pejalan kaki seperti lampu jalan, bangku jalan, fasilitas penyeberangan dan jalur hijau; dan Jalur pejalan kaki berpemandangan indah di lokasi-lokasi yang memiliki pemandangan terbaik kota, dilengkapi dengan pelataran pandang, fasilitas penunjang dan perabot lansekap, yang penempatannya tidak mengganggu pemandangan ke arah keunikan bentang alam.
	Utilitas Perkotaan	<ul style="list-style-type: none"> Terlayani jaringan listrik Terlayani jaringan air minum Terlayani jaringan telekomunikasi Terlayani jaringan drainase
	Ruang Terbuka Hijau	Minimal 10% sebagai zona penyangga antarkawasan
	Ruang Terbuka Non Hijau	Menyediakan Lahan parkir
	Prasarana Lingkungan	<ul style="list-style-type: none"> Penyediaan jaringan jalan atau kemudahan akses menuju kawasan pariwisata Penyediaan jalur pejalan kaki Saluran pembuangan air kotor Lampu penerangan jalan Jaringan telekomunikasi

Zona/ Sub Zona	Ketentuan Sarana dan Prasarana	Ketentuan Minimal
		<ul style="list-style-type: none"> • Penyediaan jaringan air bersih pada kawasan pariwisata • Penyediaan sistem pengelolaan sampah • Menyediakan prasarana pembuangan limbah domestik
	Prasarana Pendukung	<ul style="list-style-type: none"> • Tempat ibadah • Tempat sampah • Tempat makan • Sarana transportasi • Gazebo • RTH • Hidran umum
Perumahan		
Perumahan Kepadatan Tinggi dengan kode R-2	Jaringan Pejalan Kaki	<ul style="list-style-type: none"> • Jalur pejalan kaki dengan tipe sidewalk ditentukan dengan lebar antara 1,5- 2 meter; • Jalur pejalan kaki dilengkapi fasilitas pejalan kaki seperti lampu jalan, bangku jalan, fasilitas penyeberangan dan jalur hijau; dan • Jalur pejalan kaki berpemandangan indah di lokasi-lokasi yang memiliki pemandangan terbaik kota, dilengkapi dengan pelataran pandang, fasilitas penunjang dan perabot lansekap, yang penempatannya tidak mengganggu pemandangan ke arah keunikan bentang alam.
	Ruang Terbuka Hijau	<ul style="list-style-type: none"> • Minimal 10% sebagai zona penyangga antar kawasan • Minimal 10% di setiap kapling lahan rumah
	Prasarana Lingkungan	<ul style="list-style-type: none"> • Memiliki kemudahan akses yang dapat dilewati pemadam kebakaran dan perlindungan sipil, lebar jalan minimum 3,5 meter; • Hidran umum harus mempunyai jarak maksimal 3 meter dari garis tepi jalan; • Drainase lingkungan tepi jalan dibuat berada dibawah trotoar secara tertutup dengan perkerasan permanen; • Tempat sampah volume minimal 150 liter sudah dibedakan jenis sampahnya (organik dan non organik) serta diangkut menggunakan gerobak berkapasitas 1,5 meter kubik dengan metode angkut tidak tetap; • Tersedia prasarana pembuangan limbah domestik); dan • Pada setiap bangunan harus memiliki bak septik yang berada di bagian depan kavling dan berjarak sekurang-kurangnya 10 meter dari sumber air tanah, sedangkan apartemen, permukiman kepadatan tinggi yang tidak memungkinkan membuat bak septik individual diperkenankan menggunakan bak septik komunal.
	Prasarana Pendukung	<ul style="list-style-type: none"> • Sumur resapan. • TPU sesuai standar bagi pengembangan perumahan dan desa sebagai PSU. • IPAL sederhana untuk kegiatan industri kecil yang berada di zona perumahan.
Perumahan Kepadatan Sedang dengan kode R-3	Jaringan Pejalan Kaki	<ul style="list-style-type: none"> • Jalur pejalan kaki dengan tipe sidewalk ditentukan dengan lebar antara 1,5- 2 meter; • Jalur pejalan kaki dilengkapi fasilitas pejalan kaki seperti lampu jalan, bangku jalan, fasilitas penyeberangan dan jalur hijau; dan • Jalur pejalan kaki berpemandangan indah di lokasi-lokasi yang memiliki pemandangan terbaik kota, dilengkapi dengan pelataran pandang, fasilitas penunjang dan perabot lansekap, yang penempatannya tidak mengganggu pemandangan ke arah keunikan bentang alam.
	Ruang Terbuka Hijau	<ul style="list-style-type: none"> • Minimal 15% sebagai zona penyangga antarkawasan • Minimal 15% di setiap kapling lahan rumah
	Prasarana Lingkungan	<ul style="list-style-type: none"> • Memiliki kemudahan akses yang dapat dilewati pemadam kebakaran dan perlindungan sipil, lebar jalan minimum 3,5 meter; • Hidran umum harus mempunyai jarak maksimal 3 meter dari garis tepi jalan; • Drainase lingkungan tepi jalan dibuat berada dibawah trotoar secara tertutup dengan perkerasan permanen; • Tempat sampah volume minimal 150 liter sudah dibedakan jenis sampahnya (organik dan non organik) serta diangkut menggunakan gerobak berkapasitas 1,5 meter kubik dengan metode angkut tidak tetap; • Tersedia prasarana pembuangan limbah domestik); dan • Pada setiap bangunan harus memiliki bak septik yang berada di bagian depan kavling dan berjarak sekurang-kurangnya 10 meter dari sumber air tanah, sedangkan apartemen, permukiman kepadatan tinggi yang tidak memungkinkan membuat bak septik individual diperkenankan menggunakan bak septik komunal.

Zona/ Sub Zona	Ketentuan Sarana dan Prasarana	Ketentuan Minimal
	Prasarana Pendukung	<ul style="list-style-type: none"> Sumur resapan. TPU sesuai standar bagi pengembangan perumahan dan desa sebagai PSU. IPAL sederhana untuk kegiatan industri kecil yang berada di zona perumahan.
Perumahan Kepadatan Rendah dengan kode R-4	Jaringan Pejalan Kaki	<ul style="list-style-type: none"> Jalur pejalan kaki dengan tipe sidewalk ditentukan dengan lebar antara 1,5- 2 meter; Jalur pejalan kaki dilengkapi fasilitas pejalan kaki seperti lampu jalan, bangku jalan, fasilitas penyeberangan dan jalur hijau; dan Jalur pejalan kaki berpemandangan indah di lokasi-lokasi yang memiliki pemandangan terbaik kota, dilengkapi dengan pelataran pandang, fasilitas penunjang dan perabot lansekap, yang penempatannya tidak mengganggu pemandangan ke arah keunikan bentang alam.
	Ruang Terbuka Hijau	<ul style="list-style-type: none"> Minimal 15% sebagai zona penyangga antarkawasan Minimal 20% di setiap kapling lahan rumah
	Prasarana Lingkungan	<ul style="list-style-type: none"> Memiliki kemudahan akses yang dapat dilewati pemadam kebakaran dan perlindungan sipil, lebar jalan minimum 3,5 meter; Hidran umum harus mempunyai jarak maksimal 3 meter dari garis tepi jalan; Drainase lingkungan tepi jalan dibuat berada dibawah trotoar secara tertutup dengan perkerasan permanen; Tempat sampah volume minimal 150 liter sudah dibedakan jenis sampahnya (organik dan non organik) serta diangkut menggunakan gerobak berkapasitas 1,5 meter kubik dengan metode angkut tidak tetap; Tersedia prasarana pembuangan limbah domestik); dan Pada setiap bangunan harus memiliki bak septik yang berada di bagian depan kavling dan berjarak sekurang-kurangnya 10 meter dari sumber air tanah, sedangkan apartemen, permukiman kepadatan tinggi yang tidak memungkinkan membuat bak septik individual diperkenankan menggunakan bak septik komunal.
	Prasarana Pendukung	<ul style="list-style-type: none"> Sumur resapan. TPU sesuai standar bagi pengembangan perumahan dan desa sebagai PSU. IPAL sederhana untuk kegiatan industri kecil yang berada di zona perumahan.
Sarana Pelayanan Umum		
Sarana Pelayanan umum Skala Kota dengan kode SPU-1	Jaringan Pejalan Kaki	<ul style="list-style-type: none"> Jalur pejalan kaki dengan tipe sidewalk ditentukan dengan lebar antara 1,5- 2 meter; Jalur pejalan kaki dilengkapi fasilitas pejalan kaki seperti lampu jalan, bangku jalan, fasilitas penyeberangan dan jalur hijau; dan Jalur pejalan kaki berpemandangan indah di lokasi-lokasi yang memiliki pemandangan terbaik kota, dilengkapi dengan pelataran pandang, fasilitas penunjang dan perabot lansekap, yang penempatannya tidak mengganggu pemandangan ke arah keunikan bentang alam.
	Utilitas Perkotaan	<ul style="list-style-type: none"> Terlayani jaringan listrik Terlayani jaringan air bersih Terlayani jaringan telekomunikasi Terlayani jaringan drainase
	Ruang Terbuka Hijau	Minimal 15% sebagai zona penyangga antarkawasan
	Ruang Terbuka Non Hijau	Tersedia lahan parkir
	Prasarana Lingkungan	<ul style="list-style-type: none"> Memiliki kemudahan akses yang dapat dilewati pemadam kebakaran dan perlindungan sipil, lebar jalan minimum 3,5 meter; Hidran umum harus mempunyai jarak maksimal 3 meter dari garis tepi jalan; Drainase lingkungan tepi jalan dibuat berada dibawah trotoar secara tertutup dengan perkerasan permanen; Tempat sampah volume minimal 150 liter sudah dibedakan jenis sampahnya (organik dan non organik) serta diangkut menggunakan gerobak berkapasitas 1,5 meter kubik dengan metode angkut tidak tetap; Tersedia prasarana pembuangan limbah domestik); dan Tempat penampungan sementara limbah B3 untuk SPU yang menghasilkan Limbah B3.
	Prasarana Pendukung	<ul style="list-style-type: none"> Tempat Ibadah Rest area (kantin dan pusat perbelanjaan)
Sarana Pelayanan umum Skala Kecamatan dengan	Jaringan Pejalan Kaki	<ul style="list-style-type: none"> Jalur pejalan kaki dengan tipe sidewalk ditentukan dengan lebar antara 1,5- 2 meter; Jalur pejalan kaki dilengkapi fasilitas pejalan kaki seperti lampu jalan, bangku jalan, fasilitas penyeberangan dan jalur hijau; dan

Zona/ Sub Zona	Ketentuan Sarana dan Prasarana	Ketentuan Minimal
kode SPU-2		<ul style="list-style-type: none"> Jalur pejalan kaki berpemandangan indah di lokasi-lokasi yang memiliki pemandangan terbaik kota, dilengkapi dengan pelataran pandang, fasilitas penunjang dan perabot lansekap, yang penempatannya tidak mengganggu pemandangan ke arah keunikan bentang alam.
	Utilitas Perkotaan	<ul style="list-style-type: none"> Terlayani jaringan listrik Terlayani jaringan air bersih Terlayani jaringan telekomunikasi Terlayani jaringan drainase
	Ruang Terbuka Hijau	Minimal 15% sebagai zona penyangga antarkawasan
	Ruang Terbuka Non Hijau	Tersedia lahan parkir
	Prasarana Lingkungan	<ul style="list-style-type: none"> Memiliki kemudahan akses yang dapat dilewati pemadam kebakaran dan perlindungan sipil, lebar jalan minimum 3,5 meter; Hidran umum harus mempunyai jarak maksimal 3 meter dari garis tepi jalan; Drainase lingkungan tepi jalan dibuat berada dibawah trotoar secara tertutup dengan perkerasan permanen; Tempat sampah volume minimal 150 liter sudah dibedakan jenis sampahnya (organik dan non organik) serta diangkut menggunakan gerobak berkapasitas 1,5 meter kubik dengan metode angkut tidak tetap; Tersedia prasarana pembuangan limbah domestik; dan Tempat penampungan sementara limbah B# untuk SPU yang menghasilkan Limbah B3.
	Prasarana Pendukung	<ul style="list-style-type: none"> Tempat Ibadah Rest area (kantin dan pusat perbelanjaan)
Sarana Pelayanan umum Skala Kelurahan dengan kode SPU-3	Jaringan Pejalan Kaki	<ul style="list-style-type: none"> Jalur pejalan kaki dengan tipe sidewalk ditentukan dengan lebar antara 1,5- 2 meter; Jalur pejalan kaki dilengkapi fasilitas pejalan kaki seperti lampu jalan, bangku jalan, fasilitas penyeberangan dan jalur hijau; dan Jalur pejalan kaki berpemandangan indah di lokasi-lokasi yang memiliki pemandangan terbaik kota, dilengkapi dengan pelataran pandang, fasilitas penunjang dan perabot lansekap, yang penempatannya tidak mengganggu pemandangan ke arah keunikan bentang alam.
	Utilitas Perkotaan	<ul style="list-style-type: none"> Terlayani jaringan listrik Terlayani jaringan air bersih Terlayani jaringan telekomunikasi Terlayani jaringan drainase
	Ruang Terbuka Hijau	Minimal 10% sebagai zona penyangga antarkawasan
	Ruang Terbuka Non Hijau	Tersedia lahan parkir
	Prasarana Lingkungan	<ul style="list-style-type: none"> Memiliki kemudahan akses yang dapat dilewati pemadam kebakaran dan perlindungan sipil, lebar jalan minimum 3,5 meter; Hidran umum harus mempunyai jarak maksimal 3 meter dari garis tepi jalan; Drainase lingkungan tepi jalan dibuat berada dibawah trotoar secara tertutup dengan perkerasan permanen; Tempat sampah volume minimal 150 liter sudah dibedakan jenis sampahnya (organik dan non organik) serta diangkut menggunakan gerobak berkapasitas 1,5 meter kubik dengan metode angkut tidak tetap; Tersedia prasarana pembuangan limbah domestik; dan Tempat penampungan sementara limbah B3 untuk SPU yang menghasilkan Limbah B3.
	Prasarana Pendukung	<ul style="list-style-type: none"> Tempat Ibadah Rest area (kantin dan pusat perbelanjaan)
Perdagangan dan Jasa		
Perdagangan dan Jasa Skala Kota dengan kode K-1	Jaringan Pejalan Kaki	<ul style="list-style-type: none"> Jalur pejalan kaki dengan tipe sidewalk ditentukan dengan lebar antara 1,5- 2 meter; Jalur pejalan kaki dilengkapi fasilitas pejalan kaki seperti lampu jalan, bangku jalan, fasilitas penyeberangan dan jalur hijau; dan Jalur pejalan kaki berpemandangan indah di lokasi-lokasi yang memiliki pemandangan terbaik kota, dilengkapi dengan pelataran pandang, fasilitas penunjang dan perabot lansekap, yang penempatannya tidak mengganggu pemandangan ke arah keunikan bentang alam.

Zona/ Sub Zona	Ketentuan Sarana dan Prasarana	Ketentuan Minimal
	Ruang Terbuka Hijau	Minimal 20% sebagai zona penyangga antarkawasan
	Prasarana Lingkungan	<ul style="list-style-type: none"> Memiliki kemudahan akses yang dapat dilewati pemadam kebakaran dan perlindungan sipil, lebar jalan minimum 3,5 meter; Hidran umum harus mempunyai jarak maksimal 3 meter dari garis tepi jalan; Drainase lingkungan tepi jalan dibuat berada dibawah trotoar secara tertutup dengan perkerasan permanen; Tempat sampah volume minimal 150 liter sudah dibedakan jenis sampahnya (organik dan non organik) serta diangkut menggunakan gerobak berkapasitas 1,5 meter kubik dengan metode angkut tidak tetap; dan Tersedia prasarana pembuangan limbah domestik (IPAL skala kawasan).
	Prasarana Pendukung	Tersedia Lahan Parkir
Perdagangan dan Jasa Skala WP dengan kode K-2	Jaringan Pejalan Kaki	<ul style="list-style-type: none"> Jalur pejalan kaki dengan tipe sidewalk ditentukan dengan lebar antara 1,5- 2 meter; Jalur pejalan kaki dilengkapi fasilitas pejalan kaki seperti lampu jalan, bangku jalan, fasilitas penyeberangan dan jalur hijau; dan Jalur pejalan kaki berpemandangan indah di lokasi-lokasi yang memiliki pemandangan terbaik kota, dilengkapi dengan pelataran pandang, fasilitas penunjang dan perabot lansekap, yang penempatannya tidak mengganggu pemandangan ke arah keunikan bentang alam.
	Ruang Terbuka Hijau	Minimal 15% sebagai zona penyangga antarkawasan
	Prasarana Lingkungan	<ul style="list-style-type: none"> Memiliki kemudahan akses yang dapat dilewati pemadam kebakaran dan perlindungan sipil, lebar jalan minimum 3,5 meter; Hidran umum harus mempunyai jarak maksimal 3 meter dari garis tepi jalan; Drainase lingkungan tepi jalan dibuat berada dibawah trotoar secara tertutup dengan perkerasan permanen; Tempat sampah volume minimal 150 liter sudah dibedakan jenis sampahnya (organik dan non organik) serta diangkut menggunakan gerobak berkapasitas 1,5 meter kubik dengan metode angkut tidak tetap; dan Tersedia prasarana pembuangan limbah domestik.
	Prasarana Pendukung	Tersedia Lahan Parkir
Perdagangan dan Jasa Skala SWP dengan kode K-3	Jaringan Pejalan Kaki	<ul style="list-style-type: none"> Jalur pejalan kaki dengan tipe sidewalk ditentukan dengan lebar antara 1,5- 2 meter; Jalur pejalan kaki dilengkapi fasilitas pejalan kaki seperti lampu jalan, bangku jalan, fasilitas penyeberangan dan jalur hijau; dan Jalur pejalan kaki berpemandangan indah di lokasi-lokasi yang memiliki pemandangan terbaik kota, dilengkapi dengan pelataran pandang, fasilitas penunjang dan perabot lansekap, yang penempatannya tidak mengganggu pemandangan ke arah keunikan bentang alam.
	Ruang Terbuka Hijau	Minimal 10% sebagai zona penyangga antarkawasan
	Prasarana Lingkungan	<ul style="list-style-type: none"> Memiliki kemudahan akses yang dapat dilewati pemadam kebakaran dan perlindungan sipil, lebar jalan minimum 3,5 meter; Hidran umum harus mempunyai jarak maksimal 3 meter dari garis tepi jalan; Drainase lingkungan tepi jalan dibuat berada dibawah trotoar secara tertutup dengan perkerasan permanen; Tempat sampah volume minimal 50 liter sudah dibedakan jenis sampahnya (organik dan non organik) serta diangkut menggunakan gerobak berkapasitas 1,5 meter kubik dengan metode angkut tidak tetap; dan Tersedia prasarana pembuangan limbah domestik.
	Prasarana Pendukung	Tersedia Lahan Parkir
Perkantoran		
Perkantoran dengan kode KT	Jaringan Pejalan Kaki	<ul style="list-style-type: none"> Jalur pejalan kaki dengan tipe sidewalk ditentukan dengan lebar antara 1,5- 2 meter; Jalur pejalan kaki dilengkapi fasilitas pejalan kaki seperti lampu jalan, bangku jalan, fasilitas penyeberangan dan jalur hijau; dan Jalur pejalan kaki berpemandangan indah di lokasi-lokasi yang memiliki pemandangan terbaik kota, dilengkapi dengan pelataran pandang, fasilitas penunjang dan perabot lansekap, yang penempatannya tidak mengganggu pemandangan ke arah keunikan bentang alam.
	Ruang Terbuka Hijau	Minimal 20% sebagai zona penyangga antarkawasan
	Ruang Terbuka Non	Tersedia Lahan Parkir

Zona/ Sub Zona	Ketentuan Sarana dan Prasarana	Ketentuan Minimal
	Hijau	
	Prasarana Lingkungan	<ul style="list-style-type: none"> Memiliki kemudahan akses yang dapat dilewati pemadam kebakaran dan perlindungan sipil, lebar jalan minimum 3,5 meter; Hidran umum harus mempunyai jarak maksimal 3 meter dari garis tepi jalan; Drainase lingkungan tepi jalan dibuat berada dibawah trotoar secara tertutup dengan perkerasan permanen; Tempat sampah volume minimal 50 liter sudah dibedakan jenis sampahnya (organik dan non organik) serta diangkut menggunakan gerobak berkapasitas 1,5 meter kubik dengan metode angkut tidak tetap; dan Tersedia prasarana pembuangan limbah domestik.
	Prasarana Pendukung	<ul style="list-style-type: none"> Tempat Ibadah Rest area (kantin dan pusat perbelanjaan)
Transportasi		
Transportasi dengan kode TR	Jaringan Pejalan Kaki	<ul style="list-style-type: none"> Jalur pejalan kaki dengan tipe sidewalk ditentukan dengan lebar antara 1,5- 2 meter; Jalur pejalan kaki dilengkapi fasilitas pejalan kaki seperti lampu jalan, bangku jalan, fasilitas penyeberangan dan jalur hijau; dan Jalur pejalan kaki berpemandangan indah di lokasi-lokasi yang memiliki pemandangan terbaik kota, dilengkapi dengan pelataran pandang, fasilitas penunjang dan perabot lansekap, yang penempatannya tidak mengganggu pemandangan ke arah keunikan bentang alam.
	Ruang Terbuka Hijau	Minimal 10% sebagai zona penyangga antarkawasan
	Ruang Terbuka Non Hijau	Tersedia Lahan Parkir
	Prasarana Lingkungan	<ul style="list-style-type: none"> Memiliki kemudahan akses yang dapat dilewati pemadam kebakaran dan perlindungan sipil, lebar jalan minimum 3,5 meter; Hidran umum harus mempunyai jarak maksimal 3 meter dari garis tepi jalan; Drainase lingkungan tepi jalan dibuat berada dibawah trotoar secara tertutup dengan perkerasan permanen; Tempat sampah volume minimal 50 liter sudah dibedakan jenis sampahnya (organik dan non organik) serta diangkut menggunakan gerobak berkapasitas 1,5 meter kubik dengan metode angkut tidak tetap; dan Tersedia prasarana pembuangan limbah domestik.
	Prasarana Pendukung	<ul style="list-style-type: none"> Tempat Ibadah Rest area (kantin dan pusat perbelanjaan)
Pertahanan dan Keamanan		
Pertahanan dan Keamanan dengan kode HK	Jaringan Pejalan Kaki	<ul style="list-style-type: none"> Jalur pejalan kaki dengan tipe sidewalk ditentukan dengan lebar antara 1,5- 2 meter; Jalur pejalan kaki dilengkapi fasilitas pejalan kaki seperti lampu jalan, bangku jalan, fasilitas penyeberangan dan jalur hijau; dan Jalur pejalan kaki berpemandangan indah di lokasi-lokasi yang memiliki pemandangan terbaik kota, dilengkapi dengan pelataran pandang, fasilitas penunjang dan perabot lansekap, yang penempatannya tidak mengganggu pemandangan ke arah keunikan bentang alam.
	Utilitas Perkotaan	<ul style="list-style-type: none"> Terlayani jaringan listrik Terlayani jaringan air bersih Terlayani jaringan telekomunikasi Terlayani jaringan drainase
	Ruang Terbuka Hijau	Minimal 10% sebagai zona penyangga antarkawasan
	Ruang Terbuka Non Hijau	Tersedia Lahan Parkir
	Prasarana Lingkungan	<ul style="list-style-type: none"> Terlayani jaringan jalan dan jembatan yang memiliki kekuatan 40 - 60 ton Memiliki kemudahan akses yang dapat dilewati pemadam kebakaran dan perlindungan sipil, lebar jalan minimum 3,5 meter; Hidran umum harus mempunyai jarak maksimal 3 meter dari garis tepi jalan; Drainase lingkungan tepi jalan dibuat berada dibawah trotoar secara tertutup dengan perkerasan permanen; Tempat sampah volume minimal 50 liter sudah dibedakan jenis sampahnya (organik dan non organik) serta diangkut menggunakan gerobak berkapasitas 1,5 meter kubik dengan metode angkut tidak tetap; dan

Zona/ Sub Zona	Ketentuan Sarana dan Prasarana	Ketentuan Minimal
	Prasarana Pendukung	<ul style="list-style-type: none">• Tersedia prasarana pembuangan limbah domestik.• Tempat Ibadah• Rest area (kantin dan pusat perbelanjaan)• Gudang penyimpanan senjata

Pj. BUPATI BANGKALAN,

ttd.

ARIEF MOELIA EDIE

Salinan sesuai dengan aslinya
KEPALA BAGIAN HUKUM

,ttd.

MASYHUDUNNURY
Pembina Tingkat I
NIP. 19741115 199803 1 004

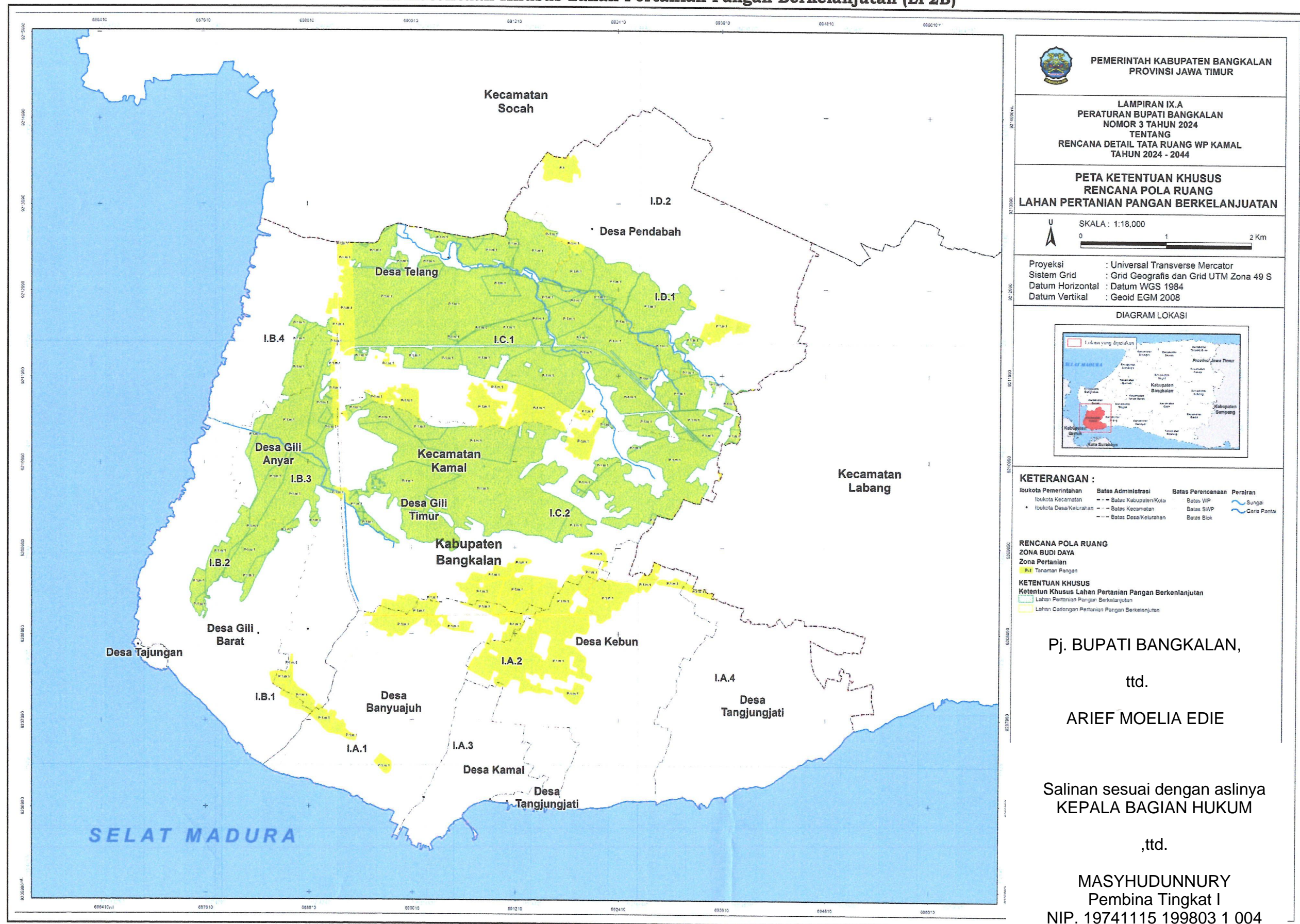
LAMPIRAN IX PERATURAN BUPATI NOMOR 03 TAHUN 2024
TENTANG RENCANA DETAIL TATA RUANG WILAYAH
PERENCANAAN KAMAL KABUPATEN BANGKALAN
TAHUN 2024 - 2044.

1. Lampiran IX.A Ketentuan Khusus Lahan Pertanian Pangan Berkelanjutan (LP2B)

Tabel Ketentuan Khusus Lahan Pertanian Pangan Berkelanjutan (LP2B)

Ketentuan Khusus	Zona	Sub-Zona	Kode Sub-Zona	Lokasi	Luas (Ha)	Ketentuan Khusus LP2B
Lahan Pertanian Pangan Berkelanjutan (LP2B)	Pertanian	Tanaman Pangan	P-1	SWP B Blok I.B.2, Blok I.B.3, Blok I.B.4, SWP C Blok I.C.1, Blok I.C.2, dan SWP D Blok I.D.1	1.187,97	<p>a. Dilarang mengalihfungsikan lahan pertanian pangan berkelanjutan selain untuk kegiatan pertanian maupun kegiatan lain yang mendukung fungsi lindung;</p> <p>b. Pengalihfungsian lahan pada Lahan Pertanian Pangan Berkelanjutan untuk kepentingan umum hanya dapat dilakukan dengan syarat dilakukan kajian kelayakan strategis, disusun rencana alih fungsi lahan, dibebaskan kepemilikan haknya dari pemilik, dan disediakan lahan pengganti terhadap Lahan Pertanian Pangan Berkelanjutan yang dialihfungsikan;</p> <p>c. Dalam hal terjadi bencana sehingga pengalihan fungsi lahan untuk infrastruktur tidak dapat ditunda, maka alih fungsi lahan tetap dapat dilakukan tanpa dilakukan kajian kelayakan strategis dan tanpa disusun rencana alih fungsi lahan, namun lahan tersebut harus tetap dilakukan pembebasan kepemilikan haknya dari pemilik dan disediakan lahan pengganti terhadap Lahan Pertanian Pangan Berkelanjutan yang dialihfungsikan.</p>
Lahan Cadangan Pertanian Pangan Berkelanjutan (LCP2B)	Pertanian	Tanaman Pangan	P-2	SWP A Blok I.A.2, Blok I.A.2, Blok I.A.4, SWP B Blok I.B.1, Blok I.B.3, Blok I.B.4, SWP C Blok I.C.1, Blok I.C.2, SWP D Blok I.D.1 dan Blok I.D.2.	345,40	<p>a. Pengalihfungsian lahan pada Lahan Cadangan Pertanian Pangan Berkelanjutan hanya dapat dilakukan dengan syarat dilakukan kajian kelayakan strategis, disusun rencana alih fungsi lahan, dibebaskan kepemilikan haknya dari pemilik, dan disediakan lahan pengganti terhadap Lahan Cadangan Pertanian Pangan Berkelanjutan yang dialihfungsikan;</p> <p>b. Dalam hal terjadi bencana sehingga pengalihan fungsi lahan untuk infrastruktur tidak dapat ditunda, maka alih fungsi lahan tetap dapat dilakukan tanpa dilakukan kajian kelayakan strategis dan tanpa disusun rencana alih fungsi lahan, namun lahan tersebut harus tetap dilakukan pembebasan kepemilikan haknya dari pemilik dan disediakan lahan pengganti terhadap Lahan Cadangan Pertanian Pangan Berkelanjutan yang dialihfungsikan.</p>

Peta Ketentuan Khusus Lahan Pertanian Pangan Berkelanjutan (LP2B)



2. Lampiran IX.B Ketentuan Khusus Kawasan Rawan Bencana (KRB)

Tabel Ketentuan Khusus Kawasan rawan Bencana (KRB)

Ketentuan Khusus	Zona	Sub-Zona	Kode Sub- Zona	Lokasi	Luas (Ha)	Ketentuan Khusus
Rawan bencana abrasi tingkat tinggi	Zona Pariwisata (W)	Pariwisata	W	SWP A Blok I.A.3, Blok I.A.4	3,14	<ul style="list-style-type: none"> a. Pengembangan jalur evakuasi dan sistem peringatan dini b. Pengembangan ekosistem mangrove pada pesisir pantai untuk mengurangi bencana abrasi c. Kegiatan yang diperbolehkan adalah pengembangan RTH, pertanian, dan bangunan pengendali air d. Diperbolehkan dengan syarat sesuai peraturan perundang-undangan yang berlaku untuk kegiatan pertahanan dan keamanan, kegiatan perikanan e. Tidak diperbolehkan peningkatan dan pengembangan lahan terbangun
	Zona perumahan (R)	Sub zona perumahan kepadatan tinggi	R-2	SWP A Blok I.A.3, SWP B Blok I.B.1, Blok I.B.2.	19,39	
		Sub-zona perumahan kepadatan rendah	R-4	SWP A Blok I.A.3, Blok I.A.4	4,59	
	Zona Sarana Pelayanan Umum (SPU)	Sub-Zona Sarana Pelayanan Umum Skala Kecamatan	SPU-2	SWP A Blok I.A.3, Blok I.A.4	0,22	
		Sub-Zona Sarana Pelayanan Umum Skala Kelurahan	SPU-3	SWP A Blok I.A.3, dan SWP B Blok I.B.1	0,27	
	Zona Perkantoran (KT)	Perkantoran	KT	SWP A Blok I.A.3, dan SWP B Blok I.B.1	0,05	
	Zona Transportasi (TR)	Transportasi	TR	SWP A Blok I.A.3	0,86	
	Zona pertahanan dan keamanan (HK)	pertahanan dan keamanan	HK	SWP A Blok I.A.4	9,94	
Rawan Bencana Banjir Tingkat Tinggi	Pertanian	Tanaman Pangan	P-1	SWP A Blok I.A.1, SWP B Blok I.B.1, Blok I.B.2, Blok I.B.3, Blok I.B.4, SWP C Blok I.C.1, Blok I.C.2 dan SWP D Blok I.D.1	27,84	<ul style="list-style-type: none"> a. Penyediaan penanda/signage jalur evakuasi dan titik kumpul b. Tidak boleh ada kegiatan yang menghambat jalur evakuasi c. Lebar jalan minimum 3 meter untuk kendaraan pengangkut evakuasi bencana d. Bangunan tempat evakuasi bencana memiliki prasarana pendukung untuk melayani pengungsian yaitu jaringan listrik, air bersih, sanitasi dan persampahan
	Kawasan Peruntukan Industri KPI	Kawasan Peruntukan Industri	KPI	SWP A Blok I.A.1, SWP B Blok I.B.1, Blok I.B.2, Blok I.B.3, Blok I.B.4 dan SWP C Blok I.C.2	213,58	<ul style="list-style-type: none"> • Pada sub-zona Kawasan Peruntukan Industri kota harus menyediakan RTH minimal sebesar 30%. • Menyediakan sumur resapan sebagai upaya menampung air hujan dan meresapkannya ke dalam tanah. • Membangun jaringan drainase dengan konstruksi yang sesuai standar dan kebutuhan minimal serta terintegrasi dengan jaringan drainase di WP.

Ketentuan Khusus	Zona	Sub-Zona	Kode Sub- Zona	Lokasi	Luas (Ha)	Ketentuan Khusus
	Zona perumahan (R)	Perumahan Kepadatan Tinggi	R-2	SWP A Blok I.A.1, SWP B Blok I.B.1, dan Blok I.B.2	2,04	a. perlu dilakukan rekayasa teknis di kawasan banjir berupa pembuatan saluran drainase yang terintegrasi dengan pembangunan jalan; b. sebagai bentuk mitigasi bencana, perencanaan jalan diwajibkan 1 (satu) meter dari ketinggian muka air banjir, terutama pada lahan yang masuk dalam kawasan rawan bencana banjir; dan c. bangunan direkomendasikan memiliki minimal 2 (dua) lantai. d. Pada zona perumahan harus menyediakan RTH minimal sebesar 15%. e. Menyediakan lubang biopori sebagai upaya meningkatkan daya resap air hujan ke dalam tanah sehingga mampu mengurangi resiko banjir akibat meluapnya air hujan. f. Membangun jaringan drainase dengan konstruksi yang sesuai standar dan kebutuhan minimal serta terintegrasi dengan jaringan drainase di WP.
		Sub zona perumahan kepadatan sedang	R-3	SWP A Blok I.A.2, Blok I.A.3, SWP C Blok I.C.1, Blok I.C.2 dan SWP D Blok I.D.1	1,92	
		Sub-zona perumahan kepadatan rendah	R-4	SWP A Blok I.A.2, Blok I.A.3, SWP B Blok I.B.1, dan Blok I.B.2	9,69	
	Zona Sarana Pelayanan Umum (SPU)	sub-zona sarana pelayanan umum skala kota	SPU-1	SWP A Blok I.A.2	0,20	
		sub-zona sarana pelayanan umum skala kelurahan	SPU-3	SWP B Blok I.B.1, dan Blok I.B.2	0,30	
	Zona Perdagangan dan Jasa (K)	Sub-Zona Perdagangan dan Jasa Skala SWP	K-3	SWP B Blok I.B.1	0,01	
	Zona pertahanan dan keamanan (HK)	pertahanan dan keamanan	HK	SWP A Blok I.A.4	0,94	
Rawan bencana banjir tingkat sedang	Zona Pertanian (P)	Sub-Zona Tanaman Pangan	P-1	SWP A Blok I.A.1, SWP B Blok I.B.1, Blok I.B.2, Blok I.B.3, Blok I.B.4, SWP C Blok I.C.1 Blok I.C.2, dan SWP D Blok I.D.1	146,88	a. Penyediaan penanda/signage jalur evakuasi dan titik kumpul b. Tidak boleh ada kegiatan yang menghambat jalur evakuasi c. Lebar jalan minimum 3 meter untuk kendaraan pengangkut evakuasi bencana d. Bangunan tempat evakuasi bencana memiliki prasarana pendukung untuk melayani pengungsian yaitu jaringan listrik, air bersih, sanitasi dan persampahan
		Sub-Zona hortikultura	P-2	SWP D Blok I.D.1	0,28	
	Zona Kawasan Peruntukan Industri (KPI)	Kawasan Peruntukan Industri	KPI	SWP A Blok I.A.1, SWP B Blok I.B.1, Blok I.B.2, Blok I.B.3, Blok I.B.4, dan SWP C Blok I.C.2	153,36	• Pada sub-zona Kawasan Peruntukan Industri kota harus menyediakan RTH minimal sebesar 15%. • Menyediakan sumur resapan sebagai upaya menampung air hujan dan meresapkannya ke dalam tanah. • Membangun jaringan drainase dengan konstruksi yang sesuai standar dan kebutuhan minimal serta terintegrasi dengan jaringan drainase di WP.
	Zona perumahan (R)	Sub-zona perumahan kepadatan tinggi	R-2	SWP A Blok I.A.1, Blok I.A.3 dan SWP C Blok I.C.2	9,92	a. perlu dilakukan rekayasa teknis di kawasan banjir berupa pembuatan saluran drainase yang terintegrasi dengan pembangunan jalan; b. sebagai bentuk mitigasi bencana, perencanaan jalan diwajibkan 1 (satu) meter dari ketinggian muka air banjir, terutama pada lahan yang masuk dalam kawasan rawan bencana banjir; dan c. bangunan direkomendasikan memiliki minimal 2 (dua)

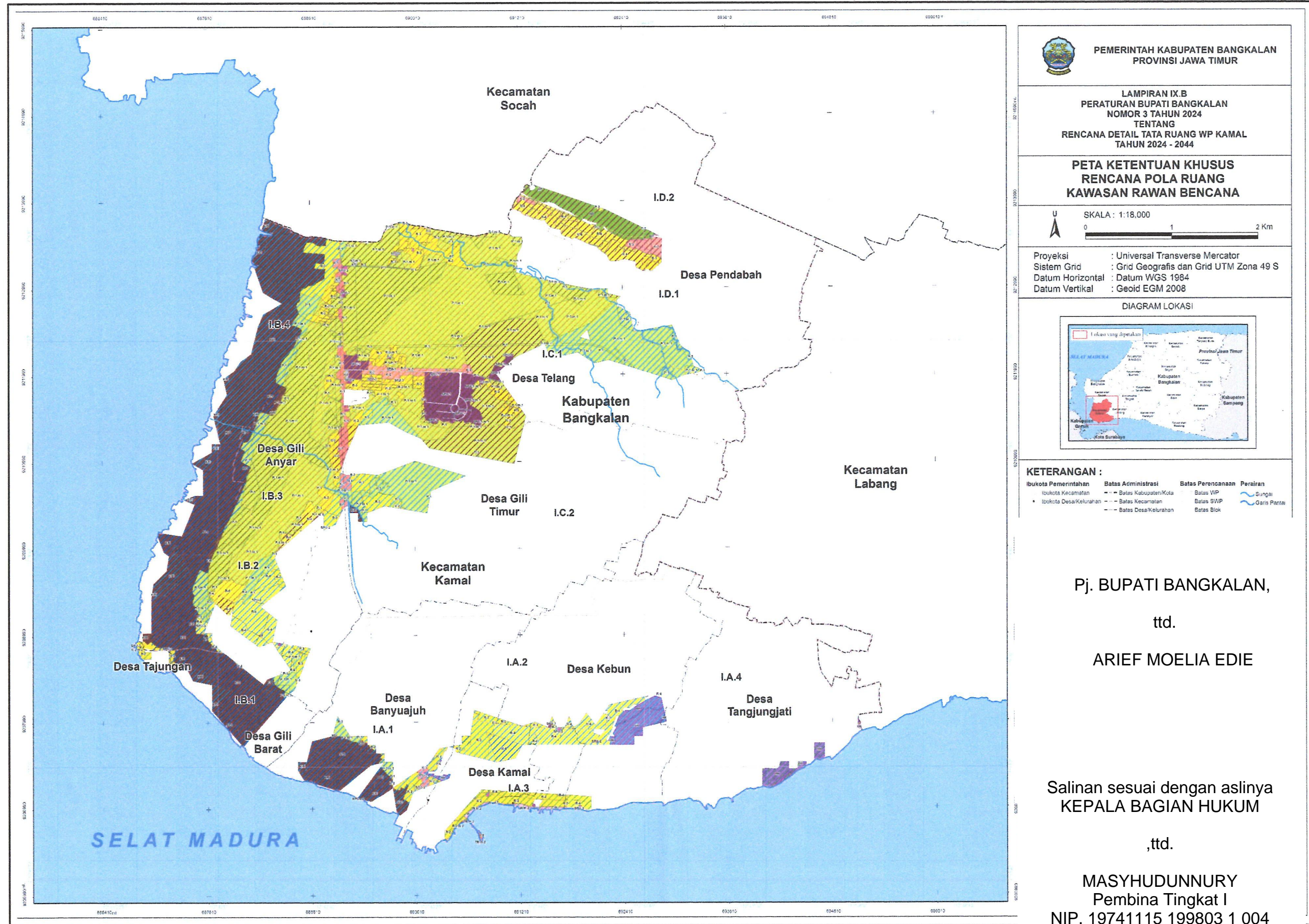
Ketentuan Khusus	Zona	Sub-Zona	Kode Sub- Zona	Lokasi	Luas (Ha)	Ketentuan Khusus
						<p>lantai.</p> <p>d. Pada zona perumahan harus menyediakan RTH minimal sebesar 15%.</p> <p>e. Menyediakan lubang biopori sebagai upaya meningkatkan daya resap air hujan ke dalam tanah sehingga mampu mengurangi resiko banjir akibat meluapnya air hujan.</p> <p>f. Membangun jaringan drainase dengan konstruksi yang sesuai standar dan kebutuhan minimal serta terintegrasi dengan jaringan drainase di WP.</p>
		Sub zona perumahan kepadatan sedang	R-3	SWP A Blok I.A.1, Blok I.A.2, Blok I.A.3, SWP B Blok I.B.1, Blok I.B.2, Blok I.B.3, Blok I.B.4, dan SWP C Blok I.C.2	49,64	<p>a. perlu dilakukan rekayasa teknis di kawasan banjir berupa pembuatan saluran drainase yang terintegrasi dengan pembangunan jalan;</p> <p>b. sebagai bentuk mitigasi bencana, perencanaan jalan diwajibkan 1 (satu) meter dari ketinggian muka air banjir, terutama pada lahan yang masuk dalam kawasan rawan bencana banjir; dan</p>
		Sub-zona perumahan kepadatan rendah	R-4	SWP A Blok I.A.2, Blok I.A.3, Blok I.A.4, SWP B Blok I.B.1, Blok I.B.2, Blok I.B.3, dan SWP C Blok I.C.1	69,42	<p>c. bangunan direkomendasikan memiliki minimal 2 (dua) lantai.</p> <p>d. Pada zona perumahan harus menyediakan RTH minimal sebesar 15%.</p> <p>e. Menyediakan lubang biopori sebagai upaya meningkatkan daya resap air hujan ke dalam tanah sehingga mampu mengurangi resiko banjir akibat meluapnya air hujan.</p> <p>f. Membangun jaringan drainase dengan konstruksi yang sesuai standar dan kebutuhan minimal serta terintegrasi dengan jaringan drainase di WP.</p>
	Zona Sarana Pelayanan Umum (SPU)	Sub-Zona Sarana Pelayanan Umum Skala Kota	SPU-1	SWP A Blok I.A.2	0,03	a. perlu dilakukan rekayasa teknis di kawasan banjir berupa pembuatan saluran drainase yang terintegrasi dengan pembangunan jalan;
		Sub-Zona Sarana Pelayanan Umum Skala Kecamatan	SPU-2	SWP A Blok I.A.1, Blok I.A.3, I.A.4, dan SWP B Blok I.B.2	0,33	b. sebagai bentuk mitigasi bencana, perencanaan jalan diwajibkan 1 (satu) meter dari ketinggian muka air banjir, terutama pada lahan
		Sub-Zona Sarana Pelayanan Umum Skala Kelurahan	SPU-3	SWP A Blok I.A.1, Blok I.A.3, dan SWP B Blok I.B.2, Blok I.B.3	0,37	c. yang masuk dalam kawasan rawan bencana banjir; dan d. bangunan direkomendasikan memiliki minimal 2 (dua) lantai.
	Zona Perdagangan dan Jasa (K)	Sub-Zona Perdagangan dan Jasa Skala Kota	K-1	SWP A Blok I.A.1, Blok I.A.3, SWP B Blok I.B.3, Blok I.B.4, dan SWP C Blok I.C.1, Blok I.C.2	5,34	e. Pada zona perumahan harus menyediakan RTH minimal sebesar 15%.
		Sub-Zona Perdagangan dan Jasa Skala SWP	K-3	SWP A Blok I.A.2, Blok I.A.4	0,17	f. Menyediakan lubang biopori sebagai upaya meningkatkan daya resap air hujan ke dalam tanah sehingga mampu mengurangi resiko banjir akibat meluapnya air hujan.
	Zona Perkantoran (KT)	Perkantoran	KT	SWP B Blok I.B.2, dan SWP C Blok I.C.2	0,18	g. Membangun jaringan drainase dengan konstruksi yang sesuai standar dan kebutuhan minimal serta terintegrasi dengan jaringan drainase di WP.

Ketentuan Khusus	Zona	Sub-Zona	Kode Sub- Zona	Lokasi	Luas (Ha)	Ketentuan Khusus
	Zona pertahanan dan keamanan (HK)	pertahanan dan keamanan	HK	SWP A Blok I.A.3, Blok I.A.4	19,84	
Rawan bencana likuefaksi tingkat sedang	Zona Hutan Produksi	Sub-zona Hutan Produksi Tetap	HP	SWP D Blok I.D.1, Blok I.D.2	26,00	a. rencana pola ruang yang berada pada zona likuefaksi disyaratkan untuk pembangunan baru harus mengikuti standar yang berlaku; dan b. rencana pola ruang yang berada pada zona likuefaksi disyaratkan intensitas pemanfaatan ruangnya rendah.
	Zona Pertanian (P)	Sub-zona tanaman pangan	P-1	SWP B Blok I.B.2, Blok I.B.3, SWP C Blok I.C.1, Blok I.C.2, dan SWP D Blok I.D.1	95,73	
		Sub-zona Hortikultura	P-2	SWP D Blok I.D.1 dan Blok I.D.2	0,39	
	Zona perumahan (R)	Sub zona perumahan kepadatan sedang	R-3	SWP B Blok I.B.3, SWP C Blok I.C.1, Blok I.C.2, dan SWP D Blok I.D.1	15,94	
		Sub-zona perumahan kepadatan rendah	R-4	SWP B Blok I.B.2, Blok I.B.3, SWP C Blok I.C.1, dan SWP D Blok I.D.1	38,30	
	Zona Sarana Pelayanan Umum (SPU)	Sub-zona sarana pelayanan umum skala kota	SPU-1	SWP C Blok I.C.1, Blok I. C.2	32,32	
	Zona Perdagangan dan Jasa (K)	Sub-Zona Perdagangan dan Jasa Skala Kota	K-1	SWP B Blok I.B.3, SWP C dan Blok I.C.2	3,73	
		Sub-Zona Perdagangan dan Jasa Skala WP	K-2	SWP C Blok I.C.1, SWP D Blok I.D.1, dan Blok I.D.2	7,51	
Rawan bencana banjir tingkat tinggi dan rawan bencana likuefaksi tingkat sedang	Zona Pertanian (P)	Sub-zona tanaman pangan	P-1	SWP B Blok I.B.2, Blok I.B.3, Blok I.B.4, SWP C Blok I.C.1, dan SWP D Blok I.D.1	233,48	
	Zona Kawasan Peruntukan Industri (KPI)	Kawasan Peruntukan Industri	KPI	SWP B Blok I.B.2, Blok I.B.3, Blok I.B.4	3,04	a. perlu dilakukan rekayasa teknis di kawasan banjir berupa pembuatan saluran drainase yang terintegrasi dengan pembangunan jalan; b. sebagai bentuk mitigasi bencana, perencanaan jalan diwajibkan 1 (satu) meter dari ketinggian muka air banjir, terutama pada lahan yang masuk dalam kawasan rawan bencana banjir; dan c. bangunan direkomendasikan memiliki minimal 2 (dua) lantai. d. Pada zona perumahan harus menyediakan RTH minimal sebesar 15%. e. Menyediakan lubang biopori sebagai upaya meningkatkan daya resap air hujan ke dalam tanah sehingga mampu mengurangi resiko banjir akibat meluapnya air hujan. f. Membangun jaringan drainase dengan konstruksi yang
	Zona perumahan (R)	Sub zona perumahan kepadatan sedang	R-3	SWP B Blok I.B.3, Blok I.B.4, dan SWP C Blok I.C.1	6,40	
		Sub-zona perumahan kepadatan rendah	R-4	SWP B Blok I.B.2	0,08	

Ketentuan Khusus	Zona	Sub-Zona	Kode Sub- Zona	Lokasi	Luas (Ha)	Ketentuan Khusus
						sesuai standar dan kebutuhan minimal serta terintegrasi dengan jaringan drainase di WP. g. rencana pola ruang yang berada pada zona likuefaksi disyaratkan untuk pembangunan baru harus mengikuti standar yang berlaku; dan h. rencana pola ruang yang berada pada zona likuefaksi disyaratkan intensitas pemanfaatan ruangnya rendah.
	Zona Sarana Pelayanan Umum (SPU)	Sub-Zona Sarana Pelayanan Umum Skala Kecamatan	SPU-2	SWP C Blok I.C.1	0,47	a. perlu dilakukan rekayasa teknis di kawasan banjir berupa pembuatan saluran drainase yang terintegrasi dengan pembangunan jalan;
		Sub-Zona Sarana Pelayanan Umum Skala Kelurahan	SPU-3	SWP C Blok I.C.1	0,87	b. sebagai bentuk mitigasi bencana, perencanaan jalan diwajibkan 1 (satu) meter dari ketinggian muka air banjir, terutama pada lahan yang masuk dalam kawasan rawan bencana banjir; dan
	Zona Perdagangan dan Jasa (K)	Sub-zona perdagangan dan jasa skala kota	K-1	SWP B Blok I.B.3, Blok I.B.4, dan SWP C Blok I.C.1	1,82	c. bangunan direkomendasikan memiliki minimal 2 (dua) lantai.
	Zona Perkantoran (KT)	Perkantoran	KT	SWP B Blok I.B.4, dan SWP C Blok I.C.1	0,87	d. Pada zona perumahan harus menyediakan RTH minimal sebesar 15%. e. Menyediakan lubang biopori sebagai upaya meningkatkan daya resap air hujan ke dalam tanah sehingga mampu mengurangi resiko banjir akibat meluapnya air hujan. f. Membangun jaringan drainase dengan konstruksi yang sesuai standar dan kebutuhan minimal serta terintegrasi dengan jaringan drainase di WP. g. rencana pola ruang yang berada pada zona likuefaksi disyaratkan untuk pembangunan baru harus mengikuti standar yang berlaku; dan h. rencana pola ruang yang berada pada zona likuefaksi disyaratkan intensitas pemanfaatan ruangnya rendah.
Rawan bencana banjir tingkat tinggi dan rawan bencana abrasi tingkat tinggi	Zona Kawasan Peruntukan Industri (KPI)	Kawasan Peruntukan Industri	KPI	SWP B Blok I.B.2	0,97	a. Pengembangan jalur evakuasi dan sistem peringatan dini b. Pengembangan ekosistem mangrove pada pesisir pantai untuk mengurangi bencana abrasi c. Kegiatan yang diperbolehkan adalah pengembangan RTH, pertanian, dan bangunan pengendali air
	Zona perumahan (R)	Sub zona perumahan kepadatan tinggi	R-2	SWP B Blok I.B.1, Blok I.B.2.	0,02	d. Diperbolehkan dengan syarat sesuai peraturan perundang-undangan yang berlaku untuk kegiatan pertahanan dan keamanan, kegiatan perikanan e. Tidak diperbolehkan peningkatan dan pengembangan lahan terbangun
Rawan bencana banjir tingkat sedang dan rawan bencana likuefaksi tingkat sedang	Zona Pertanian (P)	Sub-zona tanaman pangan	P-1	SWP B Blok I.B.2, Blok I.B.3, Blok I.B.4, SWP C Blok I.C.1, Blok I.C.2, dan SWP D Blok I.D.1	303,94	
	Zona perumahan (R)	Sub zona perumahan kepadatan sedang	R-3	SWP B Blok I.B.3, Blok I.B.4, SWP C Blok I.C.1, dan Blok I.C.2	51,03	a. perlu dilakukan rekayasa teknis di kawasan banjir berupa pembuatan saluran drainase yang terintegrasi dengan pembangunan jalan;

Ketentuan Khusus	Zona	Sub-Zona	Kode Sub- Zona	Lokasi	Luas (Ha)	Ketentuan Khusus
		Sub-zona perumahan kepadatan rendah	R-4	SWP B Blok I.B.2 dan Blok I.B.3	8,43	b. sebagai bentuk mitigasi bencana, perencanaan jalan diwajibkan 1 (satu) meter dari ketinggian muka air banjir, terutama pada lahan yang masuk dalam kawasan rawan bencana banjir; dan c. bangunan direkomendasikan memiliki minimal 2 (dua) lantai. d. Pada zona perumahan harus menyediakan RTH minimal sebesar 15%. e. Menyediakan lubang biopori sebagai upaya meningkatkan daya resap air hujan ke dalam tanah sehingga mampu mengurangi resiko banjir akibat meluapnya air hujan. f. Membangun jaringan drainase dengan konstruksi yang sesuai standar dan kebutuhan minimal serta terintegrasi dengan jaringan drainase di WP. g. rencana pola ruang yang berada pada zona likuefaksi disyaratkan untuk pembangunan baru harus mengikuti standar yang berlaku; dan h. rencana pola ruang yang berada pada zona likuefaksi disyaratkan intensitas pemanfaatan ruangnya rendah.
	Zona Sarana Pelayanan Umum (SPU)	Sub-Zona Sarana Pelayanan Umum Skala Kota	SPU-1	SWP C Blok I.C.1 dan Blok I.C.2.	7,89	
		Sub-Zona Sarana Pelayanan Umum Skala Kecamatan	SPU-2	SWP C Blok I.C.1 dan Blok I.C.2.	0,73	
		Sub-Zona Sarana Pelayanan Umum Skala Kelurahan	SPU-3	SWP C Blok I.C.1	0,15	
	Zona Perdagangan dan Jasa (K)	Sub-zona perdagangan dan jasa skala kota	K-1	SWP B Blok I.B.3, Blok I.B.4, SWP C Blok I.C.1, dan Blok I.C.2	4,29	
		Sub-zona perdagangan dan jasa skala WP	K-2	SWP C Blok I.C.1	8,78	
	Zona Perkantoran (KT)	Perkantoran	KT	SWP B Blok I.B.4 dan SWP C Blok I.C.1	0,75	
Rawan bencana banjir tingkat sedang dan rawan bencana abrasi tingkat tinggi	Zona Kawasan Peruntukan Industri (KPI)	Kawasan Peruntukan Industri	KPI	SWP B Blok I.B.2	0,09	a. Pengembangan jalur evakuasi dan sistem peringatan dini b. Pengembangan ekosistem mangrove pada pesisir pantai untuk mengurangi bencana abrasi c. Kegiatan yang diperbolehkan adalah pengembangan RTH, pertanian, dan bangunan pengendali air d. Diperbolehkan dengan syarat sesuai peraturan perundang-undangan yang berlaku untuk kegiatan pertahanan dan keamanan, kegiatan perikanan e. Tidak diperbolehkan peningkatan dan pengembangan lahan terbangun
	Zona perumahan (R)	Sub zona perumahan kepadatan tinggi	R-2	SWP B Blok I.B.1, Blok I.B.2.	0,73	

Peta Ketentuan Khusus Kawasan Rawan Bencana (KRB)

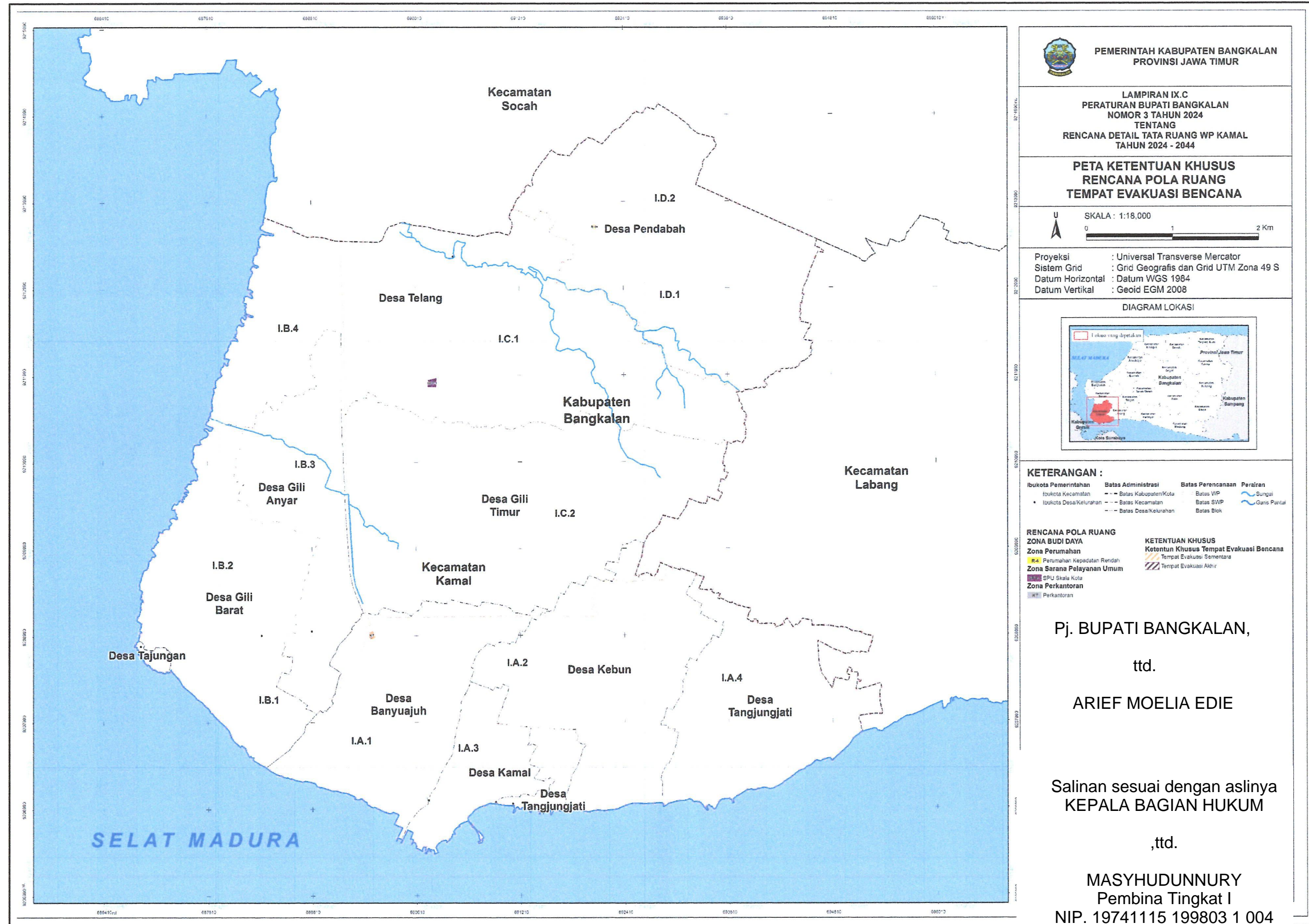


3. Lampiran IX.C Ketentuan Khusus Tempat Evakuasi Bencana

Tabel Ketentuan Khusus Kawasan Sempadan Tempat Evakuasi Bencana

Ketentuan Khusus	Zona	Sub-Zona	Kode Sub-Zona	Lokasi	Luasan (Ha)	Ketentuan Khusus
Tempat Evakuasi Sementara	Zona perumahan (R)	Sub-Zona Perumahan Kepadatan Rendah	R-4	SWP D Blok I.D.1	0,20	a. Penyediaan penanda/signage jalur evakuasi dan titik kumpul; b. Tidak boleh ada kegiatan yang menghambat jalur evakuasi. c. Lebar jalan minimum 3 meter untuk kendaraan pengangkut evakuasi bencana; dan d. Bangunan tempat evakuasi bencana memiliki prasarana pendukung untuk melayani pengungsian yaitu jaringan listrik, air bersih, sanitasi dan persampahan.
	Zona Perkantoran (KT)	Sub-Zona Perkantoran	KT	SWP A Blok I.A.1	0,47	
Tempat Evakuasi Akhir	Zona Sarana Pelayanan Umum (SPU)	Sub-zona Sarana Pelayanan Umum Skala Kota	SPU-1	SWP C Blok I.C.1	0,83	

Peta Ketentuan Khusus Tempat Evakuasi Bencana



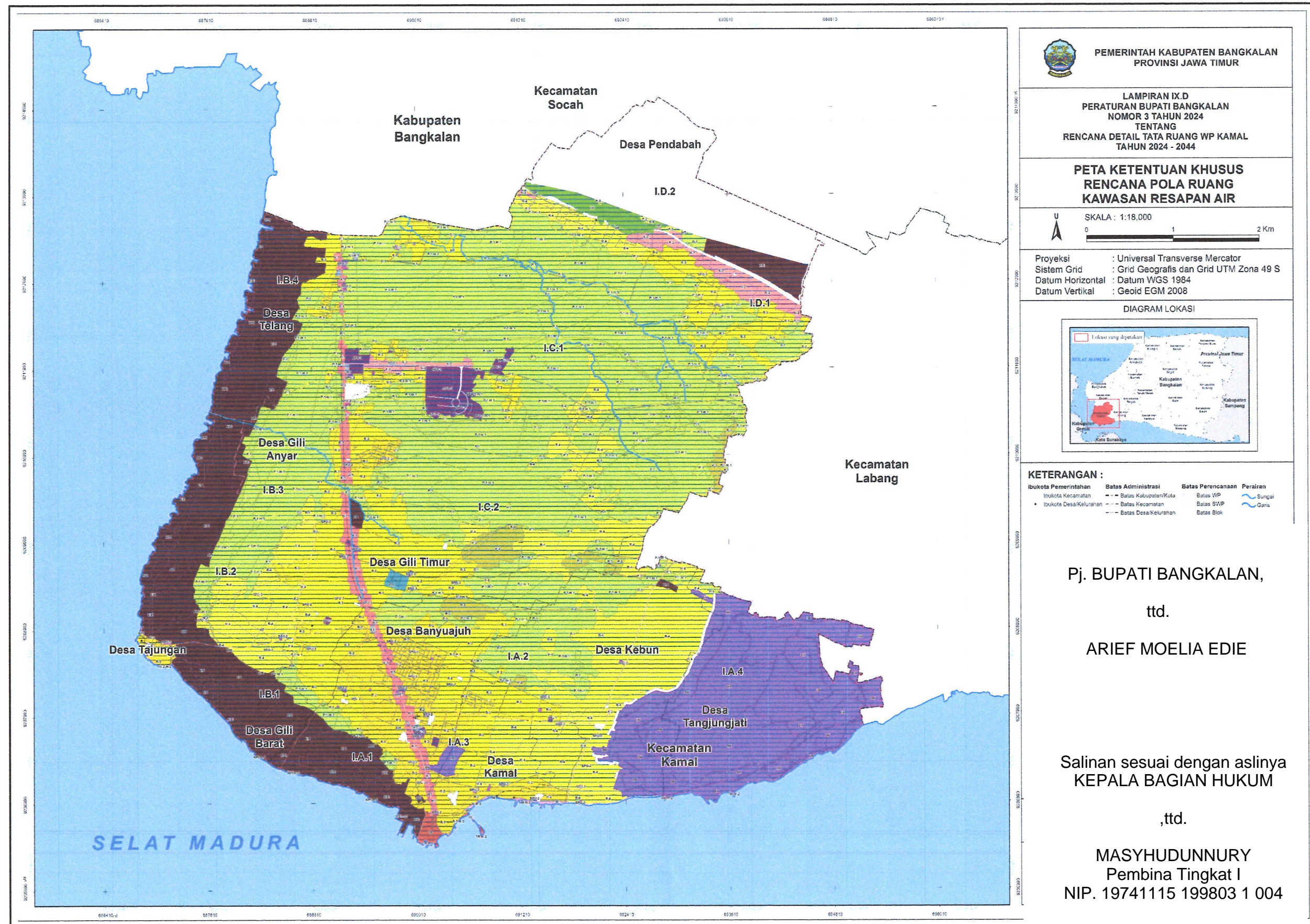
4. Lampiran IX.D Ketentuan Khusus Kawasan Resapan Air

Tabel Ketentuan Khusus Kawasan Resapan Air

Ketentuan Khusus	Zona	Sub-Zona	Kode Sub-Zona	Lokasi	Luasan (Ha)	Ketentuan Khusus
Kawasan Resapan Air	Zona Hutan Produksi (HPT)	Sub-zona Hutan Produksi Tetap	HPT	SWP D Blok I.D.1, Blok I.D.2	26,95	a. penerapan prinsip kemampuan tinggi dalam menahan limpasan air hujan (zero delta q policy) terhadap setiap kegiatan budidaya terbangun yang diajukan izinnya dan harus sesuai dengan daya dukung lingkungan; b. kegiatan penghijauan dan penyediaan sumur resapan dan/atau waduk pada lahan terbangun yang sudah ada; c. ketentuan pelarangan kegiatan yang merusak kualitas dan kuantitas air, kondisi fisik kawasan, dan daerah tangkapan air; d. pemeliharaan kelangsungan fungsi resapan dan imbuhan air tanah, dengan menjaga efektifitas sumur resapan air tanah dan sumur imbuhan air tanah; e. pengendalian penggunaan air tanah diterapkan secara ketat melalui pengurangan dan penyesuaian pengambilan air tanah terhadap kondisi sumur; dan f. penggunaan air tanah diarahkan digunakan secara komunal dengan melalui pengurangan dan penyesuaian pengambilan air tanah.
	Pertanian (P)	Tanaman Pangan	P-1	SWP A Blok I.A.1, Blok I.A.2, Blok I.A.4, SWP B Blok I.B.1, Blok I.B.2, Blok I.B.3, Blok I.B.4, SWP C Blok I.C.1, Blok I.C.2, dan SWP D Blok I.D.1, Blok I.D.2.	1.733,62	
		Sub-Zona hortikultura	P-2	SWP D Blok I.D.1, Blok I.D.2	9,74	
		Sub-Zona perkebunan	P-3	SWP A Blok I.A.2, dan SWP C Blok I.C.1 Blok I.C.2	54,64	
	Zona Pembangkitan Tenaga Listrik (PTL)	Pembangkitan Tenaga Listrik	PTL	SWP C Blok I.C.2	4,22	
	Zona Kawasan Peruntukan Industri (KPI)	Sub-Zona Kawasan Peruntukan Industri	KPI	SWP A Blok I.A.1, Blok I.A.3, Blok I.A.4, SWP B Blok I.B.1, Blok I.B.2, Blok I.B.3, Blok I.B.4, SWP C Blok I.C.2, dan SWP D Blok I.D.2.	563,66	
	Zona Pariwisata (W)	Pariwisata	W	SWP A Blok I.A.3, Blok I.A.4	3,14	
	Zona perumahan (R)	Sub zona perumahan kepadatan tinggi	R-2	SWP A Blok I.A.1, Blok I.A.2, Blok I.A.3, SWP B Blok I.B.1, Blok I.B.2, dan SWP C Blok I.C.2.	194,43	
		Sub zona perumahan kepadatan sedang	R-3	SWP A Blok I.A.1, Blok I.A.2, Blok I.A.3, SWP B Blok I.B.1, Blok I.B.2, Blok I.B.3, Blok I.B.4, SWP C Blok I.C.1, Blok I.C.2, dan SWP D Blok I.D.1.	522,27	
		Sub-zona perumahan kepadatan rendah	R-4	SWP A Blok I.A.2, Blok I.A.3, Blok I.A.4, SWP B Blok I.B.1, Blok I.B.2, Blok I.B.3, SWP C Blok I.C.1, Blok I.C.2, dan SWP D Blok I.D.1, Blok I.D.2.	552,95	
	Zona Sarana Pelayanan	Sub-zona Sarana Pelayanan Umum	SPU-1	SWP A Blok I.A.2, Blok I.A.3, SWP B Blok I.B.3,	44,05	

Ketentuan Khusus	Zona	Sub-Zona	Kode Sub-Zona	Lokasi	Luasan (Ha)	Ketentuan Khusus
	Umum (SPU)	Skala Kota		dan SWP C Blok I.C.1, Blok I.C.2.		
		Sub-Zona Sarana Pelayanan Umum Skala Kecamatan	SPU-2	SWP A Blok I.A.1, Blok I.A.2, Blok I.A.3, Blok I.A.4, SWP B Blok I.B.2, Blok I.B.3, dan SWP C Blok I.C.1, Blok I.C.2.	5,44	
		Sub-Zona Sarana Pelayanan Umum Skala Kelurahan	SPU-3	SWP A Blok I.A.1, Blok I.A.2, Blok I.A.3, Blok I.A.4, SWP B Blok I.B.1, Blok I.B.2, Blok I.B.3, SWP C Blok I.C.1, Blok I.C.2, dan SWP D Blok I.D.1.	4,92	
	Zona Perdagangan dan Jasa	Sub-Zona Perdagangan dan Jasa Skala kota	K-1	SWP A Blok I.A.1, Blok I.A.2, Blok I.A.3, SWP B Blok I.B.3, Blok I.B.4, dan SWP C Blok I.C.1, Blok I.C.2.	53,05	
		Sub-Zona Perdagangan dan Jasa Skala WP	K-2	SWP C Blok I.C.1, dan SWP D Blok I.D.1, Blok I.D.2.	46,16	
		Sub-zona perdagangan dan jasa skala SWP	K-3	SWP A Blok I.A.2, Blok I.A.4, dan SWP B Blok I.B.1.	0,18	
	Zona Perkantoran (KT)	Perkantoran	KT	SWP A Blok I.A.1, Blok I.A.2, Blok I.A.3, SWP B Blok I.B.1, Blok I.B.2, Blok I.B.3, Blok I.B.4, dan SWP C Blok I.C.1, Blok I.C.2.	3,63	
	Zona Transportasi (TR)	Transportasi	TR	SWP A Blok I.A.3.	7,70	
	Zona pertahanan dan keamanan (HK)	pertahanan dan keamanan	HK	SWP A Blok I.A.1, Blok I.A.3, dan Blok I.A.4.	454,60	

Peta Ketentuan Khusus Kawasan Resapan Air



5. Lampiran IX.E Ketentuan Khusus Kawasan Sempadan

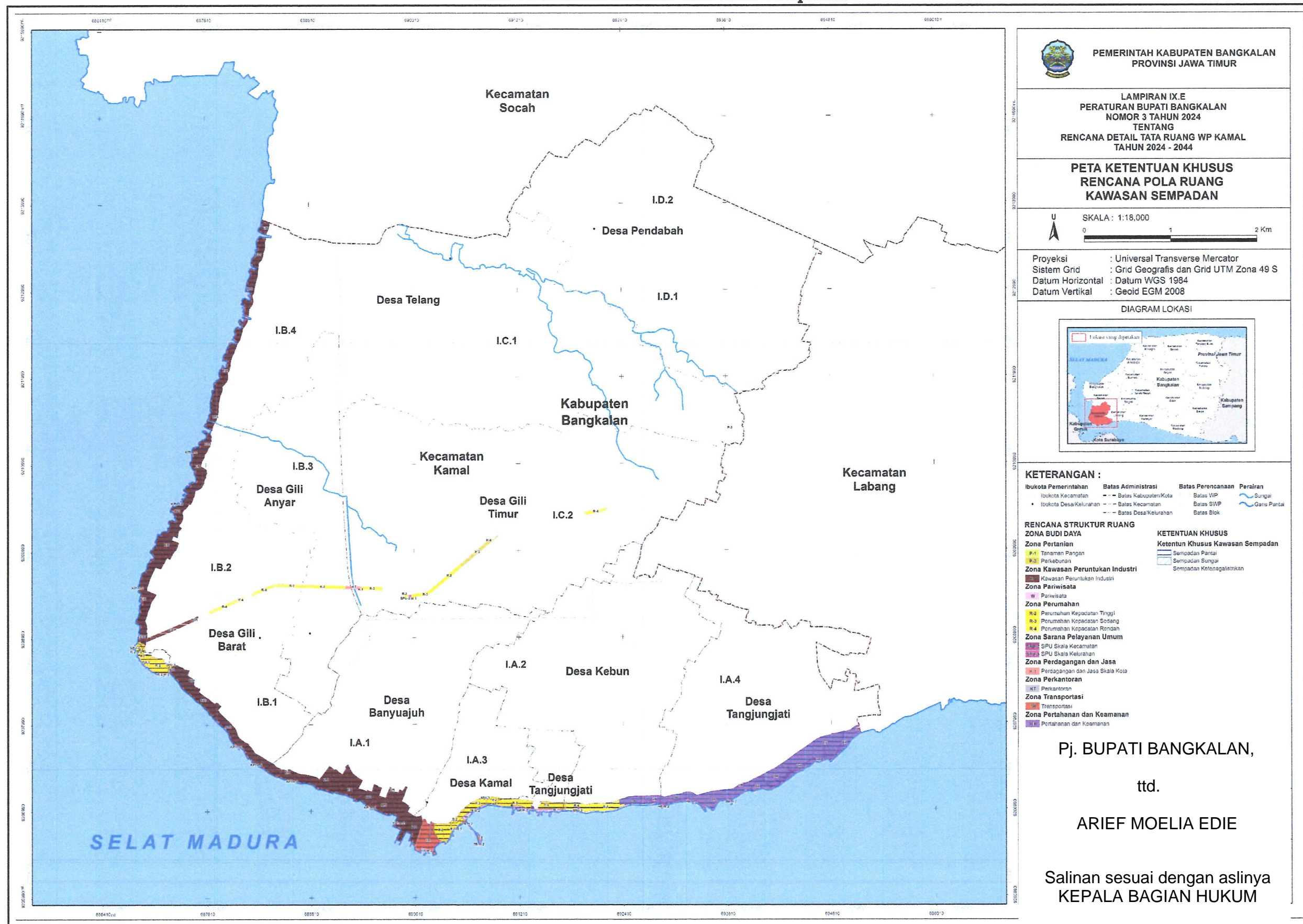
Tabel Ketentuan Khusus Kawasan Sempadan

Ketentuan Khusus	Zona	Sub-Zona	Kode Sub-Zona	Lokasi	Luasan (Ha)	Ketentuan Khusus
Kawasan Sempadan Pantai	Zona Kawasan Peruntukan Industri (KPI)	Sub-Zona Kawasan Peruntukan Industri	KPI	SWP A Blok I.A.1, SWP B Blok I.B.1, Blok I.B.2, dan Blok I.B.4	114,49	a. Diizinkan untuk kegiatan industri yang tidak menghasilkan limbah B3. b. Wajib menyediakan infrastruktur pengolahan limbah. c. Wajib menyediaka RTH minimal 15% sebagai penyangga di kawasan pesisir.
	Zona Pariwisata (W)	Sub-Zona Pariwisata	W	SWP A Blok I.A.3 dan Blok I.A.4	3,14	a. Tidak diijinkan untuk kegiatan budi daya terbangun dengan intensitas menengah hingga tinggi. b. Direkomendasikan untuk kegiatan pertanian, ruang terbuka hijau, dan wisata alam/buatan dengan intensitas rendah.
	Zona perumahan (R)	Sub-Zona Perumahan Kepadatan Tinggi	R-2	SWP A Blok I.A.3, dan SWP B Blok I.B.1, dan I.B.2	21,37	a. Kegiatan terbangun tidak boleh dikembangkan melebihi kondisi eksisting. b. Kegiatan yang boleh dikembangkan di wilayah ini adalah RTH dan pendukung kegiatan rumah kepadatan tinggi c. Pada sub-zona rumah kepadatan tinggi skala kota harus menyediakan RTH minimal sebesar 15%.
		Sub-Zona Perumahan Kepadatan Rendah	R-4	SWP A Blok I.A.4	5,37	a. Kegiatan terbangun tidak boleh dikembangkan melebihi kondisi eksisting. b. Kegiatan yang boleh dikembangkan di wilayah ini adalah RTH dan pendukung kegiatan pada kawasan rumah kepadatan rendah c. Pada sub-zona rumah kepadatan sedang harus menyediakan RTH minimal sebesar 15%.
	Zona Sarana Pelayanan Umum (SPU)	Sub-Zona Sarana Pelayanan Umum Skala Kecamatan	SPU-2	SWP A Blok I.A.3 dan Blok I.A.4	0,22	a. Kegiatan terbangun tidak boleh dikembangkan melebihi kondisi eksisting. b. Kegiatan yang boleh dikembangkan di wilayah ini adalah RTH dan pendukung kegiatan Sarana Pelayanan Umum skala kecamatan c. Pada sub-zona perdagangan dan jasa skala SWP harus menyediakan RTH minimal sebesar 15%.
		Sub-Zona Sarana Pelayanan Umum Skala Kelurahan	SPU-3	SWP A Blok I.A.3 dan SWP B Blok I.B.1	0,15	a. Kegiatan terbangun tidak boleh dikembangkan melebihi kondisi eksisting. b. Kegiatan yang boleh dikembangkan di wilayah ini adalah RTH dan pendukung kegiatan Sarana Pelayanan Umum skala kelurahan c. Pada sub-zona perdagangan dan jasa skala SWP harus menyediakan RTH minimal sebesar 15%.
	Zona Perkantoran (KT)	Sub-Zona Perkantoran	KT	SWP A Blok I.A.3 dan SWP B Blok I.B.1	0,05	a. Kegiatan terbangun tidak boleh dikembangkan melebihi kondisi eksisting. b. Kegiatan yang boleh dikembangkan di wilayah ini adalah RTH dan pendukung kegiatan kawasan perkantoran c. Pada sub-zona perdagangan dan jasa skala SWP harus menyediakan RTH minimal sebesar 15%.
	Zona Transportasi	Sub-Zona Transportasi	TR	SWP A Blok I.A.3	7,70	a. Kegiatan terbangun tidak boleh dikembangkan melebihi kondisi eksisting.

Ketentuan Khusus	Zona	Sub-Zona	Kode Sub-Zona	Lokasi	Luasan (Ha)	Ketentuan Khusus
	(TR)					b. Kegiatan yang boleh dikembangkan di wilayah ini adalah RTH dan pendukung kegiatan transportasi dan infrastruktur pendukungnya c. Pada sub-zona transportasi harus menyediakan RTH minimal sebesar 15%.
	Zona Pertahanan dan Keamanan (HK)	Sub-Zona Pertahanan dan Keamanan	HK	SWP A Blok I.A.4	44,54	a. Kegiatan terbangun tidak boleh dikembangkan melebihi kondisi eksisting. b. Kegiatan yang boleh dikembangkan di wilayah ini adalah RTH dan pendukung kegiatan kawasan pertahanan dan keamanan c. Pada sub-zona perdagangan dan jasa skala SWP harus menyediakan RTH minimal sebesar 15%.
Kawasan sempadan ketenagalistrikan	Zona Pertanian (P)	Sub-Zona perkebunan	P-3	SWP C Blok I.C.1 Blok I.C.2	2,11	a. Tidak diijinkan untuk kegiatan budi daya terbangun dengan intensitas menengah hingga tinggi. b. Direkomendasikan untuk kegiatan pertanian, ruang terbuka hijau, dan wisata alam/buatan dengan intensitas rendah.
	Zona Kawasan Peruntukan Industri (KPI)	Sub-Zona Kawasan Peruntukan Industri	KPI	SWP B Blok I.B.2	2,57	a. Kegiatan terbangun tidak boleh dikembangkan melebihi kondisi eksisting. b. Kegiatan yang boleh dikembangkan di wilayah ini adalah RTH dan pendukung kegiatan pada Kawasan Peruntukan Industri c. Pada sub-zona Kawasan Peruntukan Industri kota harus menyediakan RTH minimal sebesar 15%.
	Zona perumahan (R)	Sub zona perumahan kepadatan sedang	R-3	SWP B Blok I.B.2 dan I.B.3 dan SWP C Blok I.C.2	7,07	a. Kegiatan terbangun tidak boleh dikembangkan melebihi kondisi eksisting. b. Kegiatan yang boleh dikembangkan di wilayah ini adalah RTH dan pendukung kegiatan pada kawasan rumah kepadatan sedang c. Pada sub-zona rumah kepadatan sedang harus menyediakan RTH minimal sebesar 15%.
		Sub-zona perumahan kepadatan rendah	R-4	SWP B Blok I.B.2 dan SWP C Blok I.C.2	4,01	a. Kegiatan terbangun tidak boleh dikembangkan melebihi kondisi eksisting. b. Kegiatan yang boleh dikembangkan di wilayah ini adalah RTH dan pendukung kegiatan pada kawasan rumah kepadatan rendah d. Pada sub-zona rumah kepadatan sedang harus menyediakan RTH minimal sebesar 15%.
	Zona Sarana Pelayanan Umum (SPU)	Sub-Zona Sarana Pelayanan Umum Skala Kelurahan	SPU-3	SWP C Blok I.C.2	0,15	a. Kegiatan terbangun tidak boleh dikembangkan melebihi kondisi eksisting. b. Kegiatan yang boleh dikembangkan di wilayah ini adalah RTH dan pendukung kegiatan Sarana Pelayanan Umum skala kelurahan c. Pada sub-zona perdagangan dan jasa skala SWP harus menyediakan RTH minimal sebesar 15%.
	Zona Perdagangan dan Jasa	Sub-Zona Perdagangan dan Jasa Skala kota	K-1	SWP B Blok I.B.3 dan SWP C Blok I.C.2	0,66	

Ketentuan Khusus	Zona	Sub-Zona	Kode Sub-Zona	Lokasi	Luasan (Ha)	Ketentuan Khusus
	Zona Perkantoran (KT)	Sub-Zona Perkantoran	KT	SWP C Blok I.C.2	0,07	a. Kegiatan terbangun tidak boleh dikembangkan melebihi kondisi eksisting. b. Kegiatan yang boleh dikembangkan di wilayah ini adalah RTH dan pendukung kegiatan kawasan perkantoran c. Pada sub-zona perdagangan dan jasa skala SWP harus menyediakan RTH minimal sebesar 15%.

Peta Ketentuan Khusus Kawasan Sempadan

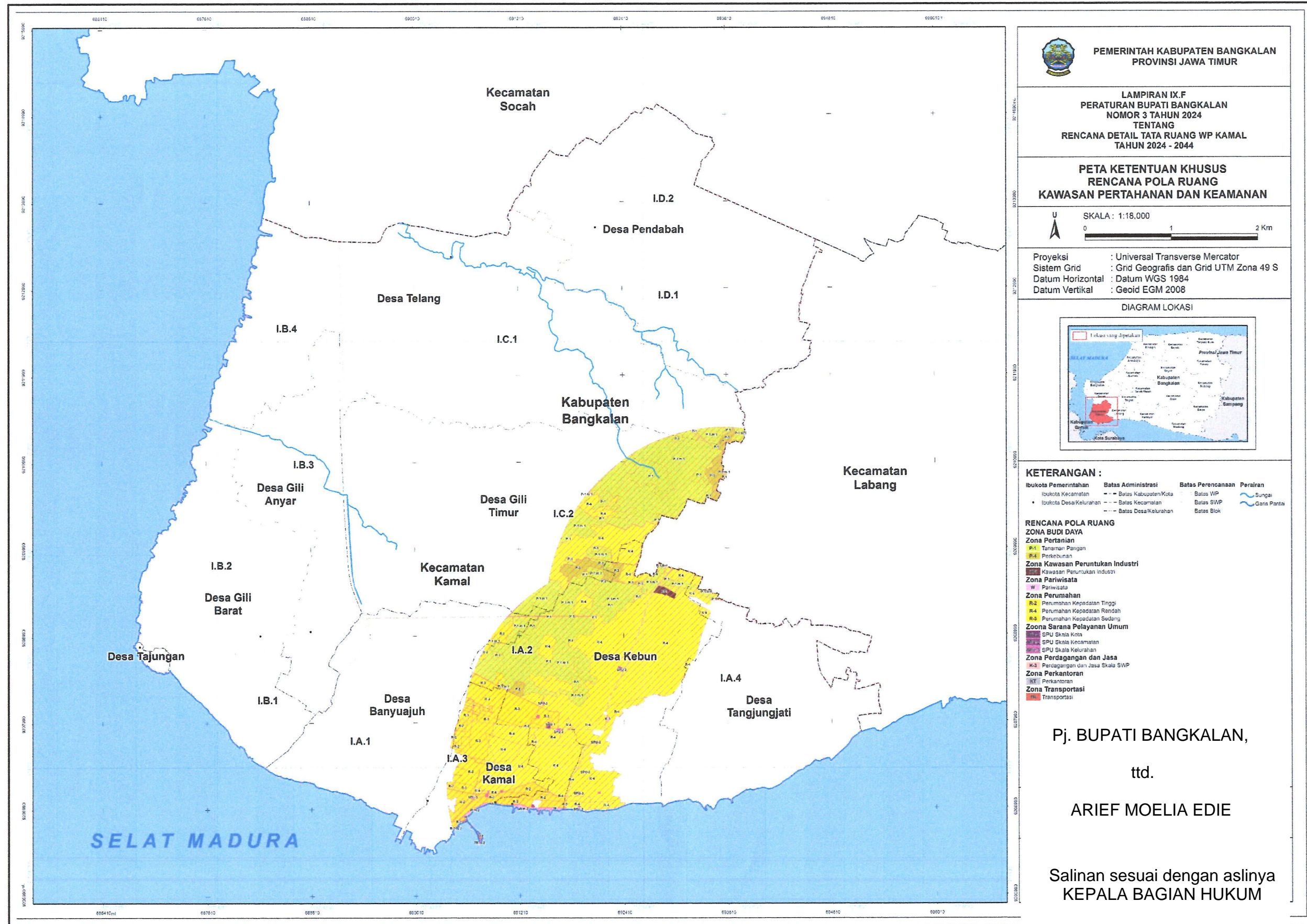


6. Lampiran IX.F Ketentuan Khusus Kawasan Pertahanan dan Keamanan

Tabel Ketentuan Khusus Kawasan Pertahanan dan Keamanan

Ketentuan Khusus	Zona	Sub-Zona	Kode Sub-Zona	Lokasi	Luasan (Ha)	Ketentuan Khusus
Kawasan pertahanan dan keamanan	Zona Pertanian (P)	Sub-Zona Tanaman Pangan	P-1	SWP A Blok I.A.2, Blok I.A.4, SWP C Blok I.C.1, dan Blok I.C.2	277,61	<ol style="list-style-type: none"> 1. Terdapat <i>bufferzone</i> (pagar) untuk pangkalan dan 500 m tanaman keras untuk daerah Latihan dan Gudang amunisi 2. Seluruh kegiatan di radius zona pertahanan dan keamanan harus mendapatkan izin dari Pangkalan Tenatara Nasional Indonesia 3. Diperbolehkan kegiatan pengembangan diantaranya: <ol style="list-style-type: none"> a. Prasarana jalan dan jembatan memiliki kekuatan 40-60 ton. b. jaringan listrik, c. jaringan Air minum d. jaringan Telekomunikasi 4. Tidak diperbolehkan pengembangan diantaranya: <ol style="list-style-type: none"> a. Pembangunan gedung bertingkat pada radius tembakan 400 m b. Membangun tempat/lokasi/bangunan yang dapat digunakan untuk kegiatan sabotase c. Eksplorasi Migas d. Jaringan pipa Migas e. Jaringan listrik berupa SUTET. f. Tidak mengganggu fungsi wilhan g. Bukan industri bahan peledak
		Sub-Zona perkebunan	P-3	SWP A Blok I.A.2, SWP C Blok I.C.1, dan Blok I.C.2	20,79	
	Zona Kawasan Peruntukan Industri (KPI)	Kawasan Peruntukan Industri	KPI	SWP A Blok I.A.3 dan Blok I.A.4	1,82	
	Zona Kawasan pariwisata (W)	Kawasan pariwisata (W)	W	SWP A Blok I.A.3 dan Blok I.A.4	3,14	
	Zona perumahan (R)	Sub-zona perumahan kepadatan tinggi	R-2	SWP A Blok I.A.3	29,36	
		Sub zona perumahan kepadatan sedang	R-3	SWP A Blok I.A.2, Blok I.A.3	70,63	
		Sub-zona perumahan kepadatan rendah	R-4	SWP A Blok I.A.2, Blok I.A.3, Blok I.A.4, dan SWP C Blok I.C.2	338,22	
	Zona Sarana Pelayanan Umum (SPU)	Sub-Zona Sarana Pelayanan Umum Skala Kota	SPU-1	SWP A Blok I.A.2	0,39	
		Sub-Zona Sarana Pelayanan Umum Skala Kecamatan	SPU-2	SWP A Blok I.A.2, Blok I.A.3, dan Blok I.A.4	0,70	
		Sub-Zona Sarana Pelayanan Umum Skala Kelurahan	SPU-3	SWP A Blok I.A.2, Blok I.A.3, dan Blok I.A.4	1,25	
	Zona Perdagangan dan Jasa (K)	Sub-zona perdagangan dan jasa skala SWP	K-3	SWP A Blok I.A.2 dan Blok I.A.4	0,17	
	Zona Perkantoran (KT)	Perkantoran	KT	SWP A Blok I.A.3	0,03	
	Zona Transportasi (TR)	Sub-Zona Transportasi	TR	SWP A Blok I.A.3	0,86	

Peta Ketentuan Khusus Kawasan Pertahanan dan Keamanan



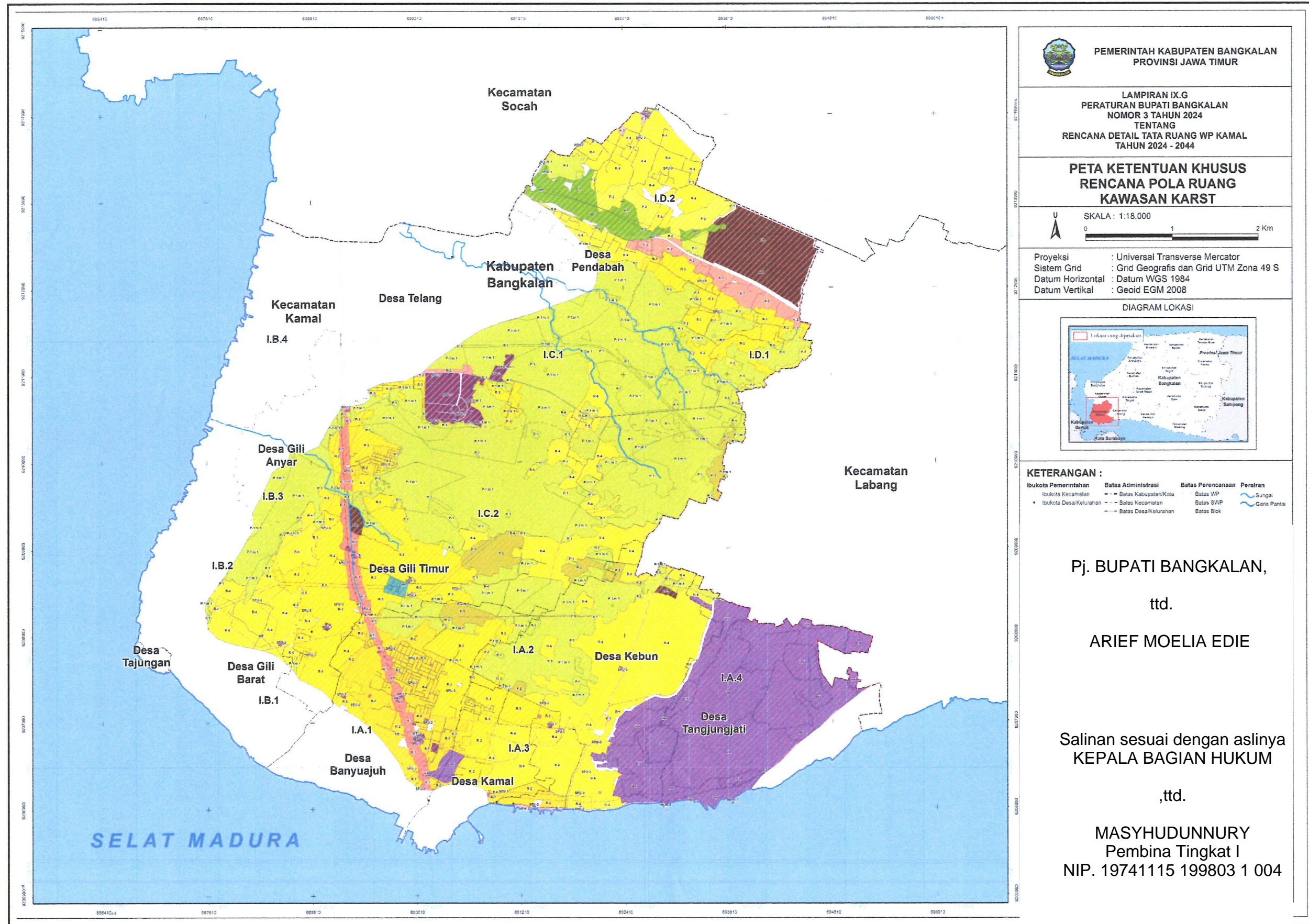
7. Lampiran IX.G Ketentuan Khusus Kawasan Karst

Tabel Ketentuan Khusus Kawasan Karst

Ketentuan Khusus	Zona	Sub-Zona	Kode Sub-Zona	Lokasi	Luasan (Ha)	Ketentuan Khusus
Kawasan Karst	Zona Hutan Produksi (HPT)	Sub-zona Hutan Produksi Tetap	HPT	SWP D Blok I.D.1, Blok I.D.2	52,04	<p>Dalam pemanfaatan ruang untuk Kawasan terbagun pada Kawasan karst kelas II harus memperhatikan :</p> <ol style="list-style-type: none"> 1. setiap kegiatan yang beresiko tinggi harus membuat kajian AMDAL ; 2. setiap kegiatan yang beresiko sedang harus membuat kajian UKL dan UPL; 3. pemanfaatan ruang pada kawasan hutan tetap memperhatikan ketentuan di bidang kehutanan; 4. intensitas penggunaan lahan mempertimbangkan fungsi ekologis, daya dukung, dan kerawanan bencana; dan 5. prasarana dan sarana minimum berupa prasarana dan sarana penunjang kegiatan permukiman.
	Pertanian (P)	Tanaman Pangan	P-1	SWP A Blok I.A.2, Blok I.A.4, SWP B Blok I.B.1, Blok I.B.2, Blok I.B.3, SWP C Blok I.C.1, Blok I.C.2, dan SWP D Blok I.D.1, Blok I.D.2.	1.240,86	
		Sub-Zona hortikultura	P-2	SWP D Blok I.D.1, Blok I.D.2	43,03	
		Sub-Zona perkebunan	P-3	SWP A Blok I.A.2, dan SWP C Blok I.C.1 Blok I.C.2	54,64	
	Zona Pembangkitan Tenaga Listrik (PTL)	Pembangkitan Tenaga Listrik	PTL	SWP C Blok I.C.2	4,22	
	Zona Kawasan Peruntukan Industri (KPI)	Sub-Zona Kawasan Peruntukan Industri	KPI	SWP A Blok I.A.1, Blok I.A.3, Blok I.A.4, SWP C Blok I.C.2, dan SWP D Blok I.D.2.	89,63	
	Zona Pariwisata (W)	Pariwisata	W	SWP A Blok I.A.3, Blok I.A.4	2,36	
	Zona perumahan (R)	Sub zona perumahan kepadatan tinggi	R-2	SWP A Blok I.A.1, Blok I.A.2, Blok I.A.3, SWP B Blok I.B.1, dan SWP C Blok I.C.2.	147,01	
		Sub zona perumahan kepadatan sedang	R-3	SWP A Blok I.A.1, Blok I.A.2, Blok I.A.3, SWP B Blok I.B.1, Blok I.B.2, Blok I.B.3, SWP C Blok I.C.1, Blok I.C.2, dan SWP D Blok I.D.1, Blok I.D.2.	452,05	
		Sub-zona perumahan kepadatan rendah	R-4	SWP A Blok I.A.2, Blok I.A.3, Blok I.A.4, SWP B Blok I.B.1, Blok I.B.2, Blok I.B.3, SWP C Blok I.C.1, Blok I.C.2, dan SWP D Blok I.D.1, Blok I.D.2.	620,34	
	Zona Sarana Pelayanan Umum (SPU)	Sub-zona Sarana Pelayanan Umum Skala Kota	SPU-1	SWP A Blok I.A.2, Blok I.A.3, SWP B Blok I.B.3, SWP C Blok I.C.1, Blok I.C.2, dan SWP D Blok I.D.2.	38,88	

Ketentuan Khusus	Zona	Sub-Zona	Kode Sub-Zona	Lokasi	Luasan (Ha)	Ketentuan Khusus
		Sub-Zona Sarana Pelayanan Umum Skala Kecamatan	SPU-2	SWP A Blok I.A.1, Blok I.A.2, Blok I.A.3, Blok I.A.4, SWP B Blok I.B.2, Blok I.B.3, SWP C Blok I.C.1, Blok I.C.2, dan SWP D Blok I.D.2.	4,37	
		Sub-Zona Sarana Pelayanan Umum Skala Kelurahan	SPU-3	SWP A Blok I.A.1, Blok I.A.2, Blok I.A.3, Blok I.A.4, SWP B Blok I.B.1, Blok I.B.2, Blok I.B.3, SWP C Blok I.C.1, Blok I.C.2, dan SWP D Blok I.D.1, Blok I.D.2.	3,53	
	Zona Perdagangan dan Jasa	Sub-Zona Perdagangan dan Jasa Skala kota	K-1	SWP A Blok I.A.1, Blok I.A.2, Blok I.A.3, SWP B Blok I.B.3, dan SWP C Blok I.C.1, Blok I.C.2.	44,39	
		Sub-Zona Perdagangan dan Jasa Skala WP	K-2	SWP C Blok I.C.1, dan SWP D Blok I.D.1, Blok I.D.2.	39,01	
		Sub-zona perdagangan dan jasa skala SWP	K-3	SWP A Blok I.A.2, Blok I.A.4, dan SWP D Blok I.D.2.	1,22	
	Zona Perkantoran (KT)	Perkantoran	KT	SWP A Blok I.A.1, Blok I.A.2, Blok I.A.3, SWP B Blok I.B.2, Blok I.B.3, dan SWP C Blok I.C.2.	1,94	
	Zona pertahanan dan keamanan (HK)	pertahanan dan keamanan	HK	SWP A Blok I.A.1, Blok I.A.3, dan Blok I.A.4.	406,10	

Peta Ketentuan Khusus Kawasan Karst



LAMPIRAN X PERATURAN BUPATI NOMOR 03 TAHUN 2024
TENTANG RENCANA DETAIL TATA RUANG WILAYAH
PERENCANAAN KAMAL KABUPATEN BANGKALAN
TAHUN 2024 - 2044.

TEKNIK PENGATURAN ZONASI

TEKNIK PENGATURAN ZONASI	ZONA	SUB-ZONA	KODE SUB-ZONA	SWP	BLOK	LUAS (HA)	PENGATURAN TEKNIK PENGATURAN ZONASI
Teknik Pengaturan Zonasi Lainnya m.1 (Lahan Sawah Dilindungi)	Ruang Terbuka Hijau	Taman Kelurahan	RTH-4	D	I.D.2	0,04	<p>Pada Teknik Pengaturan Zonasi lainnya m.1 digunakan untuk memberikan pengaturan dalam penyelesaian Lahan Sawah yang dilindungi yang telah ditetapkan oleh Kementerian ATR/BPN. Penetapan TPZ Lainnya tersebut diarahkan sebagai berikut:</p> <ol style="list-style-type: none"> 1. Teknik pengaturan zonasi lainnya m.1 berupa Lahan Sawah yang Dilindungi perlu mendapatkan rekomendasi dari Menteri Agraria dan Tata Ruang/Kepala Badan Pertanahan Nasional c.q. Direktur Jenderal Pengendalian dan Penertiban Tanah dan Ruang terkait dengan perubahan fungsi lahan yang telah ditetapkan. 2. Pemanfaatan ruang yang telah ditetapkan merupakan Lahan Sawah Dilindungi dapat dilakukan perubahan dengan berpedoman pada peraturan perundangan yang berlaku. 3. Pemanfaatan ruang yang telah ditetapkan perlu memperhatikan hal sebagai berikut: <ol style="list-style-type: none"> a. Pemanfaatan ruang pada Lahan Sawah Dilindungi harus melalui pertimbangan dari Forum Penataan Ruang. b. Pemanfaatan ruang yang akan diberi izin memiliki tingkat kepentingan yang nyata bagi kepentingan orang banyak atau kawasan perkotaan secara keseluruhan; dan c. Pemanfaatan ruang yang akan diberi izin tidak mengganggu fungsi ruang di sekitarnya.
	Hutan Produksi	Hutan Produksi Tetap	HPT	D	I.D.2	0,52	
	Pertanian	Tanaman Pangan	P-1	A	I.A.1, I.A.2 dan I.A.4	132,71	
				B	I.B.1, I.B.2, I.B.3 dan I.B.4	235,32	
				C	I.C.1 dan I.C.2	1.044,79	
				D	I.D.1	108,29	
	Perumahan	Perumahan Kepadatan Sedang	R-3	C	I.C.2	0,02	
				A	I.A.2	0,21	
				C	I.C.1 dan I.C.2	0,46	
				D	I.D.1	0,03	
	Perumahan	Perumahan Kepadatan Rendah	R-4	C	I.C.1 dan I.C.2	0,26	
				D	I.D.1	0,29	
		SPU Skala Kota	SPU-1	C	I.C.1	0,51	
		SPU Skala Kecamatan	SPU-2	C	I.C.1 dan I.C.2	0,04	
	Sarana Pelayanan Umum	SPU Skala Kelurahan	SPU-3	A	I.A.1	0,02	
				C	I.C.1 dan I.C.2	0,02	
Teknik Pengaturan Zonasi Lainnya m.2 (wilayah perencanaan RDTR WP Kamal diluar garis pantai Provinsi Jawa Timur)	Perdagangan dan Jasa	Perdagangan dan Jasa Skala Kota	K-1	C	I.C.2	0,04	<p>Pada Teknik Pengaturan Zonasi lainnya m.2 digunakan untuk memberikan pengaturan dalam Pemanfaatan Ruang yang terdapat perbedaan Garis Pantai dengan Provinsi Jawa Timur. Perlu mendapatkan rekomendasi dari Kementerian Kelautan dan Perikanan dan Pemerintah Provinsi Jawa Timur.</p>
	Perkantoran	Perkantoran	KT	C	I.C.1	0,42	
	Ruang Terbuka Hijau	Jalur hijau	RTH-8	A	I.A.4	0,23	
	Badan Jalan	Badan Jalan	BJ	A	I.A.4	0,02	
	Kawasan Peruntukan Industri	Kawasan Peruntukan Industri	KPI	A	I.A.1	1,57	
				B	I.B.1 dan I.B.2	0,20	
	Pariwisata	Pariwisata	W	A	I.A.3	1,39	
	Perumahan	Perumahan Kepadatan Tinggi	R-2	A	I.A.3	0,12	
				B	I.B.1	0,23	
	Transportasi	Transportasi	TR	A	I.A.3	0,48	
	Pertahanan dan Keamanan	Pertahanan dan Keamanan	HK		I.A.4	0,42	

Peta Teknik Pengaturan Zonasi

