



BUPATI HULU SUNGAI TENGAH

PERATURAN BUPATI HULU SUNGAI TENGAH
NOMOR 22 TAHUN 2021

TENTANG

PENETAPAN DAN PENEGASAN BATAS DESA GAMBAAH, DESA KAYU BAWANG, DESA BENAWA TENGAH, DESA MANDINGIN, DESA PAJUKUNGAN, DESA BANUA BUDI, DESA BANUA BINJAI, DESA BANUA JINGAH, DESA AYUANG, DESA BABAI, DESA BAKAPAS, KELURAHAN BARABAI DARAT, KELURAHAN BARABAI TIMUR, KELURAHAN BARABAI SELATAN, KELURAHAN BARABAI UTARA, KELURAHAN BARABAI BARAT, DAN KELURAHAN BUKAT DI KECAMATAN BARABAI KABUPATEN HULU SUNGAI TENGAH

DENGAN RAHMAT TUHAN YANG MAHA ESA

BUPATI HULU SUNGAI TENGAH,

- Menimbang : a. bahwa untuk menjamin tertib administrasi pemerintahan, memberikan kejelasan dan kepastian hukum, maka terhadap Desa Gambah, Desa Kayu Bawang, Desa Benawa Tengah, Desa Mandingin, Desa Pajukungan, Desa Banua Budi, Desa Banua Binjai, Desa Banua Jingah, Desa Ayuang, Desa Babai, Desa Bakapas, Kelurahan Barabai Darat, Kelurahan Barabai Timur, Kelurahan Barabai Selatan, Kelurahan Barabai Utara, Kelurahan Barabai Barat, dan Kelurahan Bukit di Kecamatan Barabai Kabupaten Hulu Sungai Tengah perlu ditetapkan dan ditegaskan batas wilayahnya;
- b. bahwa pelaksanaan penetapan dan penegasan wilayah harus berpegang pada kerangka Negara Kesatuan Republik Indonesia yang didukung dengan kelengkapan otentik berupa peta batas;
- c. bahwa untuk memenuhi ketentuan Pasal 17 Peraturan Menteri Dalam Negeri Nomor 45 Tahun 2016 tentang Pedoman Penetapan dan Penegasan Batas Desa, perlu ditetapkan Peraturan Bupati tentang Peta Batas Desa/Kelurahan;
- d. bahwa berdasarkan pertimbangan sebagaimana dimaksud dalam huruf a, huruf b, dan huruf c, perlu menetapkan Peraturan Bupati Hulu Sungai Tengah tentang Penetapan dan Penegasan Batas Desa Gambah, Desa Kayu Bawang, Desa Benawa Tengah, Desa Mandingin, Desa Pajukungan, Desa Banua Budi, Desa Banua Binjai, Desa Banua Jingah, Desa Ayuang, Desa Babai, Desa Bakapas, Kelurahan Barabai Darat, Kelurahan Barabai Timur, Kelurahan Barabai Selatan, Kelurahan Barabai Utara, Kelurahan Barabai Barat, dan Kelurahan Bukit di Kecamatan Barabai Kabupaten Hulu Sungai Tengah.
- Mengingat : 1. Undang-Undang Nomor 27 Tahun 1959 tentang Penetapan Undang-Undang Darurat Nomor 3 Tahun 1953 tentang Pembentukan Daerah Tingkat II di Kalimantan sebagai Undang-Undang (Lembaran Negara Republik Indonesia Tahun 1959 Nomor 72, Tambahan Lembaran Negara Republik Indonesia Nomor 1820);

2. Undang-Undang Nomor 26 Tahun 2007 tentang Penataan Ruang (Lembaran Negara Republik Indonesia Tahun 2007 Nomor 68, Tambahan Lembaran Negara Republik Indonesia Nomor 4725);
3. Undang-Undang Nomor 23 Tahun 2014 tentang Pemerintahan Daerah (Lembaran Negara Republik Indonesia Tahun 2014 Nomor 244, Tambahan Lembaran Negara Republik Indonesia Nomor 5587) sebagaimana telah di ubah dengan Undang-Undang Nomor 9 Tahun 2015 tentang Perubahan Kedua atas Undang-Undang Nomor 23 Tahun 2014 tentang Pemerintahan Daerah (Lembaran Negara Republik Indonesia Tahun 2015 Nomor 58, Tambahan Lembaran Negara Republik Indonesia Nomor 5601); Peraturan Menteri Dalam Negeri Nomor 45 Tahun 2016 tentang Pedoman Penetapan dan Penegasan Batas Desa (Berita Negara Republik Indonesia Tahun 2016 Nomor 1038);
4. Undang-Undang Nomor 30 Tahun 2014 tentang Administrasi Pemerintahan (Lembaran Negara Republik Indonesia Tahun 2014 Nomor 292, Tambahan Lembaran Negara Republik Indonesia Nomor 5601);
5. Peraturan Pemerintah Nomor 12 Tahun 2017 tentang Pembinaan dan Pengawasan Penyelenggaraan Pemerintahan Daerah (Lembar Negara Republik Indonesia Tahun 2017 Nomor 73, Tambahan Lembaran Negara Republik Indonesia Nomor 6041);
6. Peraturan Menteri Dalam Negeri Nomor 45 Tahun 2016 tentang pedoman Penetapan dan Penegasan Batas Desa (Berita Negara Republik Indonesia Tahun 2016 Nomor 1038);
7. Peraturan Daerah Kabupaten Hulu Sungai Tengah Nomor 11 Tahun 2016 tentang Pembentukan dan Susunan Perangkat Daerah sebagaimana telah diubah beberapa kali terakhir dengan Peraturan Daerah Kabupaten Hulu Sungai Tengah Nomor 3 Tahun 2020 tentang Perubahan Kedua Atas Peraturan Daerah Kabupaten Hulu Sungai Tengah Nomor 11 Tahun 2016 tentang Pembentukan dan Susunan Perangkat Daerah;
8. Keputusan Bupati Hulu Sungai Tengah Nomor: 100/24/126/TAHUN 2021 tentang Pembentukan Tim Penetapan dan Penegasan Batas Desa Kabupaten Hulu Sungai Tengah Tahun Anggaran 2021.

MEMUTUSKAN :

Menetapkan : PERATURAN BUPATI TENTANG PENETAPAN DAN PENEGASAN BATAS DESA GAMBAH, DESA KAYU BAWANG, DESA BENAWA TENGAH, DESA MANDINGIN, DESA PAJUKUNGAN, DESA BANUA BUDI, DESA BANUA BINJAI DESA BANUA JINGAH, DESA AYUANG, DESA BABAI, DESA BAKAPAS, KELURAHAN BARABAI DARAT, KELURAHAN BARABAI TIMUR, KELURAHAN BARABAI SELATAN, KELURAHAN BARABAI UTARA, KELURAHAN BARABAI BARAT, DAN KELURAHAN BUKAT DI KECAMATAN BARABAI KABUPATEN HULU SUNGAI TENGAH

BAB I KETENTUAN UMUM Pasal 1

Dalam Peraturan Bupati ini yang dimaksud dengan :

1. Pemerintah Daerah adalah kepala daerah sebagai unsur penyelenggara Pemerintahan Daerah yang memimpin pelaksanaan

urusan pemerintahan yang menjadi kewenangan pemerintah daerah otonom;

2. Desa adalah desa dan desa adat atau yang disebut dengan nama lain selanjutnya disebut desa, adalah kesatuan masyarakat hukum yang memiliki batas wilayah yang berwenang untuk mengatur dan mengurus urusan pemerintahan, kepentingan masyarakat setempat berdasarkan prakarsa masyarakat, hak asal usul, dan/atau hak tradisional yang diakui dan dihormati dalam sistem pemerintahan Negara Kesatuan Republik Indonesia;
3. Batas desa/kelurahan adalah pembatas wilayah administrasi pemerintahan antar desa/kelurahan yang merupakan rangkaian titik-titik koordinat yang berada pada permukaan bumi dapat berupa tanda-tanda alam seperti gunung, median sungai, dan/atau unsur buatan di lapangan yang dituangkan dalam bentuk peta;
4. Penetapan batas desa/kelurahan adalah proses penetapan batas desa secara kartometrik di atas suatu peta dasar yang disepakati;
5. Penegasan batas desa/kelurahan adalah kegiatan penentuan titik-titik koordinat batas desa/kelurahan yang dapat dilakukan dengan metode kartometrik dan/atau survey di lapangan yang dituangkan dalam bentuk peta batas dengan daftar titik-titik koordinat batas desa/kelurahan;
6. Skala adalah perbandingan ukuran jarak suatu unsur di atas peta dengan jarak unsur di muka bumi dan dinyatakan dengan besaran perbandingan;
7. Peta batas desa/kelurahan adalah peta yang menyajikan semua unsur batas dan unsur lainnya, seperti pilar batas, garis batas, toponimi perairan, dan transportasi;
8. Titik Kartometrik selanjutnya disingkat TK adalah penarikan garis batas yang dilakukan secara langsung di atas peta kerja berdasarkan kesepakatan antar desa/kelurahan yang berbatasan.

BAB II

RUANG LINGKUP

Pasal 2

Ruang lingkup dalam Peraturan Bupati ini meliputi :

- a. Penetapan Batas Desa Gambah, Desa Kayu Bawang, Desa Benawa Tengah, Desa Mandingin, Desa Pajukungan, Desa Banua Budi, Desa Banua Binjai, Desa Banua Jingah, Desa Ayuung, Desa Babai, Desa Bakapas, Kelurahan Barabai Darat, Kelurahan Barabai Timur, Kelurahan Barabai Selatan, Kelurahan Barabai Utara, Kelurahan Barabai Barat, dan Kelurahan Bukit di Kecamatan Barabai;
- b. Penegasan Batas Desa Gambah, Desa Kayu Bawang, Desa Benawa Tengah, Desa Mandingin, Desa Pajukungan, Desa Banua Budi, Desa Banua Binjai, Desa Banua Jingah, Desa Ayuung, Desa Babai, Desa Bakapas, Kelurahan Barabai Darat, Kelurahan Barabai Timur, Kelurahan Barabai Selatan, Kelurahan Barabai Utara, Kelurahan Barabai Barat, dan Kelurahan Bukit di Kecamatan Barabai.

BAB III

PENETAPAN BATAS DESA DAN KELURAHAN

Pasal 3

- (1) Desa Gambah secara geografis terletak di antara $2^{\circ} 37' 5,185''$ LS - $2^{\circ} 36' 12,186''$ LS dan $115^{\circ} 25' 8,101''$ BT - $115^{\circ} 23' 54,804''$ BT;
- (2) Batas wilayah Desa Gambah adalah sebagai berikut :
 - a. Sebelah Utara berbatasan dengan Desa Benawa Tengah, Desa Aluan Besar, dan Desa Bakti;

- b. Sebelah Timur berbatasan dengan Desa Aluan Mati;
 - c. Sebelah Selatan berbatasan dengan Desa Awang Besar, Desa Murung A, dan Desa Pagat;
 - d. Sebelah Barat berbatasan dengan Desa Kayu Bawang; dan
- (3) Luas wilayah Desa Gambah adalah $\pm 2,84 \text{ Km}^2$.

Pasal 4

- (1) Desa Kayu Bawang secara geografis terletak di antara $2^\circ 36' 7,407'' \text{ LS} - 2^\circ 35' 50,907'' \text{ LS}$ dan $115^\circ 24' 9,101'' \text{ BT} - 115^\circ 22' 40,181'' \text{ BT}$;
- (2) Batas wilayah Desa Kayu Bawang adalah sebagai berikut:
 - a. Sebelah Utara berbatasan dengan Kelurahan Barabai Darat dan Desa Benawa Tengah;
 - b. Sebelah Timur berbatasan dengan Desa Gambah;
 - c. Sebelah Selatan berbatasan dengan Desa Awang Besar;
 - d. Sebelah Barat berbatasan dengan Desa Bangkal dan Desa Guha; dan
- (3) Luas wilayah Desa Kayu Bawang adalah $\pm 3,35 \text{ Km}^2$.

Pasal 5

- (1) Desa Benawa Tengah secara geografis terletak di antara $2^\circ 36' 7,407'' \text{ LS} - 2^\circ 35' 10,707'' \text{ LS}$ dan $115^\circ 24' 3,164'' \text{ BT} - 115^\circ 23' 13,654'' \text{ BT}$;
- (2) Batas wilayah Desa Benawa Tengah adalah sebagai berikut:
 - a. Sebelah Utara berbatasan dengan Kelurahan Barabai Darat dan Desa Mandingin;
 - b. Sebelah Timur berbatasan dengan Desa Aluan Besar;
 - c. Sebelah Selatan berbatasan dengan Desa Kayu Bawang dan Desa Gambah;
 - d. Sebelah Barat berbatasan dengan Kelurahan Barabai Barat; dan
- (3) Luas wilayah Desa Benawa Tengah adalah $\pm 2,65 \text{ Km}^2$.

Pasal 6

- (1) Desa Mandingin secara geografis terletak di antara $2^\circ 35' 11,760'' \text{ LS} - 2^\circ 33' 27,664'' \text{ LS}$ dan $115^\circ 24' 44,161'' \text{ BT} - 115^\circ 23' 16,084'' \text{ BT}$;
- (2) Batas wilayah Desa Mandingin adalah sebagai berikut:
 - a. Sebelah Utara berbatasan dengan Desa Bakapas;
 - b. Sebelah Timur berbatasan dengan Desa Kapar dan Desa Kias;
 - c. Sebelah Selatan berbatasan dengan Desa Benawa Tengah, Desa Paya Besar, dan Desa Aluan Besar;
 - d. Sebelah Barat berbatasan dengan Desa Banua Jingah, Kelurahan Barabai Timur, dan Kelurahan Barabai Darat; dan
- (3) Luas wilayah Desa Mandingin adalah $\pm 5,58 \text{ Km}^2$.

Pasal 7

- (1) Desa Pajukungan secara geografis terletak di antara $2^\circ 36' 9,240'' \text{ LS} - 2^\circ 35' 18,877'' \text{ LS}$ dan $115^\circ 21' 40,564'' \text{ BT} - 115^\circ 20' 40,603'' \text{ BT}$;
- (2) Batas wilayah Desa Pajukungan adalah sebagai berikut:
 - a. Sebelah Utara berbatasan dengan Desa Banua Asam, Desa Palajau dan Desa Matang Ginalun;
 - b. Sebelah Timur berbatasan dengan Kelurahan Bukat;
 - c. Sebelah Selatan berbatasan dengan Desa Jaranih, Desa Durian Gantang, dan Desa Bangkal;
 - d. Sebelah Barat berbatasan dengan Desa Banua Hanyar; dan
- (3) Luas wilayah Desa Pajukungan adalah $\pm 2,01 \text{ Km}^2$.

Pasal 8

- (1) Desa Banua Budi secara geografis terletak di antara $2^{\circ} 34' 9,761''$ LS - $2^{\circ} 33' 33,350''$ LS dan $115^{\circ} 22' 7,005''$ BT - $115^{\circ} 21' 42,704''$ BT;
- (2) Batas wilayah Desa Banua Budi adalah sebagai berikut:
 - e. Sebelah Utara berbatasan dengan Desa Banua Batung dan Desa Babai;
 - f. Sebelah Timur berbatasan dengan Desa Banua Binjai;
 - g. Sebelah Selatan berbatasan dengan Desa Matang Ginalun ;
 - h. Sebelah Barat berbatasan dengan Desa Banua Sapunggal dan Desa Hulu Rasau; dan
- (3) Luas wilayah Desa Banua Budi adalah $\pm 2,12 \text{ Km}^2$.

Pasal 9

- (1) Desa Banua Binjai secara geografis terletak di antara $2^{\circ} 34' 9,761''$ LS - $2^{\circ} 33' 45,485''$ LS dan $115^{\circ} 23' 2,082''$ BT - $115^{\circ} 22' 15,450''$ BT;
- (2) Batas wilayah Desa Banua Binjai adalah sebagai berikut:
 - a. Sebelah Utara berbatasan dengan Desa Babai;
 - b. Sebelah Timur berbatasan dengan Desa Banua Jingah dan Kelurahan Barabai Timur;
 - c. Sebelah Selatan berbatasan dengan Kelurahan Barabai Utara dan Desa Matang Ginalun;
 - d. Sebelah Barat berbatasan dengan Desa Banua Budi; dan
- (3) Luas wilayah Desa Banua Binjai adalah $\pm 1,72 \text{ Km}^2$.

Pasal 10

- (1) Desa Banua Jingah secara geografis terletak di antara $2^{\circ} 34' 6,450''$ LS - $2^{\circ} 32' 53,856''$ LS dan $115^{\circ} 23' 41,946''$ BT - $115^{\circ} 22' 44,159''$ BT;
- (2) Batas wilayah Desa Banua Jingah adalah sebagai berikut:
 - a. Sebelah Utara berbatasan dengan Desa Ayuung;
 - b. Sebelah Timur berbatasan dengan Desa Bakapas dan Desa Mandingin;
 - c. Sebelah Selatan berbatasan dengan Kelurahan Barabai Timur;
 - d. Sebelah Barat berbatasan dengan Desa Banua Binjai dan Desa Babai; dan
- (3) Luas wilayah Desa Banua Jingah adalah $\pm 3,21 \text{ Km}^2$.

Pasal 11

- (1) Desa Ayuung secara geografis terletak di antara $2^{\circ} 32' 9,044''$ LS - $2^{\circ} 31' 51,143''$ LS dan $115^{\circ} 24' 31,083''$ BT - $115^{\circ} 22' 46,459''$ BT;
- (2) Batas wilayah Desa Ayuung adalah sebagai berikut:
 - a. Sebelah Utara berbatasan dengan Desa Awang Baru dan Desa Ilung Pasar Lama;
 - b. Sebelah Timur berbatasan dengan Desa Tembok Bahalang;
 - c. Sebelah Selatan berbatasan dengan Desa Banua Jingah dan Desa Bakapas;
 - d. Sebelah Barat berbatasan dengan Desa Babai; dan
- (3) Luas wilayah Desa Ayuung adalah $\pm 2,7 \text{ Km}^2$.

Pasal 12

- (1) Desa Babai secara geografis terletak di antara $2^{\circ} 33' 50,862''$ LS - $2^{\circ} 32' 13,171''$ LS dan $115^{\circ} 23' 4,846''$ BT - $115^{\circ} 21' 57,995''$ BT;
- (2) Batas wilayah Desa Babai adalah sebagai berikut:
 - a. Sebelah Utara berbatasan dengan Desa Awang Baru;

- b. Sebelah Timur berbatasan dengan Desa Ayuung dan Desa Banua Jingah;
 - c. Sebelah Selatan berbatasan dengan Desa Banua Budi dan Desa Banua Binjai;
 - d. Sebelah Barat berbatasan dengan Desa Jatuh dan Desa Banua Batung; dan
- (3) Luas wilayah Desa Babai adalah $\pm 3,64 \text{ Km}^2$.

Pasal 13

- (1) Desa Bakapas Secara geografis terletak di antara $2^\circ 33' 39,730'' \text{ LS}$ – $2^\circ 32' 27,900'' \text{ LS}$ dan $115^\circ 24' 30,596'' \text{ BT}$ – $115^\circ 23' 19,824'' \text{ BT}$;
- (2) Batas wilayah Desa Bakapas Adalah sebagai berikut:
 - a. Sebelah Utara berbatasan dengan Desa Ayuung;
 - b. Sebelah Timur berbatasan dengan Desa Tembok Bahalang dan Desa Kapar;
 - c. Sebelah Selatan berbatasan dengan Desa Mandingin;
 - d. Sebelah Barat berbatasan dengan Desa Banua Jingah; dan
- (3) Luas wilayah Desa Bakapas adalah $\pm 3,62 \text{ Km}^2$.

Pasal 14

- (1) Kelurahan Barabai Darat Secara geografis terletak di antara $2^\circ 36' 7,407'' \text{ LS}$ – $2^\circ 34' 58,959'' \text{ LS}$ dan $115^\circ 23' 47,998'' \text{ BT}$ – $115^\circ 22' 32,592'' \text{ BT}$;
- (2) Batas wilayah Kelurahan Barabai Darat Adalah sebagai berikut:
 - a. Sebelah Utara berbatasan dengan Kelurahan Barabai Barat, Kelurahan Barabai Selatan, Kelurahan Barabai Timur, dan Desa Mandingin;
 - b. Sebelah Timur berbatasan dengan Desa Benawa Tengah;
 - c. Sebelah Selatan berbatasan dengan Desa Bangkal dan Desa Kayu Bawang;
 - d. Sebelah Barat berbatasan dengan Kelurahan Bukat; dan
- (3) Luas wilayah Kelurahan Barabai Darat adalah $\pm 1,85 \text{ Km}^2$.

Pasal 15

- (1) Kelurahan Barabai Timur Secara geografis terletak di antara $2^\circ 35' 6,546'' \text{ LS}$ – $2^\circ 34' 23,488'' \text{ LS}$ dan $115^\circ 23' 4,039'' \text{ BT}$ – $115^\circ 22' 54,328'' \text{ BT}$;
- (2) Batas wilayah Kelurahan Barabai Timur Adalah sebagai berikut:
 - a. Sebelah Utara berbatasan dengan Desa Banua Jingah;
 - b. Sebelah Timur berbatasan dengan Desa Mandingin;
 - c. Sebelah Selatan berbatasan dengan Kelurahan Barabai Selatan dan Kelurahan Barabai Darat;
 - d. Sebelah Barat berbatasan dengan Desa Banua Binjai dan Kelurahan Barabai Utara; dan
- (3) Luas wilayah Kelurahan Barabai Timur adalah $\pm 0,83 \text{ Km}^2$.

Pasal 16

- (1) Kelurahan Barabai Selatan Secara geografis terletak di antara $2^\circ 35' 6,546'' \text{ LS}$ – $2^\circ 34' 59,285'' \text{ LS}$ dan $115^\circ 23' 4,039'' \text{ BT}$ – $115^\circ 22' 48,772'' \text{ BT}$;
- (2) Batas wilayah Kelurahan Barabai Selatan adalah sebagai berikut:
 - a. Sebelah Utara berbatasan dengan Kelurahan Barabai Utara;
 - b. Sebelah Timur berbatasan dengan Kelurahan Barabai Timur;
 - c. Sebelah Selatan berbatasan dengan Kelurahan Barabai Darat;
 - d. Sebelah Barat berbatasan dengan Kelurahan Barabai Barat; dan

- (3) Luas wilayah Kelurahan Barabai Selatan adalah $\pm 0,21 \text{ Km}^2$.

Pasal 17

- (1) Kelurahan Barabai Utara Secara geografis terletak di antara $2^{\circ} 35' 6,030'' \text{ LS} - 2^{\circ} 34' 45,127'' \text{ LS}$ dan $115^{\circ} 23' 4,039'' \text{ BT} - 115^{\circ} 22' 30,239'' \text{ BT}$;
- (2) Batas wilayah Kelurahan Barabai Utara adalah sebagai berikut:
 - a. Sebelah Utara berbatasan dengan Desa Banua Binjai;
 - b. Sebelah Timur berbatasan dengan Kelurahan Barabai Timur dan Kelurahan Barabai Selatan;
 - c. Sebelah Selatan berbatasan dengan Kelurahan Barabai Barat;
 - d. Sebelah Barat berbatasan dengan Desa Matang Ginalun; dan
- (3) Luas wilayah Kelurahan Barabai Utara adalah $\pm 0,6 \text{ Km}^2$.

Pasal 18

- (1) Kelurahan Barabai Barat Secara geografis terletak di antara $2^{\circ} 35' 34,854'' \text{ LS} - 2^{\circ} 35' 14,712'' \text{ LS}$ dan $115^{\circ} 22' 53,862'' \text{ BT} - 115^{\circ} 22' 22,921'' \text{ BT}$;
- (2) Batas wilayah Kelurahan Barabai Barat adalah sebagai berikut:
 - a. Sebelah Utara berbatasan dengan Desa Matang Ginalun dan Kelurahan Barabai Utara;
 - b. Sebelah Timur berbatasan dengan Kelurahan Barabai Darat dan Kelurahan Barabai Selatan;
 - c. Sebelah Selatan berbatasan dengan Kelurahan Barabai Darat dan Kelurahan Bukit;
 - d. Sebelah Barat berbatasan dengan Kelurahan Bukit; dan
- (3) Luas wilayah Kelurahan Barabai Barat adalah $\pm 0,36 \text{ Km}^2$.

Pasal 19

- (1) Kelurahan Bukit Secara geografis terletak di antara $2^{\circ} 36' 7,096'' \text{ LS} - 2^{\circ} 35' 14,940'' \text{ LS}$ dan $115^{\circ} 22' 8,465'' \text{ BT} - 115^{\circ} 21' 35,642'' \text{ BT}$;
- (2) Batas wilayah Kelurahan Bukit adalah sebagai berikut:
 - a. Sebelah Utara berbatasan dengan Desa Matang Ginalun dan;
 - b. Sebelah Timur berbatasan dengan Kelurahan Barabai Darat dan Kelurahan Barabai Barat;
 - c. Sebelah Selatan berbatasan dengan Desa Bangkal;
 - d. Sebelah Barat berbatasan dengan Desa Pajukungan; dan
- (3) Luas wilayah Kelurahan Bukit adalah $\pm 1,72 \text{ Km}^2$.

BAB IV

PENEGASAN BATAS DESA DAN KELURAHAN

Pasal 20

Penegasan batas Desa Gambah adalah sebagai berikut :

- a. Batas Desa Gambah dengan Desa Benawa Tengah dimulai dari TK 146 dengan koordinat $2^{\circ} 36' 12,982'' \text{ LS}$ dan $115^{\circ} 24' 10,058'' \text{ BT}$ selanjutnya menuju Barat sampai dengan TK 147 dengan koordinat $2^{\circ} 36' 12,186'' \text{ LS}$ dan $115^{\circ} 24' 3,164'' \text{ BT}$;
- b. Dari TK 147 dengan koordinat $2^{\circ} 36' 12,186'' \text{ LS}$ dan $115^{\circ} 24' 3,164'' \text{ BT}$ selanjutnya menuju Barat Daya sampai dengan TK 148 dengan koordinat $2^{\circ} 36' 14,691'' \text{ LS}$ dan $115^{\circ} 23' 56,801'' \text{ BT}$;
- c. Dari TK 148 dengan koordinat $2^{\circ} 36' 14,691'' \text{ LS}$ dan $115^{\circ} 23' 56,801'' \text{ BT}$ selanjutnya menuju Barat Daya sampai dengan TK 149 dengan koordinat $2^{\circ} 36' 17,154'' \text{ LS}$ dan $115^{\circ} 23' 54,804'' \text{ BT}$;
- d. Batas Desa Gambah dengan Desa Kayu Bawang dimulai dari TK 149 dengan koordinat $2^{\circ} 36' 17,154'' \text{ LS}$ dan $115^{\circ} 23' 54,804'' \text{ BT}$

- selanjutnya menuju Tenggara sampai dengan TK 163 dengan koordinat $2^{\circ} 36' 28,159''$ LS dan $115^{\circ} 23' 59,594''$ BT;
- e. Dari TK 163 dengan koordinat $2^{\circ} 36' 28,159''$ LS dan $115^{\circ} 23' 59,594''$ BT selanjutnya menuju Tenggara sampai dengan TK 162 dengan koordinat $2^{\circ} 36' 40,457''$ LS dan $115^{\circ} 24' 9,101''$ BT;
 - f. Dari TK 162 dengan koordinat $2^{\circ} 36' 40,457''$ LS dan $115^{\circ} 24' 9,101''$ BT selanjutnya menuju Barat Daya sampai dengan TK 161 dengan koordinat $2^{\circ} 36' 55,469''$ LS dan $115^{\circ} 24' 1,770''$ BT;
 - g. Batas Desa Gambah dengan Desa Awang Besar dimulai dari TK 161 dengan koordinat $2^{\circ} 36' 55,469''$ LS dan $115^{\circ} 24' 1,770''$ BT selanjutnya menuju Tenggara sampai dengan TK 176 dengan koordinat $2^{\circ} 36' 59,180''$ LS dan $115^{\circ} 24' 15,084''$ BT;
 - h. Dari TK 176 dengan koordinat $2^{\circ} 36' 59,180''$ LS dan $115^{\circ} 24' 15,084''$ BT selanjutnya menuju Selatan sampai dengan TK 175 dengan koordinat $2^{\circ} 37' 10,733''$ LS dan $115^{\circ} 24' 15,314''$ BT;
 - i. Batas Desa Gambah dengan Desa Murung A dimulai dari TK 175 dengan koordinat $2^{\circ} 37' 10,733''$ LS dan $115^{\circ} 24' 15,314''$ BT selanjutnya menuju Timur Laut sampai dengan TK 177 dengan koordinat $2^{\circ} 37' 5,185''$ LS dan $115^{\circ} 24' 24,901''$ BT;
 - j. Dari TK 177 dengan koordinat $2^{\circ} 37' 5,185''$ LS dan $115^{\circ} 24' 24,901''$ BT selanjutnya menuju Tenggara sampai dengan TK 178 dengan koordinat $2^{\circ} 37' 11,316''$ LS dan $115^{\circ} 24' 34,114''$ BT;
 - k. Batas Desa Gambah dengan Desa Pagat dimulai dari TK 178 dengan koordinat $2^{\circ} 37' 11,316''$ LS dan $115^{\circ} 24' 34,114''$ BT selanjutnya menuju Timur Laut sampai dengan TK 181 dengan koordinat $2^{\circ} 36' 57,338''$ LS dan $115^{\circ} 25' 1,346''$ BT;
 - l. Batas Desa Gambah dengan Desa Aluan Mati dimulai dari TK 181 dengan koordinat $2^{\circ} 36' 57,338''$ LS dan $115^{\circ} 25' 1,346''$ BT selanjutnya menuju Utara sampai dengan TK 182 dengan koordinat $2^{\circ} 36' 49,410''$ LS dan $115^{\circ} 25' 3,551''$ BT;
 - m. Dari TK 182 dengan koordinat $2^{\circ} 36' 49,410''$ LS dan $115^{\circ} 25' 3,551''$ BT selanjutnya menuju Timur Laut sampai dengan TK 183 dengan koordinat $2^{\circ} 36' 39,535''$ LS dan $115^{\circ} 25' 8,101''$ BT;
 - n. Dari TK 183 dengan koordinat $2^{\circ} 36' 39,535''$ LS dan $115^{\circ} 25' 8,101''$ BT selanjutnya menuju Barat Laut sampai dengan TK 184 dengan koordinat $2^{\circ} 36' 25,474''$ LS dan $115^{\circ} 25' 1,944''$ BT;
 - o. Batas Desa Gambah dengan Desa Bakti dimulai dari TK 184 dengan koordinat $2^{\circ} 36' 25,474''$ LS dan $115^{\circ} 25' 1,944''$ BT selanjutnya menuju Barat Laut sampai dengan TK 185 dengan koordinat $2^{\circ} 36' 21,166''$ LS dan $115^{\circ} 24' 51,440''$ BT;
 - p. Dari TK 185 dengan koordinat $2^{\circ} 36' 21,166''$ LS dan $115^{\circ} 24' 51,440''$ BT selanjutnya menuju Barat Laut sampai dengan TK 186 dengan koordinat $2^{\circ} 36' 17,594''$ LS dan $115^{\circ} 24' 35,544''$ BT;
 - q. Dari TK 186 dengan koordinat $2^{\circ} 36' 17,594''$ LS dan $115^{\circ} 24' 35,544''$ BT selanjutnya menuju Barat sampai dengan TK 187 dengan koordinat $2^{\circ} 36' 15,916''$ LS dan $115^{\circ} 24' 21,244''$ BT;
 - r. Batas Desa Gambah dengan Desa Aluan Besar dimulai dari TK 187 dengan koordinat $2^{\circ} 36' 15,916''$ LS dan $115^{\circ} 24' 21,244''$ BT selanjutnya menuju Barat Laut sampai dengan TK 146 dengan koordinat $2^{\circ} 36' 12,982''$ LS dan $115^{\circ} 24' 10,058''$ BT.

Pasal 21

Penegasan batas Desa Kayu Bawang adalah sebagai berikut:

- a. Batas Desa Kayu Bawang dengan Kelurahan Barabai Darat dimulai dari TK 20 dengan koordinat $2^{\circ} 36' 7,407''$ LS dan $115^{\circ} 23' 23,700''$ BT selanjutnya menuju Barat Laut sampai dengan

TK 21 dengan koordinat $2^{\circ} 35' 56,911''$ LS dan $115^{\circ} 22' 58,612''$ BT;

- b. Dari TK 21 dengan koordinat $2^{\circ} 35' 56,911''$ LS dan $115^{\circ} 22' 58,612''$ BT selanjutnya menuju Barat Laut sampai dengan TK 22 dengan koordinat $2^{\circ} 35' 50,907''$ LS dan $115^{\circ} 22' 43,579''$ BT;
- c. Batas Desa Kayu Bawang dengan Desa Bangkal dimulai dari TK 22 dengan koordinat $2^{\circ} 35' 50,907''$ LS dan $115^{\circ} 22' 43,579''$ BT selanjutnya menuju Selatan sampai dengan TK 153 dengan koordinat $2^{\circ} 35' 58,067''$ LS dan $115^{\circ} 22' 43,781''$ BT;
- d. Dari TK 153 dengan koordinat $2^{\circ} 35' 58,067''$ LS dan $115^{\circ} 22' 43,781''$ BT selanjutnya menuju Selatan sampai dengan TK 154 dengan koordinat $2^{\circ} 36' 5,965''$ LS dan $115^{\circ} 22' 45,498''$ BT;
- e. Dari TK 154 dengan koordinat $2^{\circ} 36' 5,965''$ LS dan $115^{\circ} 22' 45,498''$ BT selanjutnya menuju Selatan sampai dengan TK 155 dengan koordinat $2^{\circ} 36' 14,411''$ LS dan $115^{\circ} 22' 44,170''$ BT;
- f. Dari TK 155 dengan koordinat $2^{\circ} 36' 14,411''$ LS dan $115^{\circ} 22' 44,170''$ BT selanjutnya menuju Barat Daya sampai dengan TK 156 dengan koordinat $2^{\circ} 36' 25,254''$ LS dan $115^{\circ} 22' 40,181''$ BT;
- g. Batas Desa Kayu Bawang dengan Desa Guha dimulai dari TK 156 dengan koordinat $2^{\circ} 36' 25,254''$ LS dan $115^{\circ} 22' 40,181''$ BT selanjutnya menuju Tenggara sampai dengan TK 157 dengan koordinat $2^{\circ} 36' 30,906''$ LS dan $115^{\circ} 22' 44,616''$ BT;
- h. Dari TK 157 dengan koordinat $2^{\circ} 36' 30,906''$ LS dan $115^{\circ} 22' 44,616''$ BT selanjutnya menuju Tenggara sampai dengan TK 158 dengan koordinat $2^{\circ} 36' 55,800''$ LS dan $115^{\circ} 22' 59,563''$ BT;
- i. Batas Desa Kayu Bawang dengan Desa Awang Besar dimulai dari TK 158 dengan koordinat $2^{\circ} 36' 55,800''$ LS dan $115^{\circ} 22' 59,563''$ BT selanjutnya menuju Timur Laut sampai dengan TK 159 dengan koordinat $2^{\circ} 36' 43,343''$ LS dan $115^{\circ} 23' 24,196''$ BT;
- j. Dari TK 159 dengan koordinat $2^{\circ} 36' 43,343''$ LS dan $115^{\circ} 23' 24,196''$ BT selanjutnya menuju Tenggara sampai dengan TK 160 dengan koordinat $2^{\circ} 36' 57,409''$ LS dan $115^{\circ} 23' 46,819''$ BT;
- k. Dari TK 160 dengan koordinat $2^{\circ} 36' 57,409''$ LS dan $115^{\circ} 23' 46,819''$ BT selanjutnya menuju Timur sampai dengan TK 161 dengan koordinat $2^{\circ} 36' 55,469''$ LS dan $115^{\circ} 24' 1,770''$ BT;
- l. Batas Desa Kayu Bawang dengan Desa Gambah dimulai dari TK 161 dengan koordinat $2^{\circ} 36' 55,469''$ LS dan $115^{\circ} 24' 1,770''$ BT selanjutnya menuju Timur Laut sampai dengan TK 162 dengan koordinat $2^{\circ} 36' 40,457''$ LS dan $115^{\circ} 24' 9,101''$ BT;
- m. Dari TK 162 dengan koordinat $2^{\circ} 36' 40,457''$ LS dan $115^{\circ} 24' 9,101''$ BT selanjutnya menuju Barat Laut sampai dengan TK 163 dengan koordinat $2^{\circ} 36' 28,159''$ LS dan $115^{\circ} 23' 59,594''$ BT;
- n. Dari TK 163 dengan koordinat $2^{\circ} 36' 28,159''$ LS dan $115^{\circ} 23' 59,594''$ BT selanjutnya menuju Barat Laut sampai dengan TK 149 dengan koordinat $2^{\circ} 36' 17,154''$ LS dan $115^{\circ} 23' 54,804''$ BT.

Pasal 22

Penegasan batas Desa Benawa Tengah adalah sebagai berikut:

- a. Batas Desa Benawa Tengah dengan Kelurahan Barabai Barat dimulai dari TK 12 dengan koordinat $2^{\circ} 35' 11,760''$ LS dan $115^{\circ} 23' 47,998''$ BT selanjutnya menuju Barat Daya sampai dengan TK 13 dengan koordinat $2^{\circ} 35' 16,598''$ LS dan $115^{\circ} 23' 31,276''$ BT;
- b. Dari TK 13 dengan koordinat $2^{\circ} 35' 16,598''$ LS dan $115^{\circ} 23' 31,276''$ BT selanjutnya menuju Barat Daya sampai dengan TK 14 dengan koordinat $2^{\circ} 35' 19,697''$ LS dan $115^{\circ} 23' 19,773''$ BT;

- c. Dari TK 14 dengan koordinat $2^{\circ} 35' 19,697''$ LS dan $115^{\circ} 23' 19,773''$ BT selanjutnya menuju Barat Daya sampai dengan TK 15 dengan koordinat $2^{\circ} 35' 21,812''$ LS dan $115^{\circ} 23' 13,654''$ BT;
- d. Dari TK 15 dengan koordinat $2^{\circ} 35' 21,812''$ LS dan $115^{\circ} 23' 13,654''$ BT selanjutnya menuju Tenggara sampai dengan TK 16 dengan koordinat $2^{\circ} 35' 26,930''$ LS dan $115^{\circ} 23' 14,161''$ BT;
- e. Dari TK 16 dengan koordinat $2^{\circ} 35' 26,930''$ LS dan $115^{\circ} 23' 14,161''$ BT selanjutnya menuju Tenggara sampai dengan TK 17 dengan koordinat $2^{\circ} 35' 30,649''$ LS dan $115^{\circ} 23' 15,462''$ BT;
- f. Dari TK 17 dengan koordinat $2^{\circ} 35' 30,649''$ LS dan $115^{\circ} 23' 15,462''$ BT selanjutnya menuju Tenggara sampai dengan TK 18 dengan koordinat $2^{\circ} 35' 42,182''$ LS dan $115^{\circ} 23' 22,272''$ BT;
- g. Dari TK 18 dengan koordinat $2^{\circ} 35' 42,182''$ LS dan $115^{\circ} 23' 22,272''$ BT selanjutnya menuju Barat Daya sampai dengan TK 19 dengan koordinat $2^{\circ} 35' 44,623''$ LS dan $115^{\circ} 23' 20,948''$ BT;
- h. Dari TK 19 dengan koordinat $2^{\circ} 35' 44,623''$ LS dan $115^{\circ} 23' 20,948''$ BT selanjutnya menuju Selatan sampai dengan TK 20 dengan koordinat $2^{\circ} 36' 7,407''$ LS dan $115^{\circ} 23' 23,700''$ BT;
- i. Batas Desa Benawa Tengah dengan Desa Kayu Bawang dimulai dari TK 20 dengan koordinat $2^{\circ} 36' 7,407''$ LS dan $115^{\circ} 23' 23,700''$ BT selanjutnya menuju Tenggara sampai dengan TK 152 dengan koordinat $2^{\circ} 36' 11,131''$ LS dan $115^{\circ} 23' 32,889''$ BT;
- j. Dari TK 152 dengan koordinat $2^{\circ} 36' 11,131''$ LS dan $115^{\circ} 23' 32,889''$ BT selanjutnya menuju Timur Laut sampai dengan TK 151 dengan koordinat $2^{\circ} 36' 10,359''$ LS dan $115^{\circ} 23' 42,207''$ BT;
- k. Dari TK 151 dengan koordinat $2^{\circ} 36' 10,359''$ LS dan $115^{\circ} 23' 42,207''$ BT selanjutnya menuju Tenggara sampai dengan TK 150 dengan koordinat $2^{\circ} 36' 14,145''$ LS dan $115^{\circ} 23' 51,329''$ BT;
- l. Dari TK 150 dengan koordinat $2^{\circ} 36' 14,145''$ LS dan $115^{\circ} 23' 51,329''$ BT selanjutnya menuju Tenggara sampai dengan TK 149 dengan koordinat $2^{\circ} 36' 17,154''$ LS dan $115^{\circ} 23' 54,804''$ BT;
- m. Batas Desa Benawa Tengah dengan Desa Gambah dimulai dari TK 149 dengan koordinat $2^{\circ} 36' 17,154''$ LS dan $115^{\circ} 23' 54,804''$ BT selanjutnya menuju Timur Laut sampai dengan TK 148 dengan koordinat $2^{\circ} 36' 14,691''$ LS dan $115^{\circ} 23' 56,801''$ BT;
- n. Dari TK 148 dengan koordinat $2^{\circ} 36' 14,691''$ LS dan $115^{\circ} 23' 56,801''$ BT selanjutnya menuju Timur Laut sampai dengan TK 147 dengan koordinat $2^{\circ} 36' 12,186''$ LS dan $115^{\circ} 24' 3,164''$ BT;
- o. Dari TK 147 dengan koordinat $2^{\circ} 36' 12,186''$ LS dan $115^{\circ} 24' 3,164''$ BT selanjutnya menuju Tenggara sampai dengan TK 146 dengan koordinat $2^{\circ} 36' 12,982''$ LS dan $115^{\circ} 24' 10,058''$ BT;
- p. Batas Desa Benawa Tengah dengan Desa Aluan Besar dimulai dari TK 146 dengan koordinat $2^{\circ} 36' 12,982''$ LS dan $115^{\circ} 24' 10,058''$ BT selanjutnya menuju Utara sampai dengan TK 66 dengan koordinat $2^{\circ} 35' 10,707''$ LS dan $115^{\circ} 24' 2,388''$ BT;
- q. Batas Desa Benawa Tengah dengan Desa Mandingin dimulai dari TK 66 dengan koordinat $2^{\circ} 35' 10,707''$ LS dan $115^{\circ} 24' 2,388''$ BT selanjutnya menuju Barat sampai dengan TK 12 dengan koordinat $2^{\circ} 35' 11,760''$ LS dan $115^{\circ} 23' 47,998''$ BT.

Pasal 23

Penegasan batas Desa Mandingin adalah sebagai berikut:

- a. Batas Desa Mandingin dengan Kelurahan Barabai Darat dimulai dari TK 12 dengan koordinat $2^{\circ} 35' 11,760''$ LS dan $115^{\circ} 23' 47,998''$ BT selanjutnya menuju Barat Laut sampai dengan TK 36 dengan koordinat $2^{\circ} 34' 58,897''$ LS dan $115^{\circ} 23' 32,383''$ BT;

- b. Batas Desa Mandingin dengan Kelurahan Barabai Timur dimulai dari TK 36 dengan koordinat $2^{\circ} 34' 58,897''$ LS dan $115^{\circ} 23' 32,383''$ BT selanjutnya menuju Barat Laut sampai dengan TK 35 dengan koordinat $2^{\circ} 34' 49,592''$ LS dan $115^{\circ} 23' 25,116''$ BT;
- c. Dari TK 35 dengan koordinat $2^{\circ} 34' 49,592''$ LS dan $115^{\circ} 23' 25,116''$ BT selanjutnya menuju Barat Laut sampai dengan TK 34 dengan koordinat $2^{\circ} 34' 45,232''$ LS dan $115^{\circ} 23' 21,826''$ BT;
- d. Dari TK 34 dengan koordinat $2^{\circ} 34' 45,232''$ LS dan $115^{\circ} 23' 21,826''$ BT selanjutnya menuju Barat Laut sampai dengan TK 33 dengan koordinat $2^{\circ} 34' 39,799''$ LS dan $115^{\circ} 23' 19,579''$ BT;
- e. Dari TK 33 dengan koordinat $2^{\circ} 34' 39,799''$ LS dan $115^{\circ} 23' 19,579''$ BT selanjutnya menuju Barat Laut sampai dengan TK 32 dengan koordinat $2^{\circ} 34' 23,488''$ LS dan $115^{\circ} 23' 16,717''$ BT;
- f. Batas Desa Mandingin dengan Desa Banua Jingah dimulai dari TK 32 dengan koordinat $2^{\circ} 34' 23,488''$ LS dan $115^{\circ} 23' 16,717''$ BT selanjutnya menuju Utara sampai dengan TK 49 dengan koordinat $2^{\circ} 34' 17,879''$ LS dan $115^{\circ} 23' 16,084''$ BT;
- g. Dari TK 49 dengan koordinat $2^{\circ} 34' 17,879''$ LS dan $115^{\circ} 23' 16,084''$ BT selanjutnya menuju Timur sampai dengan TK 50 dengan koordinat $2^{\circ} 34' 19,686''$ LS dan $115^{\circ} 23' 28,367''$ BT;
- h. Dari TK 50 dengan koordinat $2^{\circ} 34' 19,686''$ LS dan $115^{\circ} 23' 28,367''$ BT selanjutnya menuju Timur Laut sampai dengan TK 51 dengan koordinat $2^{\circ} 34' 14,808''$ LS dan $115^{\circ} 23' 38,958''$ BT;
- i. Dari TK 51 dengan koordinat $2^{\circ} 34' 14,808''$ LS dan $115^{\circ} 23' 38,958''$ BT selanjutnya menuju Timur sampai dengan TK 52 dengan koordinat $2^{\circ} 34' 13,717''$ LS dan $115^{\circ} 23' 41,946''$ BT;
- j. Dari TK 52 dengan koordinat $2^{\circ} 34' 13,717''$ LS dan $115^{\circ} 23' 41,946''$ BT selanjutnya menuju Utara sampai dengan TK 53 dengan koordinat $2^{\circ} 34' 6,514''$ LS dan $115^{\circ} 23' 39,473''$ BT;
- k. Dari TK 53 dengan koordinat $2^{\circ} 34' 6,514''$ LS dan $115^{\circ} 23' 39,473''$ BT selanjutnya menuju Utara sampai dengan TK 54 dengan koordinat $2^{\circ} 33' 59,854''$ LS dan $115^{\circ} 23' 39,023''$ BT;
- l. Dari TK 54 dengan koordinat $2^{\circ} 33' 59,854''$ LS dan $115^{\circ} 23' 39,023''$ BT selanjutnya menuju Utara sampai dengan TK 55 dengan koordinat $2^{\circ} 33' 55,537''$ LS dan $115^{\circ} 23' 39,638''$ BT;
- m. Dari TK 55 dengan koordinat $2^{\circ} 33' 55,537''$ LS dan $115^{\circ} 23' 39,638''$ BT selanjutnya menuju Utara sampai dengan TK 56 dengan koordinat $2^{\circ} 33' 39,730''$ LS dan $115^{\circ} 23' 41,067''$ BT;
- n. Batas Desa Mandingin dengan Desa Bakapas dimulai dari TK 56 dengan koordinat $2^{\circ} 33' 39,730''$ LS dan $115^{\circ} 23' 41,067''$ BT selanjutnya menuju Timur Laut sampai dengan TK 57 dengan koordinat $2^{\circ} 33' 27,664''$ LS dan $115^{\circ} 24' 20,702''$ BT;
- o. Batas Desa Mandingin dengan Desa Kapar dimulai dari TK 57 dengan koordinat $2^{\circ} 33' 27,664''$ LS dan $115^{\circ} 24' 20,702''$ BT selanjutnya menuju Tenggara sampai dengan TK 58 dengan koordinat $2^{\circ} 33' 37,267''$ LS dan $115^{\circ} 24' 25,736''$ BT;
- p. Dari TK 58 dengan koordinat $2^{\circ} 33' 37,267''$ LS dan $115^{\circ} 24' 25,736''$ BT selanjutnya menuju Selatan sampai dengan TK 59 dengan koordinat $2^{\circ} 33' 50,163''$ LS dan $115^{\circ} 24' 28,226''$ BT;
- q. Dari TK 59 dengan koordinat $2^{\circ} 33' 50,163''$ LS dan $115^{\circ} 24' 28,226''$ BT selanjutnya menuju Selatan sampai dengan TK 60 dengan koordinat $2^{\circ} 34' 1,679''$ LS dan $115^{\circ} 24' 31,662''$ BT;
- r. Dari TK 60 dengan koordinat $2^{\circ} 34' 1,679''$ LS dan $115^{\circ} 24' 31,662''$ BT selanjutnya menuju Tenggara sampai dengan TK 61 dengan koordinat $2^{\circ} 34' 12,306''$ LS dan $115^{\circ} 24' 41,317''$ BT;

- s. Batas Desa Mandingin dengan Desa Kias dimulai dari TK 61 dengan koordinat $2^{\circ} 34' 12,306''$ LS dan $115^{\circ} 24' 41,317''$ BT selanjutnya menuju Selatan sampai dengan TK 62 dengan koordinat $2^{\circ} 34' 22,130''$ LS dan $115^{\circ} 24' 44,161''$ BT;
- t. Dari TK 62 dengan koordinat $2^{\circ} 34' 22,130''$ LS dan $115^{\circ} 24' 44,161''$ BT selanjutnya menuju Selatan sampai dengan TK 63 dengan koordinat $2^{\circ} 34' 35,853''$ LS dan $115^{\circ} 24' 43,896''$ BT;
- u. Dari TK 63 dengan koordinat $2^{\circ} 34' 35,853''$ LS dan $115^{\circ} 24' 43,896''$ BT selanjutnya menuju Selatan sampai dengan TK 64 dengan koordinat $2^{\circ} 34' 40,865''$ LS dan $115^{\circ} 24' 43,639''$ BT;
- v. Dari TK 64 dengan koordinat $2^{\circ} 34' 40,865''$ LS dan $115^{\circ} 24' 43,639''$ BT selanjutnya menuju Barat Daya sampai dengan TK 65 dengan koordinat $2^{\circ} 34' 55,185''$ LS dan $115^{\circ} 24' 32,126''$ BT;
- w. Batas Desa Mandingin dengan Desa Paya Besar berada pada TK 65 dengan koordinat $2^{\circ} 34' 55,185''$ LS dan $115^{\circ} 24' 32,126''$ BT;
- x. Batas Desa Mandingin dengan Desa Aluan Besar dimulai dari TK 65 dengan koordinat $2^{\circ} 34' 55,185''$ LS dan $115^{\circ} 24' 32,126''$ BT selanjutnya menuju Barat Daya sampai dengan TK 66 dengan koordinat $2^{\circ} 35' 10,707''$ LS dan $115^{\circ} 24' 2,388''$ BT;
- y. Batas Desa Mandingin dengan Desa Benawa Tengah dimulai dari TK 66 dengan koordinat $2^{\circ} 35' 10,707''$ LS dan $115^{\circ} 24' 2,388''$ BT menuju Barat sampai dengan TK 12 dengan koordinat $2^{\circ} 35' 11,760''$ LS dan $115^{\circ} 23' 47,998''$ BT.

Pasal 24

Penegasan batas Desa Pajukungan adalah sebagai berikut:

- a. Batas Desa Pajukungan dengan Desa Matang Ginalun berada pada TK 41 dengan koordinat $2^{\circ} 35' 28,597''$ LS dan $115^{\circ} 21' 38,200''$ BT;
- b. Batas Desa Pajukungan dengan Desa Bukit dimulai dari TK 41 dengan koordinat $2^{\circ} 35' 28,597''$ LS dan $115^{\circ} 21' 38,200''$ BT selanjutnya menuju Selatan sampai dengan TK 42 dengan koordinat $2^{\circ} 35' 44,062''$ LS dan $115^{\circ} 21' 35,642''$ BT;
- c. Dari TK 42 dengan koordinat $2^{\circ} 35' 44,062''$ LS dan $115^{\circ} 21' 35,642''$ BT selanjutnya menuju Selatan sampai dengan TK 43 dengan koordinat $2^{\circ} 35' 57,531''$ LS dan $115^{\circ} 21' 36,772''$ BT;
- d. Dari TK 43 dengan koordinat $2^{\circ} 35' 57,531''$ LS dan $115^{\circ} 21' 36,772''$ BT selanjutnya menuju Tenggara sampai dengan TK 44 dengan koordinat $2^{\circ} 36' 5,564''$ LS dan $115^{\circ} 21' 40,564''$ BT;
- e. Batas Desa Pajukungan dengan Desa Bangkal dimulai dari TK 44 dengan koordinat $2^{\circ} 36' 5,564''$ LS dan $115^{\circ} 21' 40,564''$ BT selanjutnya menuju Barat sampai dengan TK 140 dengan koordinat $2^{\circ} 36' 4,944''$ LS dan $115^{\circ} 21' 28,527''$ BT;
- f. Dari TK 140 dengan koordinat $2^{\circ} 36' 4,944''$ LS dan $115^{\circ} 21' 28,527''$ BT selanjutnya menuju Barat Daya sampai dengan TK 139 dengan koordinat $2^{\circ} 36' 18,043''$ LS dan $115^{\circ} 21' 23,677''$ BT;
- g. Batas Desa Pajukungan dengan Desa Durian Gantang dimulai dari TK 139 dengan koordinat $2^{\circ} 36' 18,043''$ LS dan $115^{\circ} 21' 23,677''$ BT selanjutnya menuju Barat Laut sampai dengan TK 138 dengan koordinat $2^{\circ} 36' 15,455''$ LS dan $115^{\circ} 21' 14,332''$ BT;
- h. Dari TK 138 dengan koordinat $2^{\circ} 36' 15,455''$ LS dan $115^{\circ} 21' 14,332''$ BT selanjutnya menuju Barat Laut sampai dengan TK 137 dengan koordinat $2^{\circ} 36' 10,994''$ LS dan $115^{\circ} 21' 0,216''$ BT;
- i. Batas Desa Pajukungan dengan Desa Jaranih dimulai dari TK 137 dengan koordinat $2^{\circ} 36' 10,994''$ LS dan $115^{\circ} 21' 0,216''$ BT

- selanjutnya menuju Barat Laut sampai dengan TK 136 dengan koordinat $2^{\circ} 36' 9,240''$ LS dan $115^{\circ} 20' 53,406''$ BT;
- j. Dari TK 136 dengan koordinat $2^{\circ} 36' 9,240''$ LS dan $115^{\circ} 20' 53,406''$ BT selanjutnya menuju Barat Laut sampai dengan TK 135 dengan koordinat $2^{\circ} 36' 0,097''$ LS dan $115^{\circ} 20' 47,486''$ BT;
 - k. Batas Desa Pajukungan dengan Desa Banua Hanyar dimulai dari TK 135 dengan koordinat $2^{\circ} 36' 0,097''$ LS dan $115^{\circ} 20' 47,486''$ BT selanjutnya menuju Barat Laut sampai dengan TK 134 dengan koordinat $2^{\circ} 35' 57,991''$ LS dan $115^{\circ} 20' 40,603''$ BT;
 - l. Dari TK 134 dengan koordinat $2^{\circ} 35' 57,991''$ LS dan $115^{\circ} 20' 40,603''$ BT selanjutnya menuju Utara sampai dengan TK 133 dengan koordinat $2^{\circ} 35' 50,448''$ LS dan $115^{\circ} 20' 41,403''$ BT;
 - m. Batas Desa Pajukungan dengan Desa Banua Asam dimulai dari TK 133 dengan koordinat $2^{\circ} 35' 50,448''$ LS dan $115^{\circ} 20' 41,403''$ BT selanjutnya menuju Utara sampai dengan TK 132 dengan koordinat $2^{\circ} 35' 39,310''$ LS dan $115^{\circ} 20' 43,521''$ BT;
 - n. Dari TK 132 dengan koordinat $2^{\circ} 35' 39,310''$ LS dan $115^{\circ} 20' 43,521''$ BT selanjutnya menuju Timur Laut sampai dengan TK 131 dengan koordinat $2^{\circ} 35' 33,768''$ LS dan $115^{\circ} 20' 55,470''$ BT;
 - o. Dari TK 131 dengan koordinat $2^{\circ} 35' 33,768''$ LS dan $115^{\circ} 20' 55,470''$ BT selanjutnya menuju Tenggara sampai dengan TK 130 dengan koordinat $2^{\circ} 35' 37,707''$ LS dan $115^{\circ} 21' 2,357''$ BT;
 - p. Dari TK 130 dengan koordinat $2^{\circ} 35' 37,707''$ LS dan $115^{\circ} 21' 2,357''$ BT selanjutnya menuju Timur Laut sampai dengan TK 129 dengan koordinat $2^{\circ} 35' 32,795''$ LS dan $115^{\circ} 21' 19,300''$ BT;
 - q. Dari TK 129 dengan koordinat $2^{\circ} 35' 32,795''$ LS dan $115^{\circ} 21' 19,300''$ BT selanjutnya menuju Utara sampai dengan TK 128 dengan koordinat $2^{\circ} 35' 20,043''$ LS dan $115^{\circ} 21' 17,948''$ BT;
 - r. Batas Desa Pajukungan dengan Desa Palajau dimulai dari TK 128 dengan koordinat $2^{\circ} 35' 20,043''$ LS dan $115^{\circ} 21' 17,948''$ BT selanjutnya menuju Timur Laut sampai dengan TK 127 dengan koordinat $2^{\circ} 35' 18,877''$ LS dan $115^{\circ} 21' 22,644''$ BT;
 - s. Dari TK 127 dengan koordinat $2^{\circ} 35' 18,877''$ LS dan $115^{\circ} 21' 22,644''$ BT selanjutnya menuju Tenggara sampai dengan TK 41 dengan koordinat $2^{\circ} 35' 28,597''$ LS dan $115^{\circ} 21' 38,200''$ BT.

Pasal 25

Penegasan batas Desa Banua Budi adalah sebagai berikut:

- a. Batas Desa Banua Budi dengan Desa Babai dimulai dari TK 105 dengan koordinat $2^{\circ} 33' 33,350''$ LS dan $115^{\circ} 22' 4,525''$ BT selanjutnya menuju Tenggara sampai dengan TK 106 dengan koordinat $2^{\circ} 33' 43,412''$ LS dan $115^{\circ} 22' 19,211''$ BT;
- b. Dari TK 106 dengan koordinat $2^{\circ} 33' 43,412''$ LS dan $115^{\circ} 22' 19,211''$ BT selanjutnya menuju Tenggara sampai dengan TK 107 dengan koordinat $2^{\circ} 33' 50,862''$ LS dan $115^{\circ} 22' 34,951''$ BT;
- c. Batas Desa Banua Budi dengan Desa Binjai dimulai dari TK 107 dengan koordinat $2^{\circ} 33' 50,862''$ LS dan $115^{\circ} 22' 34,951''$ BT selanjutnya menuju Barat Daya sampai dengan TK 108 dengan koordinat $2^{\circ} 34' 2,865''$ LS dan $115^{\circ} 22' 29,274''$ BT;
- d. Dari TK 108 dengan koordinat $2^{\circ} 34' 2,865''$ LS dan $115^{\circ} 22' 29,274''$ BT selanjutnya menuju Selatan sampai dengan TK 109 dengan koordinat $2^{\circ} 34' 9,761''$ LS dan $115^{\circ} 22' 28,538''$ BT;
- e. Dari TK 109 dengan koordinat $2^{\circ} 34' 9,761''$ LS dan $115^{\circ} 22' 28,538''$ BT selanjutnya menuju Barat Daya sampai dengan TK 110 dengan koordinat $2^{\circ} 34' 15,956''$ LS dan $115^{\circ} 22' 20,960''$ BT;

- f. Dari TK 110 dengan koordinat $2^{\circ} 34' 15,956''$ LS dan $115^{\circ} 22' 20,960''$ BT selanjutnya menuju Tenggara sampai dengan TK 111 dengan koordinat $2^{\circ} 34' 23,566''$ LS dan $115^{\circ} 22' 29,325''$ BT;
- g. Dari TK 111 dengan koordinat $2^{\circ} 34' 23,566''$ LS dan $115^{\circ} 22' 29,325''$ BT selanjutnya menuju Selatan sampai dengan TK 112 dengan koordinat $2^{\circ} 34' 27,080''$ LS dan $115^{\circ} 22' 29,003''$ BT;
- h. Dari TK 112 dengan koordinat $2^{\circ} 34' 27,080''$ LS dan $115^{\circ} 22' 29,003''$ BT selanjutnya menuju Barat Daya sampai dengan TK 113 dengan koordinat $2^{\circ} 34' 38,342''$ LS dan $115^{\circ} 22' 25,655''$ BT;
- i. Dari TK 113 dengan koordinat $2^{\circ} 34' 38,342''$ LS dan $115^{\circ} 22' 25,655''$ BT selanjutnya menuju Barat Daya sampai dengan TK 114 dengan koordinat $2^{\circ} 34' 45,707''$ LS dan $115^{\circ} 22' 20,382''$ BT;
- j. Dari TK 114 dengan koordinat $2^{\circ} 34' 45,707''$ LS dan $115^{\circ} 22' 20,382''$ BT selanjutnya menuju Barat Daya sampai dengan TK 115 dengan koordinat $2^{\circ} 34' 56,243''$ LS dan $115^{\circ} 22' 15,450''$ BT;
- k. Batas Desa Banua Budi dengan Desa Matang Ginalun dimulai dari TK 115 dengan koordinat $2^{\circ} 34' 56,243''$ LS dan $115^{\circ} 22' 15,450''$ BT selanjutnya menuju Barat Laut sampai dengan TK 117 dengan koordinat $2^{\circ} 34' 52,671''$ LS dan $115^{\circ} 22' 7,005''$ BT;
- l. Dari TK 117 dengan koordinat $2^{\circ} 34' 52,671''$ LS dan $115^{\circ} 22' 7,005''$ BT selanjutnya menuju Barat Laut sampai dengan TK 118 dengan koordinat $2^{\circ} 34' 45,914''$ LS dan $115^{\circ} 22' 4,843''$ BT;
- m. Batas Desa Banua Budi dengan Desa Hulu Rasau dimulai dari TK 118 dengan koordinat $2^{\circ} 34' 45,914''$ LS dan $115^{\circ} 22' 4,843''$ BT selanjutnya menuju Barat Laut sampai dengan TK 119 dengan koordinat $2^{\circ} 34' 31,069''$ LS dan $115^{\circ} 22' 2,370''$ BT;
- n. Dari TK 119 dengan koordinat $2^{\circ} 34' 31,069''$ LS dan $115^{\circ} 22' 2,370''$ BT selanjutnya menuju Barat Laut sampai dengan TK 120 dengan koordinat $2^{\circ} 34' 27,397''$ LS dan $115^{\circ} 22' 1,038''$ BT;
- o. Batas Desa Banua Budi dengan Desa Banua Sapunggal dimulai dari TK 120 dengan koordinat $2^{\circ} 34' 27,397''$ LS dan $115^{\circ} 22' 1,038''$ BT selanjutnya menuju Utara sampai dengan TK 121 dengan koordinat $2^{\circ} 34' 14,570''$ LS dan $115^{\circ} 22' 1,135''$ BT;
- p. Dari TK 121 dengan koordinat $2^{\circ} 34' 14,570''$ LS dan $115^{\circ} 22' 1,135''$ BT selanjutnya menuju Barat Laut sampai dengan TK 122 dengan koordinat $2^{\circ} 34' 6,690''$ LS dan $115^{\circ} 21' 51,142''$ BT;
- q. Batas Desa Banua Budi dengan Desa Banua Batung dimulai dari TK 122 dengan koordinat $2^{\circ} 34' 6,690''$ LS dan $115^{\circ} 21' 51,142''$ BT selanjutnya menuju Barat Laut sampai dengan TK 123 dengan koordinat $2^{\circ} 33' 57,598''$ LS dan $115^{\circ} 21' 46,582''$ BT;
- r. Dari TK 123 dengan koordinat $2^{\circ} 33' 57,598''$ LS dan $115^{\circ} 21' 46,582''$ BT selanjutnya menuju Barat Laut sampai dengan TK 124 dengan koordinat $2^{\circ} 33' 49,160''$ LS dan $115^{\circ} 21' 42,704''$ BT;
- s. Dari TK 124 dengan koordinat $2^{\circ} 33' 49,160''$ LS dan $115^{\circ} 21' 42,704''$ BT selanjutnya menuju Timur Laut sampai dengan TK 125 dengan koordinat $2^{\circ} 33' 39,433''$ LS dan $115^{\circ} 21' 51,912''$ BT;
- t. Dari TK 125 dengan koordinat $2^{\circ} 33' 39,433''$ LS dan $115^{\circ} 21' 51,912''$ BT selanjutnya menuju Timur Laut sampai dengan TK 126 dengan koordinat $2^{\circ} 33' 36,171''$ LS dan $115^{\circ} 21' 55,615''$ BT;
- u. Dari TK 126 dengan koordinat $2^{\circ} 33' 36,171''$ LS dan $115^{\circ} 21' 55,615''$ BT selanjutnya menuju Timur Laut sampai dengan TK 105 dengan koordinat $2^{\circ} 33' 33,350''$ LS dan $115^{\circ} 22' 4,525''$ BT.

Pasal 26

Penegasan batas Desa Banua Binjai adalah sebagai berikut:

- a. Batas Desa Banua Binjai dengan Kelurahan Barabai Utara dimulai dari TK 25 dengan koordinat $2^{\circ} 34' 59,919''$ LS dan $115^{\circ} 22' 30,239''$ BT selanjutnya menuju Timur Laut sampai dengan TK 26 dengan koordinat $2^{\circ} 34' 54,314''$ LS dan $115^{\circ} 22' 44,608''$ BT;
- b. Dari TK 26 dengan koordinat $2^{\circ} 34' 54,314''$ LS dan $115^{\circ} 22' 44,608''$ BT selanjutnya menuju Timur Laut sampai dengan TK 27 dengan koordinat $2^{\circ} 34' 45,127''$ LS dan $115^{\circ} 22' 54,328''$ BT;
- c. Batas Desa Banua Binjai dengan Kelurahan Barabai Timur dimulai dari TK 27 dengan koordinat $2^{\circ} 34' 45,127''$ LS dan $115^{\circ} 22' 54,328''$ BT selanjutnya menuju Timur Laut sampai dengan TK 28 dengan koordinat $2^{\circ} 34' 39,807''$ LS dan $115^{\circ} 23' 0,778''$ BT;
- d. Dari TK 28 dengan koordinat $2^{\circ} 34' 39,807''$ LS dan $115^{\circ} 23' 0,778''$ BT selanjutnya menuju Utara sampai dengan TK 29 dengan koordinat $2^{\circ} 34' 35,514''$ LS dan $115^{\circ} 23' 2,082''$ BT;
- e. Dari TK 29 dengan koordinat $2^{\circ} 34' 35,514''$ LS dan $115^{\circ} 23' 2,082''$ BT selanjutnya menuju Utara sampai dengan TK 30 dengan koordinat $2^{\circ} 34' 25,205''$ LS dan $115^{\circ} 22' 59,585''$ BT;
- f. Batas Desa Banua Binjai dengan Desa Banua Jingah dimulai dari TK 30 dengan koordinat $2^{\circ} 34' 25,205''$ LS dan $115^{\circ} 22' 59,585''$ BT selanjutnya menuju Barat sampai dengan TK 188 dengan koordinat $2^{\circ} 34' 26,170''$ LS dan $115^{\circ} 22' 52,198''$ BT;
- g. Dari TK 188 dengan koordinat $2^{\circ} 34' 26,170''$ LS dan $115^{\circ} 22' 52,198''$ BT selanjutnya menuju Timur Laut sampai dengan TK 189 dengan koordinat $2^{\circ} 34' 20,406''$ LS dan $115^{\circ} 22' 54,768''$ BT;
- h. Dari TK 189 dengan koordinat $2^{\circ} 34' 20,406''$ LS dan $115^{\circ} 22' 54,768''$ BT selanjutnya menuju Barat Laut sampai dengan TK 190 dengan koordinat $2^{\circ} 34' 5,776''$ LS dan $115^{\circ} 22' 49,904''$ BT;
- i. Dari TK 190 dengan koordinat $2^{\circ} 34' 5,776''$ LS dan $115^{\circ} 22' 49,904''$ BT selanjutnya menuju Utara sampai dengan TK 191 dengan koordinat $2^{\circ} 33' 45,485''$ LS dan $115^{\circ} 22' 44,159''$ BT;
- j. Batas Desa Banua Binjai dengan Desa Babai dimulai dari TK 191 dengan koordinat $2^{\circ} 33' 45,485''$ LS dan $115^{\circ} 22' 44,159''$ BT selanjutnya menuju Barat Daya sampai dengan TK 107 dengan koordinat $2^{\circ} 33' 50,862''$ LS dan $115^{\circ} 22' 34,951''$ BT;
- k. Batas Desa Banua Binjai dengan Desa Banua Budi dimulai dari TK 107 dengan koordinat $2^{\circ} 33' 50,862''$ LS dan $115^{\circ} 22' 34,951''$ BT selanjutnya menuju Barat Daya sampai dengan TK 108 dengan koordinat $2^{\circ} 34' 2,865''$ LS dan $115^{\circ} 22' 29,274''$ BT;
- l. Dari TK 108 dengan koordinat $2^{\circ} 34' 2,865''$ LS dan $115^{\circ} 22' 29,274''$ BT selanjutnya menuju Selatan sampai dengan TK 109 dengan koordinat $2^{\circ} 34' 9,761''$ LS dan $115^{\circ} 22' 28,538''$ BT;
- m. Dari TK 109 dengan koordinat $2^{\circ} 34' 9,761''$ LS dan $115^{\circ} 22' 28,538''$ BT selanjutnya menuju Barat Daya sampai dengan TK 110 dengan koordinat $2^{\circ} 34' 15,956''$ LS dan $115^{\circ} 22' 20,960''$ BT;
- n. Dari TK 110 dengan koordinat $2^{\circ} 34' 15,956''$ LS dan $115^{\circ} 22' 20,960''$ BT selanjutnya menuju Tenggara sampai dengan TK 111 dengan koordinat $2^{\circ} 34' 23,566''$ LS dan $115^{\circ} 22' 29,325''$ BT;
- o. Dari TK 111 dengan koordinat $2^{\circ} 34' 23,566''$ LS dan $115^{\circ} 22' 29,325''$ BT selanjutnya menuju Selatan sampai dengan TK 112 dengan koordinat $2^{\circ} 34' 27,080''$ LS dan $115^{\circ} 22' 29,003''$ BT;

- p. Dari TK 112 dengan koordinat $2^{\circ} 34' 27,080''$ LS dan $115^{\circ} 22' 29,003''$ BT selanjutnya menuju Selatan sampai dengan TK 113 dengan koordinat $2^{\circ} 34' 38,342''$ LS dan $115^{\circ} 22' 25,655''$ BT;
- q. Dari TK 113 dengan koordinat $2^{\circ} 34' 38,342''$ LS dan $115^{\circ} 22' 25,655''$ BT selanjutnya menuju Barat Daya sampai dengan TK 114 dengan koordinat $2^{\circ} 34' 45,707''$ LS dan $115^{\circ} 22' 20,382''$ BT;
- r. Dari TK 114 dengan koordinat $2^{\circ} 34' 45,707''$ LS dan $115^{\circ} 22' 20,382''$ BT selanjutnya menuju Barat Daya sampai dengan TK 115 dengan koordinat $2^{\circ} 34' 56,243''$ LS dan $115^{\circ} 22' 15,450''$ BT;
- s. Batas Desa Banua Binjau dengan Desa Matang Ginalun dimulai dari TK 115 dengan koordinat $2^{\circ} 34' 56,243''$ LS dan $115^{\circ} 22' 15,450''$ BT selanjutnya menuju Tenggara sampai dengan TK 116 dengan koordinat $2^{\circ} 34' 58,760''$ LS dan $115^{\circ} 22' 24,359''$ BT;
- t. Dari TK 116 dengan koordinat $2^{\circ} 34' 58,760''$ LS dan $115^{\circ} 22' 24,359''$ BT selanjutnya menuju Tenggara sampai dengan TK 25 dengan koordinat $2^{\circ} 34' 59,919''$ LS dan $115^{\circ} 22' 30,239''$ BT.

Pasal 27

Penegasan batas Desa Banua Jingah adalah sebagai berikut:

- a. Batas Desa Banua Jingah dengan Kelurahan Barabai Timur dimulai dari TK 30 dengan koordinat $2^{\circ} 34' 25,205''$ LS dan $115^{\circ} 22' 59,585''$ BT selanjutnya menuju Timur sampai dengan TK 32 dengan koordinat $2^{\circ} 34' 23,488''$ LS dan $115^{\circ} 23' 16,717''$ BT;
- b. Batas Desa Banua Jingah dengan Desa Mandingin dimulai dari TK 32 dengan koordinat $2^{\circ} 34' 23,488''$ LS dan $115^{\circ} 23' 16,717''$ BT selanjutnya menuju Utara sampai dengan TK 49 dengan koordinat $2^{\circ} 34' 17,846''$ LS dan $115^{\circ} 23' 15,960''$ BT;
- c. Dari TK 49 dengan koordinat $2^{\circ} 34' 17,846''$ LS dan $115^{\circ} 23' 15,960''$ BT selanjutnya menuju Timur sampai dengan TK 50 dengan koordinat $2^{\circ} 34' 19,700''$ LS dan $115^{\circ} 23' 28,484''$ BT;
- d. Dari TK 50 dengan koordinat $2^{\circ} 34' 19,700''$ LS dan $115^{\circ} 23' 28,484''$ BT selanjutnya menuju Timur Laut sampai dengan TK 51 dengan koordinat $2^{\circ} 34' 14,565''$ LS dan $115^{\circ} 23' 38,934''$ BT;
- e. Dari TK 51 dengan koordinat $2^{\circ} 34' 14,565''$ LS dan $115^{\circ} 23' 38,934''$ BT selanjutnya menuju Timur sampai dengan TK 52 dengan koordinat $2^{\circ} 34' 13,717''$ LS dan $115^{\circ} 23' 41,946''$ BT;
- f. Dari TK 52 dengan koordinat $2^{\circ} 34' 13,717''$ LS dan $115^{\circ} 23' 41,946''$ BT selanjutnya menuju Utara sampai dengan TK 53 dengan koordinat $2^{\circ} 34' 6,450''$ LS dan $115^{\circ} 23' 39,542''$ BT;
- g. Dari TK 53 dengan koordinat $2^{\circ} 34' 6,450''$ LS dan $115^{\circ} 23' 39,542''$ BT selanjutnya menuju Utara sampai dengan TK 54 dengan koordinat $2^{\circ} 33' 59,854''$ LS dan $115^{\circ} 23' 39,023''$ BT;
- h. Dari TK 54 dengan koordinat $2^{\circ} 33' 59,854''$ LS dan $115^{\circ} 23' 39,023''$ BT selanjutnya menuju Utara sampai dengan TK 55 dengan koordinat $2^{\circ} 33' 55,537''$ LS dan $115^{\circ} 23' 39,638''$ BT;
- i. Dari TK 55 dengan koordinat $2^{\circ} 33' 55,537''$ LS dan $115^{\circ} 23' 39,638''$ BT selanjutnya menuju Utara sampai dengan TK 56 dengan koordinat $2^{\circ} 33' 39,730''$ LS dan $115^{\circ} 23' 41,067''$ BT;
- j. Batas Desa Banua Jingah dengan Desa Bakapas dimulai dari TK 56 dengan koordinat $2^{\circ} 33' 39,730''$ LS dan $115^{\circ} 23' 41,067''$ BT selanjutnya menuju Barat Laut sampai dengan TK 81 dengan koordinat $2^{\circ} 33' 35,604''$ LS dan $115^{\circ} 23' 33,565''$ BT;
- k. Dari TK 81 dengan koordinat $2^{\circ} 33' 35,604''$ LS dan $115^{\circ} 23' 33,565''$ BT selanjutnya menuju Barat Laut sampai dengan TK 80 dengan koordinat $2^{\circ} 33' 24,557''$ LS dan $115^{\circ} 23' 21,680''$ BT;

- l. Dari TK 80 dengan koordinat $2^{\circ} 33' 24,557''$ LS dan $115^{\circ} 23' 21,680''$ BT selanjutnya menuju Timur Laut sampai dengan TK 79 dengan koordinat $2^{\circ} 33' 10,634''$ LS dan $115^{\circ} 23' 30,980''$ BT;
- m. Dari TK 79 dengan koordinat $2^{\circ} 33' 10,634''$ LS dan $115^{\circ} 23' 30,980''$ BT selanjutnya menuju Barat Laut sampai dengan TK 78 dengan koordinat $2^{\circ} 32' 54,514''$ LS dan $115^{\circ} 23' 19,824''$ BT;
- n. Batas Desa Banua Jingah dengan Desa Ayuung dimulai dari TK 78 dengan koordinat $2^{\circ} 32' 54,514''$ LS dan $115^{\circ} 23' 19,824''$ BT selanjutnya menuju Barat sampai dengan TK 94 dengan koordinat $2^{\circ} 32' 53,866''$ LS dan $115^{\circ} 23' 16,032''$ BT;
- o. Dari TK 94 dengan koordinat $2^{\circ} 32' 53,866''$ LS dan $115^{\circ} 23' 16,032''$ BT selanjutnya menuju Barat Daya sampai dengan TK 93 dengan koordinat $2^{\circ} 32' 58,509''$ LS dan $115^{\circ} 23' 4,846''$ BT;
- p. Batas Desa Banua Jingah dengan Desa Babai dimulai dari TK 93 dengan koordinat $2^{\circ} 32' 58,509''$ LS dan $115^{\circ} 23' 4,846''$ BT selanjutnya menuju Barat Daya sampai dengan TK 194 dengan koordinat $2^{\circ} 33' 11,602''$ LS dan $115^{\circ} 22' 59,512''$ BT;
- q. Dari TK 194 dengan koordinat $2^{\circ} 33' 11,602''$ LS dan $115^{\circ} 22' 59,512''$ BT selanjutnya menuju Selatan sampai dengan TK 193 dengan koordinat $2^{\circ} 33' 20,252''$ LS dan $115^{\circ} 22' 59,137''$ BT;
- r. Dari TK 193 dengan koordinat $2^{\circ} 33' 20,252''$ LS dan $115^{\circ} 22' 59,137''$ BT selanjutnya menuju Selatan sampai dengan TK 192 dengan koordinat $2^{\circ} 33' 39,050''$ LS dan $115^{\circ} 22' 58,609''$ BT;
- s. Dari TK 192 dengan koordinat $2^{\circ} 33' 39,050''$ LS dan $115^{\circ} 22' 58,609''$ BT selanjutnya menuju Barat Daya sampai dengan TK 191 dengan koordinat $2^{\circ} 33' 45,485''$ LS dan $115^{\circ} 22' 44,159''$ BT;
- t. Batas Desa Banua Jingah dengan Desa Banua Binjai dimulai dari TK 191 dengan koordinat $2^{\circ} 33' 45,485''$ LS dan $115^{\circ} 22' 44,159''$ BT selanjutnya menuju Tenggara sampai dengan TK 190 dengan koordinat $2^{\circ} 34' 5,776''$ LS dan $115^{\circ} 22' 49,904''$ BT;
- u. Dari TK 190 dengan koordinat $2^{\circ} 34' 5,776''$ LS dan $115^{\circ} 22' 49,904''$ BT selanjutnya menuju Tenggara sampai dengan TK 189 dengan koordinat $2^{\circ} 34' 20,406''$ LS dan $115^{\circ} 22' 54,768''$ BT;
- v. Dari TK 189 dengan koordinat $2^{\circ} 34' 20,406''$ LS dan $115^{\circ} 22' 54,768''$ BT selanjutnya menuju Barat Daya sampai dengan TK 188 dengan koordinat $2^{\circ} 34' 26,170''$ LS dan $115^{\circ} 22' 52,198''$ BT;
- w. Dari TK 188 dengan koordinat $2^{\circ} 34' 26,170''$ LS dan $115^{\circ} 22' 52,198''$ BT selanjutnya menuju Timur sampai dengan TK 30 dengan koordinat $2^{\circ} 34' 25,205''$ LS dan $115^{\circ} 22' 59,585''$ BT.

Pasal 28

Penegasan batas Desa Ayuung adalah sebagai berikut:

- a. Batas Desa Ayuung dengan Desa Bakapas dimulai dari TK 73 dengan koordinat $2^{\circ} 32' 27,900''$ LS dan $115^{\circ} 24' 28,386''$ BT selanjutnya menuju Barat sampai dengan TK 74 dengan koordinat $2^{\circ} 32' 30,250''$ LS dan $115^{\circ} 23' 56,643''$ BT;
- b. Dari TK 74 dengan koordinat $2^{\circ} 32' 30,250''$ LS dan $115^{\circ} 23' 56,643''$ BT selanjutnya menuju Barat sampai dengan TK 75 dengan koordinat $2^{\circ} 32' 31,666''$ LS dan $115^{\circ} 23' 41,869''$ BT;
- c. Dari TK 75 dengan koordinat $2^{\circ} 32' 31,666''$ LS dan $115^{\circ} 23' 41,869''$ BT selanjutnya menuju Barat sampai dengan TK 76 dengan koordinat $2^{\circ} 32' 30,235''$ LS dan $115^{\circ} 23' 24,558''$ BT;
- d. Dari TK 76 dengan koordinat $2^{\circ} 32' 30,235''$ LS dan $115^{\circ} 23' 24,558''$ BT selanjutnya menuju Barat Daya sampai dengan TK 77 dengan koordinat $2^{\circ} 32' 47,195''$ LS dan $115^{\circ} 23' 20,382''$ BT;

- e. Dari TK 77 dengan koordinat $2^{\circ} 32' 47,195''$ LS dan $115^{\circ} 23' 20,382''$ BT selanjutnya menuju Selatan sampai dengan TK 78 dengan koordinat $2^{\circ} 32' 54,514''$ LS dan $115^{\circ} 23' 19,824''$ BT;
- f. Batas Desa Ayuung dengan Desa Banua Jingah dimulai dari TK 78 dengan koordinat $2^{\circ} 32' 54,514''$ LS dan $115^{\circ} 23' 19,824''$ BT selanjutnya menuju Barat sampai dengan TK 94 dengan koordinat $2^{\circ} 32' 53,866''$ LS dan $115^{\circ} 23' 16,032''$ BT;
- g. Dari TK 94 dengan koordinat $2^{\circ} 32' 53,866''$ LS dan $115^{\circ} 23' 16,032''$ BT selanjutnya menuju Barat Daya sampai dengan TK 93 dengan koordinat $2^{\circ} 32' 58,509''$ LS dan $115^{\circ} 23' 4,846''$ BT;
- h. Batas Desa Ayuung dengan Desa Babai dimulai dari TK 93 dengan koordinat $2^{\circ} 32' 58,509''$ LS dan $115^{\circ} 23' 4,846''$ BT selanjutnya menuju Barat Laut sampai dengan TK 92 dengan koordinat $2^{\circ} 32' 54,692''$ LS dan $115^{\circ} 23' 3,675''$ BT;
- i. Dari TK 92 dengan koordinat $2^{\circ} 32' 54,692''$ LS dan $115^{\circ} 23' 3,675''$ BT selanjutnya menuju Barat Laut sampai dengan TK 91 dengan koordinat $2^{\circ} 32' 45,424''$ LS dan $115^{\circ} 22' 59,218''$ BT;
- j. Dari TK 91 dengan koordinat $2^{\circ} 32' 45,424''$ LS dan $115^{\circ} 22' 59,218''$ BT selanjutnya menuju Barat Laut sampai dengan TK 90 dengan koordinat $2^{\circ} 32' 34,740''$ LS dan $115^{\circ} 22' 56,183''$ BT;
- k. Dari TK 90 dengan koordinat $2^{\circ} 32' 34,740''$ LS dan $115^{\circ} 22' 56,183''$ BT selanjutnya menuju Barat Laut sampai dengan TK 89 dengan koordinat $2^{\circ} 32' 24,528''$ LS dan $115^{\circ} 22' 47,369''$ BT;
- l. Dari TK 89 dengan koordinat $2^{\circ} 32' 24,528''$ LS dan $115^{\circ} 22' 47,369''$ BT selanjutnya menuju Utara sampai dengan TK 88 dengan koordinat $2^{\circ} 32' 13,171''$ LS dan $115^{\circ} 22' 46,459''$ BT;
- m. Batas Desa Ayuung dengan Desa Awang Baru dimulai dari TK 88 dengan koordinat $2^{\circ} 32' 13,171''$ LS dan $115^{\circ} 22' 46,459''$ BT selanjutnya menuju Timur sampai dengan TK 87 dengan koordinat $2^{\circ} 32' 10,219''$ LS dan $115^{\circ} 23' 15,004''$ BT;
- n. Dari TK 87 dengan koordinat $2^{\circ} 32' 10,219''$ LS dan $115^{\circ} 23' 15,004''$ BT selanjutnya menuju Timur Laut sampai dengan TK 86 dengan koordinat $2^{\circ} 31' 51,143''$ LS dan $115^{\circ} 23' 26,174''$ BT;
- o. Dari TK 86 dengan koordinat $2^{\circ} 31' 51,143''$ LS dan $115^{\circ} 23' 26,174''$ BT selanjutnya menuju Tenggara sampai dengan TK 85 dengan koordinat $2^{\circ} 32' 9,044''$ LS dan $115^{\circ} 24' 17,024''$ BT;
- p. Batas Desa Ayuung dengan Desa Ilung Pasar Lama dimulai dari TK 85 dengan koordinat $2^{\circ} 32' 9,044''$ LS dan $115^{\circ} 24' 17,024''$ BT selanjutnya menuju Timur sampai dengan TK 84 dengan koordinat $2^{\circ} 32' 7,546''$ LS dan $115^{\circ} 24' 30,826''$ BT;
- q. Batas Desa Ayuung dengan Desa Tembok Bahalang dimulai dari TK 84 dengan koordinat $2^{\circ} 32' 7,546''$ LS dan $115^{\circ} 24' 30,826''$ BT selanjutnya menuju Selatan sampai dengan TK 83 dengan koordinat $2^{\circ} 32' 11,535''$ LS dan $115^{\circ} 24' 31,083''$ BT;
- r. Dari TK 83 dengan koordinat $2^{\circ} 32' 11,535''$ LS dan $115^{\circ} 24' 31,083''$ BT selanjutnya menuju Barat Daya sampai dengan TK 82 dengan koordinat $2^{\circ} 32' 22,711''$ LS dan $115^{\circ} 24' 28,404''$ BT;
- s. Dari TK 82 dengan koordinat $2^{\circ} 32' 22,711''$ LS dan $115^{\circ} 24' 28,404''$ BT selanjutnya menuju Selatan sampai dengan TK 73 dengan koordinat $2^{\circ} 32' 27,900''$ LS dan $115^{\circ} 24' 28,386''$ BT.

Pasal 29

Penegasan batas Desa Babai adalah sebagai berikut:

- a. Batas Desa Babai dengan Desa Ayuung dimulai dari TK 88 dengan koordinat $2^{\circ} 32' 13,171''$ LS dan $115^{\circ} 22' 46,459''$ BT

selanjutnya menuju Selatan sampai dengan TK 89 dengan koordinat $2^{\circ} 32' 24,528''$ LS dan $115^{\circ} 22' 47,369''$ BT;

- b. Dari TK 89 dengan koordinat $2^{\circ} 32' 24,528''$ LS dan $115^{\circ} 22' 47,369''$ BT selanjutnya menuju Tenggara sampai dengan TK 90 dengan koordinat $2^{\circ} 32' 34,740''$ LS dan $115^{\circ} 22' 56,183''$ BT;
- c. Dari TK 90 dengan koordinat $2^{\circ} 32' 34,740''$ LS dan $115^{\circ} 22' 56,183''$ BT selanjutnya menuju Selatan sampai dengan TK 91 dengan koordinat $2^{\circ} 32' 45,424''$ LS dan $115^{\circ} 22' 59,218''$ BT;
- d. Dari TK 91 dengan koordinat $2^{\circ} 32' 45,424''$ LS dan $115^{\circ} 22' 59,218''$ BT selanjutnya menuju Tenggara sampai dengan TK 92 dengan koordinat $2^{\circ} 32' 54,692''$ LS dan $115^{\circ} 23' 3,675''$ BT;
- e. Dari TK 92 dengan koordinat $2^{\circ} 32' 54,692''$ LS dan $115^{\circ} 23' 3,675''$ BT selanjutnya menuju Tenggara sampai dengan TK 93 dengan koordinat $2^{\circ} 32' 58,509''$ LS dan $115^{\circ} 23' 4,846''$ BT;
- f. Batas Desa Babai dengan Desa Banua Jingah dimulai dari TK 93 dengan koordinat $2^{\circ} 32' 58,509''$ LS dan $115^{\circ} 23' 4,846''$ BT selanjutnya menuju Barat Daya sampai dengan TK 194 dengan koordinat $2^{\circ} 33' 11,602''$ LS dan $115^{\circ} 22' 59,512''$ BT;
- g. Dari TK 194 dengan koordinat $2^{\circ} 33' 11,602''$ LS dan $115^{\circ} 22' 59,512''$ BT selanjutnya menuju Selatan sampai dengan TK 193 dengan koordinat $2^{\circ} 33' 20,252''$ LS dan $115^{\circ} 22' 59,137''$ BT;
- h. Dari TK 193 dengan koordinat $2^{\circ} 33' 20,252''$ LS dan $115^{\circ} 22' 59,137''$ BT selanjutnya menuju Selatan sampai dengan TK 192 dengan koordinat $2^{\circ} 33' 39,050''$ LS dan $115^{\circ} 22' 58,609''$ BT;
- i. Dari TK 192 dengan koordinat $2^{\circ} 33' 39,050''$ LS dan $115^{\circ} 22' 58,609''$ BT selanjutnya menuju Barat Daya sampai dengan TK 191 dengan koordinat $2^{\circ} 33' 45,485''$ LS dan $115^{\circ} 22' 44,159''$ BT;
- j. Batas Desa Babai dengan Desa Banua Binjai dimulai dari TK 191 dengan koordinat $2^{\circ} 33' 45,485''$ LS dan $115^{\circ} 22' 44,159''$ BT selanjutnya menuju Barat Daya sampai dengan TK 107 dengan koordinat $2^{\circ} 33' 50,862''$ LS dan $115^{\circ} 22' 34,951''$ BT;
- k. Batas Desa Babai dengan Desa Banua Budi dimulai dari TK 107 dengan koordinat $2^{\circ} 33' 50,862''$ LS dan $115^{\circ} 22' 34,951''$ BT selanjutnya menuju Barat Laut sampai dengan TK 106 dengan koordinat $2^{\circ} 33' 43,412''$ LS dan $115^{\circ} 22' 19,211''$ BT;
- l. Dari TK 106 dengan koordinat $2^{\circ} 33' 43,412''$ LS dan $115^{\circ} 22' 19,211''$ BT selanjutnya menuju Barat Laut sampai dengan TK 105 dengan koordinat $2^{\circ} 33' 33,350''$ LS dan $115^{\circ} 22' 4,525''$ BT;
- m. Batas Desa Babai dengan Desa Banua Batung dimulai dari TK 105 dengan koordinat $2^{\circ} 33' 33,350''$ LS dan $115^{\circ} 22' 4,525''$ BT selanjutnya menuju Barat Laut sampai dengan TK 104 dengan koordinat $2^{\circ} 33' 24,455''$ LS dan $115^{\circ} 22' 1,157''$ BT;
- ni. Dari TK 104 dengan koordinat $2^{\circ} 33' 24,455''$ LS dan $115^{\circ} 22' 1,157''$ BT selanjutnya menuju Barat sampai dengan TK 103 dengan koordinat $2^{\circ} 33' 24,084''$ LS dan $115^{\circ} 21' 57,995''$ BT;
- o. Dari TK 103 dengan koordinat $2^{\circ} 33' 24,084''$ LS dan $115^{\circ} 21' 57,995''$ BT selanjutnya menuju Utara sampai dengan TK 102 dengan koordinat $2^{\circ} 33' 12,686''$ LS dan $115^{\circ} 21' 59,400''$ BT;
- p. Dari TK 102 dengan koordinat $2^{\circ} 33' 12,686''$ LS dan $115^{\circ} 21' 59,400''$ BT selanjutnya menuju Timur Laut sampai dengan TK 101 dengan koordinat $2^{\circ} 33' 55,368''$ LS dan $115^{\circ} 22' 4,872''$ BT;
- q. Dari TK 101 dengan koordinat $2^{\circ} 33' 55,368''$ LS dan $115^{\circ} 22' 4,872''$ BT selanjutnya menuju Barat Laut sampai dengan TK 100 dengan koordinat $2^{\circ} 33' 0,515''$ LS dan $115^{\circ} 22' 2,201''$ BT;

- r. Dari TK 100 dengan koordinat $2^{\circ} 33' 0,515''$ LS dan $115^{\circ} 22' 2,201''$ BT selanjutnya menuju Timur Laut sampai dengan TK 99 dengan koordinat $2^{\circ} 32' 50,017''$ LS dan $115^{\circ} 22' 18,199''$ BT;
- s. Batas Desa Babai dengan Desa Jatuh dimulai dari TK 99 dengan koordinat $2^{\circ} 32' 50,017''$ LS dan $115^{\circ} 22' 18,199''$ BT selanjutnya menuju Timur sampai dengan TK 98 dengan koordinat $2^{\circ} 32' 49,380''$ LS dan $115^{\circ} 22' 29,154''$ BT;
- t. Dari TK 98 dengan koordinat $2^{\circ} 32' 49,380''$ LS dan $115^{\circ} 22' 29,154''$ BT selanjutnya menuju Utara sampai dengan TK 97 dengan koordinat $2^{\circ} 32' 39,733''$ LS dan $115^{\circ} 22' 29,914''$ BT;
- u. Dari TK 97 dengan koordinat $2^{\circ} 32' 39,733''$ LS dan $115^{\circ} 22' 29,914''$ BT selanjutnya menuju Utara sampai dengan TK 96 dengan koordinat $2^{\circ} 32' 32,646''$ LS dan $115^{\circ} 22' 29,535''$ BT;
- v. Dari TK 96 dengan koordinat $2^{\circ} 32' 32,646''$ LS dan $115^{\circ} 22' 29,535''$ BT selanjutnya menuju Timur Laut sampai dengan TK 95 dengan koordinat $2^{\circ} 32' 19,208''$ LS dan $115^{\circ} 22' 33,805''$ BT;
- w. Batas Desa Babai dengan Desa Awang Baru dimulai dari TK 95 dengan koordinat $2^{\circ} 32' 19,208''$ LS dan $115^{\circ} 22' 33,805''$ BT selanjutnya menuju Timur Laut sampai dengan TK 88 dengan koordinat $2^{\circ} 32' 13,717''$ LS dan $115^{\circ} 22' 46,459''$ BT.

Pasal 30

Penegasan batas Desa Bakapas adalah sebagai berikut:

- a. Batas Desa Bakapas dengan Desa Mandingin dimulai dari TK 56 dengan koordinat $2^{\circ} 33' 39,730''$ LS dan $115^{\circ} 23' 41,067''$ BT selanjutnya menuju Timur Laut sampai dengan TK 57 dengan koordinat $2^{\circ} 33' 27,664''$ LS dan $115^{\circ} 24' 20,702''$ BT;
- b. Batas Desa Bakapas dengan Desa Kapar dimulai dari TK 57 dengan koordinat $2^{\circ} 33' 27,664''$ LS dan $115^{\circ} 24' 20,702''$ BT selanjutnya menuju Timur Laut sampai dengan TK 67 dengan koordinat $2^{\circ} 33' 27,286''$ LS dan $115^{\circ} 24' 21,855''$ BT;
- c. Dari TK 67 dengan koordinat $2^{\circ} 33' 27,286''$ LS dan $115^{\circ} 24' 21,855''$ BT selanjutnya menuju Utara sampai dengan TK 68 dengan koordinat $2^{\circ} 33' 18,004''$ LS dan $115^{\circ} 24' 23,173''$ BT;
- d. Dari TK 68 dengan koordinat $2^{\circ} 33' 18,004''$ LS dan $115^{\circ} 24' 23,173''$ BT selanjutnya menuju Utara sampai dengan TK 69 dengan koordinat $2^{\circ} 33' 13,212''$ LS dan $115^{\circ} 24' 24,779''$ BT;
- e. Dari TK 69 dengan koordinat $2^{\circ} 33' 13,212''$ LS dan $115^{\circ} 24' 24,779''$ BT selanjutnya menuju Utara sampai dengan TK 70 dengan koordinat $2^{\circ} 33' 3,175''$ LS dan $115^{\circ} 24' 26,244''$ BT;
- f. Batas Desa Bakapas dengan Desa Tembok Bahalang dimulai dari TK 70 dengan koordinat $2^{\circ} 33' 3,175''$ LS dan $115^{\circ} 24' 26,244''$ BT selanjutnya menuju Utara sampai dengan TK 71 dengan koordinat $2^{\circ} 32' 55,597''$ LS dan $115^{\circ} 24' 26,391''$ BT;
- g. Dari TK 71 dengan koordinat $2^{\circ} 32' 55,597''$ LS dan $115^{\circ} 24' 26,391''$ BT selanjutnya menuju Utara sampai dengan TK 72 dengan koordinat $2^{\circ} 32' 42,218''$ LS dan $115^{\circ} 24' 30,596''$ BT;
- h. Dari TK 72 dengan koordinat $2^{\circ} 32' 42,218''$ LS dan $115^{\circ} 24' 30,596''$ BT selanjutnya menuju Utara sampai dengan TK 73 dengan koordinat $2^{\circ} 32' 27,900''$ LS dan $115^{\circ} 24' 28,386''$ BT;
- i. Batas Desa Bakapas dengan Desa Ayuang dimulai dari TK 73 dengan koordinat $2^{\circ} 32' 27,900''$ LS dan $115^{\circ} 24' 28,386''$ BT selanjutnya menuju Barat sampai dengan TK 74 dengan koordinat $2^{\circ} 32' 30,250''$ LS dan $115^{\circ} 23' 56,643''$ BT;

- j. Dari TK 74 dengan koordinat $2^{\circ} 32' 30,250''$ LS dan $115^{\circ} 23' 56,643''$ BT selanjutnya menuju Barat sampai dengan TK 75 dengan koordinat $2^{\circ} 32' 31,666''$ LS dan $115^{\circ} 23' 41,869''$ BT;
- k. Dari TK 75 dengan koordinat $2^{\circ} 32' 31,666''$ LS dan $115^{\circ} 23' 41,869''$ BT selanjutnya menuju Barat sampai dengan TK 76 dengan koordinat $2^{\circ} 32' 30,235''$ LS dan $115^{\circ} 23' 24,558''$ BT;
- l. Dari TK 76 dengan koordinat $2^{\circ} 32' 30,235''$ LS dan $115^{\circ} 23' 24,558''$ BT selanjutnya menuju Selatan sampai dengan TK 77 dengan koordinat $2^{\circ} 32' 47,195''$ LS dan $115^{\circ} 23' 20,382''$ BT;
- m. Dari TK 77 dengan koordinat $2^{\circ} 32' 47,195''$ LS dan $115^{\circ} 23' 20,382''$ BT selanjutnya menuju Selatan sampai dengan TK 78 dengan koordinat $2^{\circ} 32' 54,514''$ LS dan $115^{\circ} 23' 19,824''$ BT;
- n. Batas Desa Bakapas dengan Desa Banua Jingah dimulai dari TK 78 dengan koordinat $2^{\circ} 32' 54,514''$ LS dan $115^{\circ} 23' 19,824''$ BT selanjutnya menuju Tenggara sampai dengan TK 79 dengan koordinat $2^{\circ} 33' 10,634''$ LS dan $115^{\circ} 23' 30,980''$ BT;
- o. Dari TK 79 dengan koordinat $2^{\circ} 33' 10,634''$ LS dan $115^{\circ} 23' 30,980''$ BT selanjutnya menuju Barat Daya sampai dengan TK 80 dengan koordinat $2^{\circ} 33' 24,557''$ LS dan $115^{\circ} 23' 21,680''$ BT;
- p. Dari TK 80 dengan koordinat $2^{\circ} 33' 24,557''$ LS dan $115^{\circ} 23' 21,680''$ BT selanjutnya menuju Tenggara sampai dengan TK 81 dengan koordinat $2^{\circ} 33' 35,604''$ LS dan $115^{\circ} 23' 33,565''$ BT;
- q. Dari TK 81 dengan koordinat $2^{\circ} 33' 35,604''$ LS dan $115^{\circ} 23' 33,565''$ BT selanjutnya menuju Tenggara sampai dengan TK 56 dengan koordinat $2^{\circ} 33' 39,730''$ LS dan $115^{\circ} 23' 41,067''$ BT.

Pasal 31

Penegasan batas Kelurahan Barabai Darat adalah sebagai berikut:

- a. Batas Kelurahan Barabai Darat dengan Kelurahan Barabai Selatan dimulai dari TK 01 dengan koordinat $2^{\circ} 35' 6,546''$ LS dan $115^{\circ} 23' 10,649''$ BT selanjutnya menuju Barat Daya sampai dengan TK 02 dengan koordinat $2^{\circ} 35' 19,885''$ LS dan $115^{\circ} 22' 53,397''$ BT;
- b. Batas Kelurahan Barabai Darat dengan Kelurahan Barabai Barat dimulai dari TK 02 dengan koordinat $2^{\circ} 35' 19,885''$ LS dan $115^{\circ} 22' 53,397''$ BT selanjutnya menuju Barat Daya sampai dengan TK 07 dengan koordinat $2^{\circ} 35' 34,853''$ LS dan $115^{\circ} 22' 32,592''$ BT;
- c. Batas Kelurahan Barabai Darat dengan Kelurahan Bukat dimulai dari TK 07 dengan koordinat $2^{\circ} 35' 34,853''$ LS dan $115^{\circ} 22' 32,592''$ BT selanjutnya menuju Tenggara sampai dengan TK 08 dengan koordinat $2^{\circ} 35' 36,413''$ LS dan $115^{\circ} 22' 33,288''$ BT;
- d. Dari TK 08 dengan koordinat $2^{\circ} 35' 36,413''$ LS dan $115^{\circ} 22' 33,288''$ BT selanjutnya menuju Selatan sampai dengan TK 23 dengan koordinat $2^{\circ} 35' 47,458''$ LS dan $115^{\circ} 22' 35,476''$ BT;
- e. Batas Kelurahan Barabai Darat dengan Desa Bangkal dimulai dari TK 23 dengan koordinat $2^{\circ} 35' 47,458''$ LS dan $115^{\circ} 22' 35,476''$ BT selanjutnya menuju Tenggara sampai dengan TK 22 dengan koordinat $2^{\circ} 35' 50,907''$ LS dan $115^{\circ} 22' 43,579''$ BT;
- f. Batas Kelurahan Barabai Darat dengan Desa Kayu Bawang dimulai dari TK 22 dengan koordinat $2^{\circ} 35' 50,907''$ LS dan $115^{\circ} 22' 43,579''$ BT selanjutnya menuju Tenggara sampai dengan TK 21 dengan koordinat $2^{\circ} 35' 56,911''$ LS dan $115^{\circ} 22' 58,612''$ BT;
- g. Dari TK 21 dengan koordinat $2^{\circ} 35' 56,911''$ LS dan $115^{\circ} 22' 58,612''$ BT selanjutnya menuju Tenggara sampai dengan TK 20 dengan koordinat $2^{\circ} 36' 7,407''$ LS dan $115^{\circ} 23' 23,700''$ BT;

- h. Batas Kelurahan Barabai Darat dengan Desa Benawa Tengah dimulai dari TK 20 dengan koordinat $2^{\circ} 36' 7,407''$ LS dan $115^{\circ} 23' 23,700''$ BT selanjutnya menuju Utara sampai dengan TK 19 dengan koordinat $2^{\circ} 35' 44,614''$ LS dan $115^{\circ} 23' 20,958''$ BT;
- i. Dari TK 19 dengan koordinat $2^{\circ} 35' 44,614''$ LS dan $115^{\circ} 23' 20,958''$ BT selanjutnya menuju Timur Laut sampai dengan TK 18 dengan koordinat $2^{\circ} 35' 42,182''$ LS dan $115^{\circ} 23' 22,272''$ BT;
- j. Dari TK 18 dengan koordinat $2^{\circ} 35' 42,182''$ LS dan $115^{\circ} 23' 22,272''$ BT selanjutnya menuju Barat Laut sampai dengan TK 17 dengan koordinat $2^{\circ} 35' 30,649''$ LS dan $115^{\circ} 23' 15,462''$ BT;
- k. Dari TK 17 dengan koordinat $2^{\circ} 35' 30,649''$ LS dan $115^{\circ} 23' 15,462''$ BT selanjutnya menuju Barat Laut sampai dengan TK 16 dengan koordinat $2^{\circ} 35' 26,930''$ LS dan $115^{\circ} 23' 14,161''$ BT;
- l. Dari TK 16 dengan koordinat $2^{\circ} 35' 26,930''$ LS dan $115^{\circ} 23' 14,161''$ BT selanjutnya menuju Utara sampai dengan TK 15 dengan koordinat $2^{\circ} 35' 21,812''$ LS dan $115^{\circ} 23' 13,654''$ BT;
- m. Dari TK 15 dengan koordinat $2^{\circ} 35' 21,812''$ LS dan $115^{\circ} 23' 13,654''$ BT selanjutnya menuju Timur Laut sampai dengan TK 14 dengan koordinat $2^{\circ} 35' 19,708''$ LS dan $115^{\circ} 23' 20,034''$ BT;
- n. Dari TK 14 dengan koordinat $2^{\circ} 35' 19,708''$ LS dan $115^{\circ} 23' 20,034''$ BT selanjutnya menuju Timur Laut sampai dengan TK 13 dengan koordinat $2^{\circ} 35' 16,598''$ LS dan $115^{\circ} 23' 31,276''$ BT;
- o. Dari TK 13 dengan koordinat $2^{\circ} 35' 16,598''$ LS dan $115^{\circ} 23' 31,276''$ BT selanjutnya menuju Timur Laut sampai dengan TK 12 dengan koordinat $2^{\circ} 35' 11,760''$ LS dan $115^{\circ} 23' 47,998''$ BT;
- p. Batas Kelurahan Barabai Darat dengan Desa Mandingin dimulai dari TK 12 dengan koordinat $2^{\circ} 35' 11,760''$ LS dan $115^{\circ} 23' 47,998''$ BT selanjutnya menuju Barat Laut sampai dengan TK 36 dengan koordinat $2^{\circ} 34' 58,959''$ LS dan $115^{\circ} 23' 32,383''$ BT;
- q. Batas Kelurahan Barabai Darat dengan Kelurahan Barabai Timur dimulai dari TK 36 dengan koordinat $2^{\circ} 34' 58,959''$ LS dan $115^{\circ} 23' 32,383''$ BT selanjutnya menuju Barat Daya sampai dengan TK 01 dengan koordinat $2^{\circ} 35' 6,546''$ LS dan $115^{\circ} 23' 10,649''$ BT.

Pasal 32

Penegasan batas Kelurahan Barabai Timur adalah sebagai berikut:

- a. Batas Kelurahan Barabai Timur dengan Kelurahan Barabai Selatan dimulai dari TK 01 dengan koordinat $2^{\circ} 35' 6,546''$ LS dan $115^{\circ} 23' 10,649''$ BT selanjutnya menuju Barat Laut sampai dengan TK 04 dengan koordinat $2^{\circ} 34' 59,284''$ LS dan $115^{\circ} 23' 4,039''$ BT;
- b. Batas Kelurahan Barabai Timur dengan Kelurahan Barabai Utara dimulai dari TK 04 dengan koordinat $2^{\circ} 34' 59,284''$ LS dan $115^{\circ} 23' 4,039''$ BT selanjutnya menuju Barat Laut sampai dengan TK 05 dengan koordinat $2^{\circ} 34' 52,061''$ LS dan $115^{\circ} 22' 57,459''$ BT;
- c. Dari TK 05 dengan koordinat $2^{\circ} 34' 52,061''$ LS dan $115^{\circ} 22' 57,459''$ BT selanjutnya menuju Barat Laut sampai dengan TK 27 dengan koordinat $2^{\circ} 34' 45,127''$ LS dan $115^{\circ} 22' 54,328''$ BT;
- d. Batas Kelurahan Barabai Timur dengan Desa Banua Binjai dimulai dari TK 27 dengan koordinat $2^{\circ} 34' 45,127''$ LS dan $115^{\circ} 22' 54,328''$ BT selanjutnya menuju Timur Laut sampai dengan TK 28 dengan koordinat $2^{\circ} 34' 39,807''$ LS dan $115^{\circ} 23' 0,778''$ BT;

- e. Dari TK 28 dengan koordinat $2^{\circ} 34' 39,807''$ LS dan $115^{\circ} 23' 0,778''$ BT selanjutnya menuju Timur Laut sampai dengan TK 29 dengan koordinat $2^{\circ} 34' 35,514''$ LS dan $115^{\circ} 23' 2,082''$ BT;
- f. Dari TK 29 dengan koordinat $2^{\circ} 34' 35,514''$ LS dan $115^{\circ} 23' 2,082''$ BT selanjutnya menuju Utara sampai dengan TK 30 dengan koordinat $2^{\circ} 34' 25,205''$ LS dan $115^{\circ} 22' 59,585''$ BT;
- g. Batas Kelurahan Barabai Timur dengan Desa Barua Jingah dimulai dari TK 30 dengan koordinat $2^{\circ} 34' 25,205''$ LS dan $115^{\circ} 22' 59,585''$ BT selanjutnya menuju Timur sampai dengan TK 31 dengan koordinat $2^{\circ} 34' 24,042''$ LS dan $115^{\circ} 23' 3,246''$ BT;
- h. Dari TK 31 dengan koordinat $2^{\circ} 34' 24,042''$ LS dan $115^{\circ} 23' 3,246''$ BT selanjutnya menuju Timur sampai dengan TK 32 dengan koordinat $2^{\circ} 34' 23,488''$ LS dan $115^{\circ} 23' 16,717''$ BT;
- i. Batas Kelurahan Barabai Timur dengan Desa Mandingin dimulai dari TK 32 dengan koordinat $2^{\circ} 34' 23,488''$ LS dan $115^{\circ} 23' 16,717''$ BT selanjutnya menuju Selatan sampai dengan TK 33 dengan koordinat $2^{\circ} 34' 39,799''$ LS dan $115^{\circ} 23' 19,579''$ BT;
- j. Dari TK 33 dengan koordinat $2^{\circ} 34' 39,799''$ LS dan $115^{\circ} 23' 19,579''$ BT selanjutnya menuju Tenggara sampai dengan TK 34 dengan koordinat $2^{\circ} 34' 45,232''$ LS dan $115^{\circ} 23' 21,826''$ BT;
- k. Dari TK 34 dengan koordinat $2^{\circ} 34' 45,232''$ LS dan $115^{\circ} 23' 21,826''$ BT selanjutnya menuju Tenggara sampai dengan TK 35 dengan koordinat $2^{\circ} 34' 49,592''$ LS dan $115^{\circ} 23' 25,226''$ BT;
- l. Dari TK 35 dengan koordinat $2^{\circ} 34' 49,592''$ LS dan $115^{\circ} 23' 25,226''$ BT selanjutnya menuju Tenggara sampai dengan TK 36 dengan koordinat $2^{\circ} 34' 58,959''$ LS dan $115^{\circ} 23' 32,383''$ BT;
- m. Batas Kelurahan Barabai Timur dengan Kelurahan Barabai Darat dimulai dari TK 36 dengan koordinat $2^{\circ} 34' 58,959''$ LS dan $115^{\circ} 23' 32,383''$ BT selanjutnya menuju Barat Daya sampai dengan TK 01 dengan koordinat $2^{\circ} 35' 6,546''$ LS dan $115^{\circ} 23' 10,649''$ BT.

Pasal 33

Penegasan batas Kelurahan Barabai Selatan adalah sebagai berikut:

- a. Batas Kelurahan Barabai Selatan dengan Kelurahan Barabai Darat dimulai dari TK 01 dengan koordinat $2^{\circ} 35' 6,546''$ LS dan $115^{\circ} 23' 10,649''$ BT selanjutnya menuju Barat Daya sampai dengan TK 02 dengan koordinat $2^{\circ} 35' 20,237''$ LS dan $115^{\circ} 22' 53,862''$ BT;
- b. Batas Kelurahan Barabai Selatan dengan Kelurahan Barabai Barat dimulai dari TK 02 dengan koordinat $2^{\circ} 35' 20,237''$ LS dan $115^{\circ} 22' 53,862''$ BT selanjutnya menuju Barat Laut sampai dengan TK 03 dengan koordinat $2^{\circ} 35' 17,234''$ LS dan $115^{\circ} 22' 48,772''$ BT;
- c. Batas Kelurahan Barabai Selatan dengan Kelurahan Barabai Utara dimulai dari TK 03 dengan koordinat $2^{\circ} 35' 17,234''$ LS dan $115^{\circ} 22' 48,772''$ BT selanjutnya menuju Timur Laut sampai dengan TK 04 dengan koordinat $2^{\circ} 34' 59,285''$ LS dan $115^{\circ} 23' 4,039''$ BT;
- d. Batas Kelurahan Barabai Selatan dengan Kelurahan Barabai Timur dimulai dari TK 04 dengan koordinat $2^{\circ} 34' 59,285''$ LS dan $115^{\circ} 23' 4,039''$ BT selanjutnya menuju Tenggara sampai dengan TK 01 dengan koordinat $2^{\circ} 35' 6,546''$ LS dan $115^{\circ} 23' 10,649''$ BT.

Pasal 34

Penegasan batas Kelurahan Barabai Utara adalah sebagai berikut:

- a. Batas Kelurahan Barabai Utara dengan Kelurahan Barabai Selatan dimulai dari TK 03 dengan koordinat $2^{\circ} 35' 17,234''$ LS dan $115^{\circ} 22' 48,772''$ BT selanjutnya menuju Timur Laut sampai dengan TK 04 dengan koordinat $2^{\circ} 34' 59,285''$ LS dan $115^{\circ} 23' 4,039''$ BT;
- b. Batas Kelurahan Barabai Utara dengan Kelurahan Barabai Timur dimulai dari TK 04 dengan koordinat $2^{\circ} 34' 59,285''$ LS dan $115^{\circ} 23' 4,039''$ BT selanjutnya menuju Barat Laut sampai dengan TK 05 dengan koordinat $2^{\circ} 34' 52,061''$ LS dan $115^{\circ} 22' 57,459''$ BT;
- c. Dari TK 05 dengan koordinat $2^{\circ} 34' 52,061''$ LS dan $115^{\circ} 22' 57,459''$ BT selanjutnya menuju Barat Laut sampai dengan TK 27 dengan koordinat $2^{\circ} 34' 45,127''$ LS dan $115^{\circ} 22' 54,328''$ BT;
- d. Batas Kelurahan Barabai Utara dengan Desa Banua Binjai dimulai dari TK 27 dengan koordinat $2^{\circ} 34' 45,127''$ LS dan $115^{\circ} 22' 54,328''$ BT selanjutnya menuju Barat Daya sampai dengan TK 26 dengan koordinat $2^{\circ} 34' 54,314''$ LS dan $115^{\circ} 22' 44,608''$ BT;
- e. Dari TK 26 dengan koordinat $2^{\circ} 34' 54,314''$ LS dan $115^{\circ} 22' 44,608''$ BT selanjutnya menuju Barat Daya sampai dengan TK 25 dengan koordinat $2^{\circ} 34' 59,919''$ LS dan $115^{\circ} 22' 30,239''$ BT;
- f. Batas Kelurahan Barabai Utara dengan Desa Matang Ginalun dimulai dari TK 25 dengan koordinat $2^{\circ} 34' 59,919''$ LS dan $115^{\circ} 22' 30,239''$ BT selanjutnya menuju Tenggara sampai dengan TK 24 dengan koordinat $2^{\circ} 35' 6,030''$ LS dan $115^{\circ} 22' 36,751''$ BT;
- g. Dari TK 24 dengan koordinat $2^{\circ} 35' 6,030''$ LS dan $115^{\circ} 22' 36,751''$ BT selanjutnya menuju Barat Daya sampai dengan TK 09 dengan koordinat $2^{\circ} 35' 14,712''$ LS dan $115^{\circ} 22' 30,839''$ BT;
- h. Batas Kelurahan Barabai Utara dengan Kelurahan Barabai Barat dimulai dari TK 09 dengan koordinat $2^{\circ} 35' 14,712''$ LS dan $115^{\circ} 22' 30,839''$ BT selanjutnya menuju Tenggara sampai dengan TK 03 dengan koordinat $2^{\circ} 35' 17,234''$ LS dan $115^{\circ} 22' 48,772''$ BT.

Pasal 35

Penegasan batas Kelurahan Barabai Barat adalah sebagai berikut:

- a. Batas Kelurahan Barabai Barat dengan Kelurahan Barabai Selatan dimulai dari TK 02 dengan koordinat $2^{\circ} 35' 20,237''$ LS dan $115^{\circ} 22' 53,862''$ BT selanjutnya menuju Barat Laut sampai dengan TK 03 dengan koordinat $2^{\circ} 35' 17,234''$ LS dan $115^{\circ} 22' 48,772''$ BT;
- b. Batas Kelurahan Barabai Barat dengan Kelurahan Barabai Utara dimulai dari TK 03 dengan koordinat $2^{\circ} 35' 17,234''$ LS dan $115^{\circ} 22' 48,772''$ BT selanjutnya menuju Barat Laut sampai dengan TK 09 dengan koordinat $2^{\circ} 35' 14,712''$ LS dan $115^{\circ} 22' 30,839''$ BT;
- c. Batas Kelurahan Barabai Barat dengan Desa Matang Ginalun dimulai dari TK 09 dengan koordinat $2^{\circ} 35' 14,712''$ LS dan $115^{\circ} 22' 30,839''$ BT selanjutnya menuju Barat Daya sampai dengan TK 10 dengan koordinat $2^{\circ} 35' 18,166''$ LS dan $115^{\circ} 22' 28,502''$ BT;
- d. Batas Kelurahan Barabai Barat dengan Kelurahan Bukit dimulai dari TK 10 dengan koordinat $2^{\circ} 35' 18,166''$ LS dan $115^{\circ} 22' 28,502''$ BT selanjutnya menuju Barat Daya sampai dengan

- TK 06 dengan koordinat $2^{\circ} 35' 26,448''$ LS dan $115^{\circ} 22' 22,921''$ BT;
- e. Dari TK 06 dengan koordinat $2^{\circ} 35' 26,448''$ LS dan $115^{\circ} 22' 22,921''$ BT selanjutnya menuju Tenggara sampai dengan TK 07 dengan koordinat $2^{\circ} 35' 34,854''$ LS dan $115^{\circ} 22' 32,591''$ BT;
 - f. Batas Kelurahan Barabai Barat dengan Kelurahan Barabai Darat dimulai dari TK 07 dengan koordinat $2^{\circ} 35' 34,854''$ LS dan $115^{\circ} 22' 32,591''$ BT selanjutnya menuju Timur Laut sampai dengan TK 02 dengan koordinat $2^{\circ} 35' 20,237''$ LS dan $115^{\circ} 22' 53,862''$ BT.

Pasal 36

Penegasan batas Kelurahan Bukat adalah sebagai berikut:

- a. Batas Kelurahan Bukat dengan Kelurahan Barabai Darat dimulai dari TK 07 dengan koordinat $2^{\circ} 35' 34,854''$ LS dan $115^{\circ} 22' 32,591''$ BT selanjutnya menuju Tenggara sampai dengan TK 08 dengan koordinat $2^{\circ} 35' 36,413''$ LS dan $115^{\circ} 22' 33,288''$ BT;
- b. Dari TK 08 dengan $2^{\circ} 35' 36,413''$ LS dan $115^{\circ} 22' 33,288''$ BT selanjutnya menuju Selatan sampai dengan TK 23 dengan koordinat $2^{\circ} 35' 47,458''$ LS dan $115^{\circ} 22' 35,476''$ BT;
- c. Batas Kelurahan Bukat dengan Desa Bangkal dimulai dari TK 23 dengan koordinat $2^{\circ} 35' 47,458''$ LS dan $115^{\circ} 22' 35,476''$ BT selanjutnya menuju Barat sampai dengan TK 48 dengan koordinat $2^{\circ} 35' 47,427''$ LS dan $115^{\circ} 22' 24,340''$ BT;
- d. Dari TK 48 dengan koordinat $2^{\circ} 35' 47,427''$ LS dan $115^{\circ} 22' 24,340''$ BT selanjutnya menuju Barat Daya sampai dengan TK 47 dengan koordinat $2^{\circ} 35' 54,899''$ LS dan $115^{\circ} 22' 16,817''$ BT;
- e. Dari TK 47 dengan koordinat $2^{\circ} 35' 54,899''$ LS dan $115^{\circ} 22' 16,817''$ BT selanjutnya menuju Barat sampai dengan TK 46 dengan koordinat $2^{\circ} 35' 55,439''$ LS dan $115^{\circ} 22' 4,148''$ BT;
- f. Dari TK 46 dengan koordinat $2^{\circ} 35' 55,439''$ LS dan $115^{\circ} 22' 4,148''$ BT selanjutnya menuju Barat Daya sampai dengan TK 45 dengan koordinat $2^{\circ} 36' 7,096''$ LS dan $115^{\circ} 21' 53,382''$ BT;
- g. Dari TK 45 dengan koordinat $2^{\circ} 36' 7,096''$ LS dan $115^{\circ} 21' 53,382''$ BT selanjutnya menuju Barat sampai dengan TK 44 dengan koordinat $2^{\circ} 36' 5,564''$ LS dan $115^{\circ} 21' 40,564''$ BT;
- h. Batas Kelurahan Bukat dengan Desa Pajukungan dimulai dari TK 44 dengan koordinat $2^{\circ} 36' 5,564''$ LS dan $115^{\circ} 21' 40,564''$ BT selanjutnya menuju Barat Laut sampai dengan TK 43 dengan koordinat $2^{\circ} 35' 57,531''$ LS dan $115^{\circ} 21' 36,772''$ BT;
- i. Dari TK 43 dengan koordinat $2^{\circ} 35' 57,531''$ LS dan $115^{\circ} 21' 36,772''$ BT selanjutnya menuju Utara sampai dengan TK 42 dengan koordinat $2^{\circ} 35' 44,062''$ LS dan $115^{\circ} 21' 35,642''$ BT;
- j. Dari TK 42 dengan koordinat $2^{\circ} 35' 44,062''$ LS dan $115^{\circ} 21' 35,642''$ BT selanjutnya menuju Utara sampai dengan TK 41 dengan koordinat $2^{\circ} 35' 28,597''$ LS dan $115^{\circ} 21' 38,200''$ BT;
- k. Batas Kelurahan Bukat dengan Desa Matang Ginalun dimulai dari TK 41 dengan koordinat $2^{\circ} 35' 28,597''$ LS dan $115^{\circ} 21' 38,200''$ BT selanjutnya menuju Timur sampai dengan TK 40 dengan koordinat $2^{\circ} 35' 26,193''$ LS dan $115^{\circ} 22' 0,396''$ BT;
- l. Dari TK 40 dengan koordinat $2^{\circ} 35' 26,193''$ LS dan $115^{\circ} 22' 0,396''$ BT selanjutnya menuju Timur sampai dengan TK 39 dengan koordinat $2^{\circ} 35' 25,055''$ LS dan $115^{\circ} 22' 8,465''$ BT;
- m. Dari TK 39 dengan koordinat $2^{\circ} 35' 25,055''$ LS dan $115^{\circ} 22' 8,465''$ BT selanjutnya menuju Timur Laut sampai dengan TK 38 dengan koordinat $2^{\circ} 35' 14,940''$ LS dan $115^{\circ} 22' 20,709''$ BT;

- n. Dari TK 38 dengan koordinat $2^{\circ} 35' 14,940''$ LS dan $115^{\circ} 22' 20,709''$ BT selanjutnya menuju Tenggara sampai dengan TK 37 dengan koordinat $2^{\circ} 35' 17,484''$ LS dan $115^{\circ} 22' 26,137''$ BT;
- o. Dari TK 37 dengan koordinat $2^{\circ} 35' 17,484''$ LS dan $115^{\circ} 22' 26,137''$ BT selanjutnya menuju Tenggara sampai dengan TK 10 dengan koordinat $2^{\circ} 35' 18,166''$ LS dan $115^{\circ} 22' 28,502''$ BT;
- p. Batas Kelurahan Bukat dengan Kelurahan Barabai Barat dimulai dari TK 10 dengan koordinat $2^{\circ} 35' 18,166''$ LS dan $115^{\circ} 22' 28,502''$ BT selanjutnya menuju Barat Daya sampai dengan TK 06 dengan koordinat $2^{\circ} 35' 26,448''$ LS dan $115^{\circ} 22' 22,921''$ BT;
- q. Dari TK 06 dengan koordinat $2^{\circ} 35' 26,448''$ LS dan $115^{\circ} 22' 22,921''$ BT selanjutnya menuju Tenggara sampai dengan TK 07 dengan koordinat $2^{\circ} 35' 34,854''$ LS dan $115^{\circ} 22' 32,591''$ BT.

BAB V
KETENTUAN PENUTUP
Pasal 37

Pengesahan peta penetapan dan penegasan batas Desa Gambah, Desa Kayu Bawang, Desa Benawa Tengah, Desa Mandingin, Desa Pajukungan, Desa Banua Budi, Desa Banua Binjai, Desa Banua Jingah, Desa Ayuung, Desa Babai, Desa Bakapas, Kelurahan Barabai Darat, Kelurahan Barabai Timur, Kelurahan Barabai Selatan, Kelurahan Barabai Utara, Kelurahan Barabai Barat, dan Kelurahan Bukat di Kecamatan Barabai sebagaimana tercantum dalam lampiran dan merupakan bagian yang tidak terpisahkan dari Peraturan Bupati ini.

Pasal 38

Peraturan Bupati ini mulai berlaku pada tanggal diundangkan.

Agar setiap orang mengetahuinya memerintahkan pengundangan Peraturan Bupati ini dengan penempatannya dalam Berita Daerah Kabupaten Hulu Sungai Tengah.

Ditetapkan di Barabai
pada tanggal 5 Juli 2021

BUPATI HULU SUNGAI TENGAH,


AULIA OKTAFIANDI

Diundangkan di Barabai
pada tanggal 5 Juli 2021

PENJABAT SEKRETARIS DAERAH
KABUPATEN HULU SUNGAI TENGAH,


FARIED PAKHMANSYAH
BERITA DAERAH KABUPATEN HULU SUNGAI TENGAH
TAHUN 2021 NOMOR 22

LAMPIRAN II PERATURAN BUPATI HINU BUNGAJ TENGAH
NOMOR : 22 TAHUN 2021
TANGGAL : 22 JULI 2021

LAMPIRAN II PERATURAN BUPATI HINU BUNGAJ TENGAH
NOMOR : 22 TAHUN 2021
TANGGAL : 22 JULI 2021

PETA HASIL PENETAPAN DAN PENGASAN
BATAS DESA

DESA KAYU BAWANG
KECAMATAN HARAU

KABUPATEN MULU SUKSES TENGAH
PROVINSI KALIMANTAN SELATAN

SKALA 1:4.000

Abstract: 100

Eamon Fogarty	Training Manager
Bridget Cull	Port General Manager
Doreen Fitzgerald	Head Office Sales & Marketing Manager
	2010-2013

[illegible]

Disclosing Name / Address:

KEY INFORMATION

Read the following notes and answer the questions.

1. The first part of the notes is about the history of the company.

2. The second part is about the company's products.

3. The third part is about the company's future plans.

4. The fourth part is about the company's current situation.

5. The fifth part is about the company's financial performance.

6. The sixth part is about the company's management team.

7. The seventh part is about the company's shareholders.

8. The eighth part is about the company's competitors.

9. The ninth part is about the company's customers.

10. The tenth part is about the company's suppliers.

11. The eleventh part is about the company's distribution network.

12. The twelfth part is about the company's marketing strategy.

13. The thirteenth part is about the company's research and development.

14. The fourteenth part is about the company's legal and regulatory environment.

15. The fifteenth part is about the company's environmental and social responsibilities.

16. The sixteenth part is about the company's corporate governance.

17. The seventeenth part is about the company's risk management.

18. The eighteenth part is about the company's human resources.

19. The nineteenth part is about the company's information technology.

20. The twentieth part is about the company's overall performance.

Figure 10.4.10

This image shows a page from a handwritten ledger. The page is filled with multiple columns of numbers and text, organized in a structured manner. The columns are separated by vertical lines, and the text is written in a cursive script. The page appears to be a record of transactions or inventory, with various entries and sub-totals. The handwriting is clear and legible, and the overall layout is professional and organized.

111-79362-710 111-710-4334-340

Abstract

Journal of Interpersonal Violence 27(18) 3478-3494
© The Author(s) 2012
Reprints and permissions: sagepub.com/journalsPermissions.nav
DOI: 10.1177/0886260512468111
jiv.sagepub.com

See also 100-101, 102, 103, 104, 105, 106, 107, 108, 109, 110, 111, 112, 113, 114, 115, 116, 117, 118, 119, 120, 121, 122, 123, 124, 125, 126, 127, 128, 129, 130, 131, 132, 133, 134, 135, 136, 137, 138, 139, 140, 141, 142, 143, 144, 145, 146, 147, 148, 149, 150, 151, 152, 153, 154, 155, 156, 157, 158, 159, 160, 161, 162, 163, 164, 165, 166, 167, 168, 169, 170, 171, 172, 173, 174, 175, 176, 177, 178, 179, 180, 181, 182, 183, 184, 185, 186, 187, 188, 189, 190, 191, 192, 193, 194, 195, 196, 197, 198, 199, 200, 201, 202, 203, 204, 205, 206, 207, 208, 209, 210, 211, 212, 213, 214, 215, 216, 217, 218, 219, 220, 221, 222, 223, 224, 225, 226, 227, 228, 229, 230, 231, 232, 233, 234, 235, 236, 237, 238, 239, 240, 241, 242, 243, 244, 245, 246, 247, 248, 249, 250, 251, 252, 253, 254, 255, 256, 257, 258, 259, 260, 261, 262, 263, 264, 265, 266, 267, 268, 269, 270, 271, 272, 273, 274, 275, 276, 277, 278, 279, 280, 281, 282, 283, 284, 285, 286, 287, 288, 289, 290, 291, 292, 293, 294, 295, 296, 297, 298, 299, 300, 301, 302, 303, 304, 305, 306, 307, 308, 309, 310, 311, 312, 313, 314, 315, 316, 317, 318, 319, 320, 321, 322, 323, 324, 325, 326, 327, 328, 329, 330, 331, 332, 333, 334, 335, 336, 337, 338, 339, 340, 341, 342, 343, 344, 345, 346, 347, 348, 349, 350, 351, 352, 353, 354, 355, 356, 357, 358, 359, 360, 361, 362, 363, 364, 365, 366, 367, 368, 369, 370, 371, 372, 373, 374, 375, 376, 377, 378, 379, 380, 381, 382, 383, 384, 385, 386, 387, 388, 389, 390, 391, 392, 393, 394, 395, 396, 397, 398, 399, 400, 401, 402, 403, 404, 405, 406, 407, 408, 409, 410, 411, 412, 413, 414, 415, 416, 417, 418, 419, 420, 421, 422, 423, 424, 425, 426, 427, 428, 429, 430, 431, 432, 433, 434, 435, 436, 437, 438, 439, 440, 441, 442, 443, 444, 445, 446, 447, 448, 449, 450, 451, 452, 453, 454, 455, 456, 457, 458, 459, 460, 461, 462, 463, 464, 465, 466, 467, 468, 469, 470, 471, 472, 473, 474, 475, 476, 477, 478, 479, 480, 481, 482, 483, 484, 485, 486, 487, 488, 489, 490, 491, 492, 493, 494, 495, 496, 497, 498, 499, 500, 501, 502, 503, 504, 505, 506, 507, 508, 509, 510, 511, 512, 513, 514, 515, 516, 517, 518, 519, 520, 521, 522, 523, 524, 525, 526, 527, 528, 529, 530, 531, 532, 533, 534, 535, 536, 537, 538, 539, 540, 541, 542, 543, 544, 545, 546, 547, 548, 549, 550, 551, 552, 553, 554, 555, 556, 557, 558, 559, 560, 561, 562, 563, 564, 565, 566, 567, 568, 569, 570, 571, 572, 573, 574, 575, 576, 577, 578, 579, 580, 581, 582, 583, 584, 585, 586, 587, 588, 589, 590, 591, 592, 593, 594, 595, 596, 597, 598, 599, 600, 601, 602, 603, 604, 605, 606, 607, 608, 609, 610, 611, 612, 613, 614, 615, 616, 617, 618, 619, 620, 621, 622, 623, 624, 625, 626, 627, 628, 629, 630, 631, 632, 633, 634, 635, 636, 637, 638, 639, 640, 641, 642, 643, 644, 645, 646, 647, 648, 649, 650, 651, 652, 653, 654, 655, 656, 657, 658, 659, 660, 661, 662, 663, 664, 665, 666, 667, 668, 669, 670, 671, 672, 673, 674, 675, 676, 677, 678, 679, 680, 681, 682, 683, 684, 685, 686, 687, 688, 689, 690, 691, 692, 693, 694, 695, 696, 697, 698, 699, 700, 701, 702, 703, 704, 705, 706, 707, 708, 709, 710, 711, 712, 713, 714, 715, 716, 717, 718, 719, 720, 721, 722, 723, 724, 725, 726, 727, 728, 729, 730, 731, 732, 733, 734, 735, 736, 737, 738, 739, 740, 741, 742, 743, 744, 745, 746, 747, 748, 749, 750, 751, 752, 753, 754, 755, 756, 757, 758, 759, 760, 761, 762, 763, 764, 765, 766, 767, 768, 769, 770, 771, 772, 773, 774, 775, 776, 777, 778, 779, 780, 781, 782, 783, 784, 785, 786, 787, 788, 789, 790, 791, 792, 793, 794, 795, 796, 797, 798, 799, 800, 801, 802, 803, 804, 805, 806, 807, 808, 809, 810, 811, 812, 813, 814, 815, 816, 817, 818, 819, 820, 821, 822, 823, 824, 825, 826, 827, 828, 829, 830, 831, 832, 833, 834, 835, 836, 837, 838, 839, 840, 841, 842, 843, 844, 845, 846, 847, 848, 849, 850, 851, 852, 853, 854, 855, 856, 857, 858, 859, 860, 861, 862, 863, 864, 865, 866, 867, 868, 869, 870, 871, 872, 873, 874, 875, 876, 877, 878, 879, 880, 881, 882, 883, 884, 885, 886, 887, 888, 889, 890, 891, 892, 893, 894, 895, 896, 897, 898, 899, 900, 901, 902, 903, 904, 905, 906, 907, 908, 909, 910, 911, 912, 913, 914, 915, 916, 917, 91

LAMPIRAN III PERATURAN BUPATI HULU SINGA TENGAH
NOMOR : 22 TAHUN 2021
TANGGAL : 5 JULI 2021

PETA HASIL PENETAPAN DAN PENEKASAN
BATAS DESA

DESA BENAWA TENGAH

KECAMATAN BUKAHAN
KABUPATEN HULU SINGA TENGAH
PROVINSI KALIMANTAN SELATAN

U N
SKALA 1:10.000

1:10.000

1:10.000

1:10.000

1:10.000

1:10.000

1:10.000

1:10.000

1:10.000

1:10.000

1:10.000

1:10.000

1:10.000

1:10.000

1:10.000

1:10.000

1:10.000

1:10.000

1:10.000

1:10.000

1:10.000

1:10.000

1:10.000

1:10.000

1:10.000

1:10.000

1:10.000

1:10.000

1:10.000

1:10.000

1:10.000

1:10.000

1:10.000

1:10.000

1:10.000

1:10.000

1:10.000

1:10.000

1:10.000

1:10.000

1:10.000

1:10.000

1:10.000

1:10.000

1:10.000

1:10.000

1:10.000

1:10.000

1:10.000

1:10.000

1:10.000

1:10.000

1:10.000

1:10.000

1:10.000

1:10.000

1:10.000

1:10.000

1:10.000

LAMPIRAN IV PERATURAN BUPATI HULU SUNGAI TENGAH
NOMOR : 22 TAHUN 2021
TANGGAL : 5 Juli 2021

**PETA HASIL PENETAPAN DAN PENGASAN
BATAS DESA**

DESA MANDINGIN

KECAMATAN BARABAI
KABUPATEN HULU SUNGAI TENGAH
PROVINSI KALIMANTAN SELATAN

SKALA 1:4.600



Skema Projeksi : Transverse Mercator
Datum Geoid : Gudang dan Gudang dan Transverse Mercator
Datum Horizontal : SGRS 2011
Datum Vertikal : BM 1974
Datum Geoid : Gudang dan Gudang dan Transverse Mercator
Datum Horizontal : SGRS 2011
Datum Vertikal : BM 1974

- LEGENDA**
- 1. Batas Desa
 - 2. Batas Kecamatan
 - 3. Batas Kabupaten
 - 4. Batas Provinsi
 - 5. Batas Negara
 - 6. Batas Desa
 - 7. Batas Kecamatan
 - 8. Batas Kabupaten
 - 9. Batas Provinsi
 - 10. Batas Negara

KETERANGAN	
1. Batas Desa	2. Batas Kecamatan
3. Batas Kabupaten	4. Batas Provinsi
5. Batas Negara	6. Batas Desa
7. Batas Kecamatan	8. Batas Kabupaten
9. Batas Provinsi	10. Batas Negara



Salinan Asli : 1 (satu) lembar, disimpan di Kantor Bupati, Kabupaten Hulu Sungai Tengah, Kalimantan Selatan, dan di Kantor Bupati, Kabupaten Hulu Sungai Tengah, Kalimantan Selatan, dan di Kantor Bupati, Kabupaten Hulu Sungai Tengah, Kalimantan Selatan.

LAMPIRAN V PERATURAN BUPATI HULU SUNGAI TENGAH
NOMOR : 22 TAHUN 2021
TANGGAL : 5 Juli 2021

**PETA HASIL PENETAPAN DAN PENEGLASAN
BATAS DESA**

DESA PAJUKUNGAN
KECAMATAN BAMBEN
KABUPATEN HULU SUNGAI TENGAH
PROVINSI KALIMANTAN SELATAN

SKALA 1:3.000



Status: Berakhir
Status: Ditolak
Status: Tidak
Status: Tidak

PROVINSI KALIMANTAN SELATAN
KABUPATEN HULU SUNGAI TENGAH
KECAMATAN BAMBEN
DESA PAJUKUNGAN

REVISI

No	Revisi	Uraian	Tgl
1	1	Revisi	1
2	2	Revisi	2
3	3	Revisi	3

No	Revisi	Uraian	Tgl
1	1	Revisi	1
2	2	Revisi	2
3	3	Revisi	3



Desa Pajukungan, Kecamatan Bamben, Kabupaten Hulu Sungai Tengah, Kalimantan Selatan, Indonesia. Desa Pajukungan adalah salah satu desa yang berada di Kecamatan Bamben, Kabupaten Hulu Sungai Tengah, Kalimantan Selatan, Indonesia. Desa Pajukungan memiliki luas wilayah yang cukup luas dan penduduk yang banyak. Desa Pajukungan juga memiliki beberapa fasilitas yang dapat menunjang kehidupan masyarakatnya.

LAMPIRAN VI PERATURAN BUPATI HULU SUNGAI TENGAH
NOMOR : 39 TAHUN 2021
TANGGAL : 29 JANUARI 2021

5 JUL 2021

PETA HASIL PENETAPAN DAN PENEKASAN
BATAS DESA

11/11/2016 10:59:39 AM

DESA BANUA BUDI

KECCAMATI'AN BALUBATANI

KABUPATEN MELU SUNGAI TENGAH
PROVINSI KALIMANTAN SELATAN

\$5,000.00



Business Program
Spring 2012
Online Thread

Erasmus University
Office of the Graduate Researcher
SRG 2012

1992



© 2000 by the author(s). All rights reserved. No part of this publication may be reproduced, stored in a retrieval system, or transmitted, in any form or by any means, electronic, mechanical, photocopying, recording, or by any information storage or retrieval system, without permission in writing from the author(s).

1998

References

Journal of Management Education


10

© 2004 Blackwell Publishing Ltd
Journal of Internal Medicine 255: 105–112

8-11

Table 6

RESEARCH AND EDUCATION



with the construction of the

© 2005 Blackwell Publishing Ltd *Journal of Internal Medicine* 258: 105–112

Business Development Manager, The National

[illegible]

that of the dominant white majority of the time. They are brought into being with

1. The first step is to identify the problem or question that needs to be answered. This involves understanding the context and the specific requirements of the task.

STOP THE BOMBING

For more information, contact your local health department or the National Health and Medical Research Council at 1800 646 363.

© 2004 Blackwell Publishing Ltd, *Journal of Clinical Pharmacy and Therapeutics*, 29, 1-6

Abstract 1104: From the merger of the two major U.S. health care providers in 2006, we have learned that the

but instead of the American flag, the other people were

[illegible]

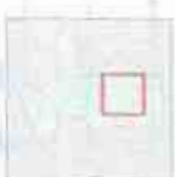
© 2014 Blackwell Publishing Ltd *Journal of Internal Medicine* 275: 201–210

22 JUN 2021
5 JUN 2021

62407000 2001.09

24000

A




Student Profile	Telephone Number
Student Grade	Date Completed and Child Universal Transverse Location
Current Instructor	SSC# (201)

[illegible][illegible]

© 2004 Blackwell Publishing Ltd

INTERVIEWER: PRODUCE ANY OTHER EVIDENCE?



Dr. Steven A. Gelman, University of California, San Diego, is a past president of the American Psychological Association and past president of the Society for Experimental Social Psychology. He is currently a professor of psychology at the University of California, San Diego, where he is also the director of the Center for Cognitive and Brain Sciences. He is also a past president of the Society for Experimental Social Psychology.

Dr. P. J. van der Kolk, a Dutch physician, was the first to suggest that the symptoms of post-traumatic stress disorder could be treated with a form of psychotherapy called eye movement desensitization and reprocessing (EMDR). In 1989, he published a paper in which he described his work with a group of Vietnam veterans who had been treated with EMDR. The results of his study were published in 1990, and the results were so positive that he was asked to give a presentation on EMDR at the annual meeting of the American Psychiatric Association in 1991. This presentation was the first of many that have since been given at the annual meeting of the American Psychiatric Association, and it has since become one of the most popular topics at the meeting.

20- TAKWIN 2024
5 JULI 2024

3A

WYATT COY. / ALLY

JHANTAN RELATAN

500



Thomas Maritz
C/O Energy at the Core Limited, Tinsworth, North
2461 2013

[illegible][illegible]

Figure 1 shows a musical score for a piano piece. The score is written on a grand staff with two staves. The key signature has one sharp (F#), and the time signature is 4/4. The music features a complex, rhythmic melody with many beamed sixteenth and thirty-second notes. The piece is titled "Piano" and is by "Johann Sebastian Bach".

Wavelength: 1700 nm

1997a,b). The authors of the present study have also shown that the use of a single, non-validated questionnaire to assess the prevalence of mental health problems in a community sample is likely to overestimate the prevalence of mental health problems (Hewitt et al. 1997c).

ALLISON CURTAY-ANDERSON

Author Note: We thank Katherine Anne Kasper for her helpful comments on earlier drafts of this paper.

[illegible][illegible]

5 JUL 2021

[illegible]

NATIONAL ACADEMY OF SCIENCES

DOI: 10.1002/for

4



Deputy Minister

100

1

11

1000

Fig. 10.10.11

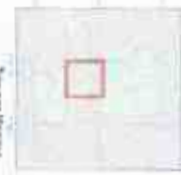
100

LAMPIRAN XII PERATURAN BUPATI HULU BUNGA TENGAH
NOMOR : 22 TAHUN 2024
TANGGAL : 5 JULI 2024

PETA HASIL PENETAPAN DAN PENGASAN
BATAS KEKURAHAN

KELURAHAN BARABAI DARAT
KECAMATAN HARAU
KABUPATEN HULU BUNGA TENGAH
PROVINSI KALIMANTAN SELATAN

SKALA 1:3.500



Sistem Proyeksi : UTM
Datum : WGS 84
Zona : 48N


Proyeksi : UTM
Datum : WGS 84
Zona : 48N

Legenda

1	Saluran Jalan	2	Saluran Air
3	Saluran Listrik	4	Saluran Gas
5	Saluran Telepon	6	Saluran Pipa
7	Saluran Sewer	8	Saluran Air Limbah
9	Saluran Air Tanah	10	Saluran Air Permukaan

Daftar Isi

1	Saluran Jalan
2	Saluran Air
3	Saluran Listrik
4	Saluran Gas
5	Saluran Telepon
6	Saluran Pipa
7	Saluran Sewer
8	Saluran Air Limbah
9	Saluran Air Tanah
10	Saluran Air Permukaan



Halaman 1 dari 1

Penyusunan Peta Hasil Penetapan dan Pengasan Batas Kelurahan Barabai Darat Kecamatan Harau Kabupaten Hulu Bungan Tengah Provinsi Kalimantan Selatan

Penyusunan Peta Hasil Penetapan dan Pengasan Batas Kelurahan Barabai Darat Kecamatan Harau Kabupaten Hulu Bungan Tengah Provinsi Kalimantan Selatan

Penyusunan Peta Hasil Penetapan dan Pengasan Batas Kelurahan Barabai Darat Kecamatan Harau Kabupaten Hulu Bungan Tengah Provinsi Kalimantan Selatan

KEAMPELAN XIV PERATUBAN BUPATI HULU SINGAI TENGAH
NOMOR **22 TAHUN 2021**
TANGGAL: _____

22 ТАЛУН 2024
5 ЈУН 2024

PETA HASIL PENETAPAN DAN PENEKASAN
BATAS KELURAHAN

Kada objaviti: 6.10.2016.

KELURAHAN BARABAI SELATAN
KECAMATAN BARABAI
KABUPATEN HULU SUNGAI TENGAH
PROVINSI KALIMANTAN SELATAN

5KALV11500



For more literature
and copyright law, see the University's Copyright
Center website
© 2013

Copyright © 2011
David C. Gray
All rights reserved.

PROFESSOR DR. KERN, AUSTRIAN POLYMER INSTITUTE, TECHNICAL UNIVERSITY OF VIENNA
 8000 KARL LUDWIG STRASSE
 10, PULVERBERGSTRASSE 11, A-1040 VIENNA, AUSTRIA
 TEL. (43) 1 4759 3100 FAX (43) 1 4759 3101
 E-MAIL: korn@tuwien.ac.at

For more information, contact the publisher at 1-800-354-9700 or visit our website at www.mhprofessional.com.

100% Satisfaction Guarantee

[illegible]

Station 10: Structures

[illegible]

CONTINUED FROM PAGE 107

Keywords: child sexual abuse; disclosure; trauma; self-blame

[illegible]

invested time and resources. The authors of this paper have not investigated the implications of the results on the health care system in the United Kingdom, where the majority of the study population live. They suggest that the findings indicate that the use of the model is not straightforward, at least in the context of the United Kingdom, and would require some re-interpretation and possibly adaptation to the UK's health care system.

15/07/2015

ПРИКАЖИ

RESEARCH

ELIMINATION

500



0000-0001-9151-1000

but must be...

1

[illegible]

Wendy Ann Williams

INTERNATIONAL JOURNAL OF

Abstract

1000

1000

LAMPIRAN XVI PERATURAN BUPATI HULU SUNGAI TENGAH
NOMOR 22-76/WH 2021
TANGGAL 5 JULI 2021

**PETA HASIL PEHETAPAN DAN PENEKASAN
BATAS KELURAHAN**

KELURAHAN BARABAI BARAT

KECAMATAN IMBIBAI
KABUPATEN HULU SUNGAI TENGAH
PROVINSI KALIMANTAN SELATAN

U 960411.500



Sumber Peta
Sumber Data
Cetakan Keempat

Tekanan Ilustrasi
Grafik Digital dan Out Line
SRS 2013

Penyusunan dan Pengolahan Data
KABUPATEN HULU SUNGAI TENGAH
Kecamatan Imbibi
Desa Barabai Barat

Legenda
Garis Batas
Garis Jalan
Garis Sungai

Table with 2 columns: No, and Keterangan

No	Keterangan
1	Garis Batas
2	Garis Jalan
3	Garis Sungai

WILAYAH KOTA RIUKU TENGAH
MILIA GUYA LINDA

Halaman 1 dari 1
Dokumen ini adalah dokumen resmi yang dikeluarkan oleh Pemerintah Kabupaten Hulu Sungai Tengah. Dokumen ini bersifat rahasia dan hanya untuk keperluan administrasi. Dokumen ini tidak boleh disebarluaskan kepada pihak lain tanpa izin dari Pemerintah Kabupaten Hulu Sungai Tengah. Dokumen ini berlaku sejak tanggal diterbitkan.

LAMPIRAN XVII PERAYUHAN BUPATI HULU SUNGAI TENGAH
NOMOR : 22 TAHUN 2021
TANGGAL : 5 JULI 2021

**PETA HASIL PENETAPAN DAN PENEGASAN
BATAS KELURAHAN**

REVISI: 01, 02, 03, 04, 05, 06, 07, 08, 09, 10, 11, 12, 13, 14, 15, 16, 17, 18, 19, 20, 21, 22, 23, 24, 25, 26, 27, 28, 29, 30, 31, 32, 33, 34, 35, 36, 37, 38, 39, 40, 41, 42, 43, 44, 45, 46, 47, 48, 49, 50, 51, 52, 53, 54, 55, 56, 57, 58, 59, 60, 61, 62, 63, 64, 65, 66, 67, 68, 69, 70, 71, 72, 73, 74, 75, 76, 77, 78, 79, 80, 81, 82, 83, 84, 85, 86, 87, 88, 89, 90, 91, 92, 93, 94, 95, 96, 97, 98, 99, 100

KELURAHAN BUKAT
KECAMATAN BARAHAN
KABUPATEN HULU SUNGAI TENGAH
PROVINSI KALIMANTAN SELATAN

U
SKALA 1:1000

0 100 200 300 400 500 600 700 800 900 1000



Sumber Peta:
Batas Desa
Batas Kecamatan
Batas Kabupaten

Desa: 01, 02, 03, 04, 05, 06, 07, 08, 09, 10, 11, 12, 13, 14, 15, 16, 17, 18, 19, 20, 21, 22, 23, 24, 25, 26, 27, 28, 29, 30, 31, 32, 33, 34, 35, 36, 37, 38, 39, 40, 41, 42, 43, 44, 45, 46, 47, 48, 49, 50, 51, 52, 53, 54, 55, 56, 57, 58, 59, 60, 61, 62, 63, 64, 65, 66, 67, 68, 69, 70, 71, 72, 73, 74, 75, 76, 77, 78, 79, 80, 81, 82, 83, 84, 85, 86, 87, 88, 89, 90, 91, 92, 93, 94, 95, 96, 97, 98, 99, 100

REVISI
No. Revisi
Tanggal Revisi
Isi Revisi

No.	Revisi	Tanggal Revisi	Isi Revisi
1.	1.	1.	1.
2.	2.	2.	2.
3.	3.	3.	3.
4.	4.	4.	4.
5.	5.	5.	5.
6.	6.	6.	6.
7.	7.	7.	7.
8.	8.	8.	8.
9.	9.	9.	9.
10.	10.	10.	10.
11.	11.	11.	11.
12.	12.	12.	12.
13.	13.	13.	13.
14.	14.	14.	14.
15.	15.	15.	15.
16.	16.	16.	16.
17.	17.	17.	17.
18.	18.	18.	18.
19.	19.	19.	19.
20.	20.	20.	20.
21.	21.	21.	21.
22.	22.	22.	22.
23.	23.	23.	23.
24.	24.	24.	24.
25.	25.	25.	25.
26.	26.	26.	26.
27.	27.	27.	27.
28.	28.	28.	28.
29.	29.	29.	29.
30.	30.	30.	30.
31.	31.	31.	31.
32.	32.	32.	32.
33.	33.	33.	33.
34.	34.	34.	34.
35.	35.	35.	35.
36.	36.	36.	36.
37.	37.	37.	37.
38.	38.	38.	38.
39.	39.	39.	39.
40.	40.	40.	40.
41.	41.	41.	41.
42.	42.	42.	42.
43.	43.	43.	43.
44.	44.	44.	44.
45.	45.	45.	45.
46.	46.	46.	46.
47.	47.	47.	47.
48.	48.	48.	48.
49.	49.	49.	49.
50.	50.	50.	50.
51.	51.	51.	51.
52.	52.	52.	52.
53.	53.	53.	53.
54.	54.	54.	54.
55.	55.	55.	55.
56.	56.	56.	56.
57.	57.	57.	57.
58.	58.	58.	58.
59.	59.	59.	59.
60.	60.	60.	60.
61.	61.	61.	61.
62.	62.	62.	62.
63.	63.	63.	63.
64.	64.	64.	64.
65.	65.	65.	65.
66.	66.	66.	66.
67.	67.	67.	67.
68.	68.	68.	68.
69.	69.	69.	69.
70.	70.	70.	70.
71.	71.	71.	71.
72.	72.	72.	72.
73.	73.	73.	73.
74.	74.	74.	74.
75.	75.	75.	75.
76.	76.	76.	76.
77.	77.	77.	77.
78.	78.	78.	78.
79.	79.	79.	79.
80.	80.	80.	80.
81.	81.	81.	81.
82.	82.	82.	82.
83.	83.	83.	83.
84.	84.	84.	84.
85.	85.	85.	85.
86.	86.	86.	86.
87.	87.	87.	87.
88.	88.	88.	88.
89.	89.	89.	89.
90.	90.	90.	90.
91.	91.	91.	91.
92.	92.	92.	92.
93.	93.	93.	93.
94.	94.	94.	94.
95.	95.	95.	95.
96.	96.	96.	96.
97.	97.	97.	97.
98.	98.	98.	98.
99.	99.	99.	99.
100.	100.	100.	100.



Disahkan di Bukit Barahan, Kalimantan Selatan, pada tanggal 22 Juli 2021.
Bupati Bukit Barahan
[Signature]

Disahkan di Bukit Barahan, Kalimantan Selatan, pada tanggal 22 Juli 2021.
Wakil Bupati Bukit Barahan
[Signature]